



# АДРЕСАР НА ОПШТИНИ ВО РЕПУБЛИКА МАКЕДОНИЈА







# АДРЕСАР НА ОПШТИНИ ВО РЕПУБЛИКА МАКЕДОНИЈА

За Македонскиот центар за меѓународна соработка

**Одбор на директори**

Сашо Клековски, прв извршен директор

Александар Кржаловски, извршен директор

**Раководител на програмата:**

Димче Митрески

**Одговорен уредник**

Грамоз Шабани

**Лектор и коректор**

Даниел Медароски

**Дизајн и подготовка**

Кома – Скопје

**Адреса на издавачот**

Македонски центар за меѓународна соработка

Ул. „Никола Парачунов“ бб, п.фах 55

1060 Скопје, Република Македонија

е-пошта: [mcms@mcms.org.mk](mailto:mcms@mcms.org.mk)

[www.mcms.org.mk](http://www.mcms.org.mk)

## Содржина

Град Скопје	10	Желино	137	Свети Николе	266
Аеродром	15	Зајас	139	Сопиште	270
Бутел	18	Зелениково	142	Старо Нагоричане	273
Гази Баба	22	Зрновци	145	Струга	276
Ѓорче Петров	26	Илинден	148	Струмица	279
Карпош	30	Јегуновце	151	Студеничани	283
Кисела Вода	34	Кавадарци	155	Теарце	285
Сарај	38	Карбинци	159	Тетово	289
Центар	42	Кичево	163	Центар Жупа	294
Чаир	46	Конче	167	Чашка	297
Шуто Оризари	50	Кочани	170	Чешиново-Облешево	301
Арачиново	53	Кратово	174	Чучер-Сандево	304
Берово	56	Крива Паланка	179	Штип	307
Битола	60	Кривогаштани	183		
Богданци	65	Крушево	186		
Боговиње	68	Куманово	190		
Босилово	72	Липково	195		
Брвеница	75	Лозово	198		
Валандово	78	Маврово и Ростуше	201		
Василево	81	Македонска Каменица	204		
Вевчани	84	Македонски Брод	207		
Велес	86	Могила	211		
Виница	90	Неготино	214		
Вранештица	94	Новаци	219		
Врапчиште	97	Ново Село	222		
Гевгелија	100	Осломеј	225		
Гостивар	104	Охрид	227		
Градско	107	Петровец	232		
Дебар	110	Пехчево	235		
Дебарца	114	Пласница	239		
Делчево	117	Прилеп	242		
Демир Капија	121	Пробиштип	248		
Демир Хисар	124	Радовиш	252		
Дојран	128	Ранковце	256		
Долнени	131	Ресен	260		
Другово	134	Росоман	264		

Авторски права

За Адресарот на единиците на локална самоуправа во Македонија

**Македонски центар за меѓународна соработка**

Сите права се задржани, репродуцирањето, копирањето, трансмисијата или преводот на било кој дел од оваа публикација може да се изврши единствено под следните услови:

- со претходна дозвола на издавачот
- заради цитирање во анализа на книгата
- под услови изложени во продолжение

Авторското право на оваа публикација е заштитено, но публикацијата може да се репродуцира на било кој начин и без наплата за едукативни намени.

За копирањето во други услови, за употреба во други публикации или пак за превод или адаптација, претходна дозвола треба да се обезбеди од издавачот, со можна наплата.

## ПРЕДГОВОР

Македонскиот центар за меѓународна соработка (МЦМС) повеќе години е активен во развојот на локалните капацитети како во граѓанскиот сектор, така и во локалната самоуправа. Денес се повеќе се нагласува потребата од размена на искуства, информации и заедничка акција.

На овој Адресар му претходеа две изданија, во 2002 и 2006 година, кои како и сега беа подготвени во соработка со Заедницата на единиците на локалната самоуправа (ЗЕЛС). Со овој нов Адресар на единиците на локалната самоуправа сакаме да го повториме претходното позитивно искуство.

Адресарот е наменет за подобрување на меѓусебната информираност и комуникација на ЕЛС, како и информираноста и комуникацијата на ЕЛС со другите актери од јавниот, деловниот и граѓанскиот сектор, како и со можните донатори.

МЦМС и ЗЕЛС успеаа по втор пат да ги обезбедат податоците за сите ЕЛС, вклучително и градот Скопје. Значи опфатеност од 100% и овозможува да ги имате на едно место сите битни информации за сите 85 ЕЛС во Република Македонија.

Во Адресарот ги презентираме податоците за кои сметавме дека ќе придонесат кон разбирањето на информираноста и комуникацијата. Тоа се податоци за градоначалникот и Советот, како и нивните контакт податоци; основни податоци за ЕЛС; податоци за структурата на ЕЛС; буџетот на ЕЛС; локален економски развој или податоци за реализираните и планираните активности.

Адресарот е издаден на македонски, албански и англиски јазик во електронска форма на ЦД и е достапен на веб страницата на МЦМС [www.mcms.org.mk](http://www.mcms.org.mk) и ЗЕЛС [www.zels.org.mk](http://www.zels.org.mk)

На крај, посебно би сакале да им се заблагодариме на Заедницата на единиците на локалната самоуправа, на ЕЛС кои издвоија време да одговорат на побараните податоци и на сите други учесници во подготовката на ова издание.

Сашо Клековски  
Прв извршен директор

Александар Кржаловски  
Извршен директор

## ВОВЕД

Адресарот на единиците на локалната самоуправа во Македонија го издава Македонскиот центар за меѓународна соработка (МЦМС) во соработка со Заедницата на единиците на локалната самоуправа на Република Македонија (ЗЕЛС) по трет пат, со надеж дека оваа традиција ќе продолжи и во иднина.

Целта на публикацијата е да им послужи на структурите на локалната самоуправа, на здруженијата на граѓани, на институциите, на странските и на локалните организации и фондации да воспостават контакт и да имаат полесен пристап до саканите информации. Со ова исто така би им се овозможило на можните донатори да ги добијат потребните информации за регионот и за локалната самоуправа каде што би реализирале дел од своите програми.

Адресарот е наменет за подобрување на меѓусебната информираност и комуникација на ЕЛС како и информираноста и комуникацијата на ЕЛС со другите актери од јавниот, деловниот и граѓанскиот сектор.

Адресарот е изготвен во електронска верзија која ќе биде достапна на ЦД и интернет - страницата на МЦМС и ЗЕЛС. Адресарот е издаден на македонски, албански и англиски јазик.

Во ова издание на Адресарот опфатени се сите 85 ЕЛС (единици на локална самоуправа), вклучувајќи го и Град Скопје. Имајќи ги предвид своите претходни искуства, МЦМС и ЗЕЛС собирањето на податоците го организира преку пополнување прашалници кои им беа доставени на сите општини по пошта. Оние ЕЛС кои од каква било причина не го добиле прашалникот по пошта, а не известија за тоа, добија нов прашалник. По првиот даден рок за доставување на податоците до МЦМС, беше направен уште еден обид, кога успеавме да ги собереме податоците за сите ЕЛС и Градот Скопје. Сите пополнети прашалници што се вратија до МЦМС до крајот на 2009 година, сега се дел од Адресарот.



## ПОДАТОЦИ ЗА ПРОФИЛОТ НА ОПШТИНАТА

Општините во Адресарот се прикажани по азбучен ред, а започнуваат со град Скопје и ЕЛС во градот Скопје.

За секоја ЕЛС во Адресарот се вклучени основни податоци: име на ЕЛС, адреса, телефон, факс, електронска пошта и интернет-страница. За секоја од ЕЛС дадени се основните демографски податоци (број на жители, број на населени места, површина, етничка структура на населението и др.). Во Адресарот е прикажана и структурната поставеност на ЕЛС со податоците за градоначалникот, претседателот на советот, советниците, месните/урбаните заедници, вработени во ЕЛС (етничка, образовна и старосна структура). Исто така во овој Адресар презентирани се податоци за другите институции кои се под ингеренција на општината (Јавно комунално претпријатие, образование, здравствена заштита, култура, противпожарна заштита). МЦМС сметаше дека податоците за локалниот економски развој, главните стопански гранки, бројот на деловните субјекти, постоењето на акциските еколошки планови, можат да бидат од голема корист за општините и за можните донатори.

Во Адресарот ќе може да најдете податоци за реализираните проекти и тековните и планираните проекти во иднина, на подрачјето на ЕЛС.

Голем дел од прашалниците кои стигнаа до МЦМС не беа пополнети целосно. Некои од ЕЛС, за жал, и покрај инсистирањата на МЦМС во повеќе наврати, не ги доставија сите побарани информации.

Имињата на ЕЛС во Адресарот се дадени на службениот јазик во општините, македонскиот и неговото кирилско писмо. Освен тоа, името на ЕЛС е дадено и на јазикот и писмото што го користат најмалку 20% од жителите во општината. Ќе забележите кај неколку ЕЛС дека е дадено и името на ЕЛС на јазикот и писмото кој се користи од помалку од 20% од жителите на општината. Ова е случај кај општините чии Совети одлучиле тој јазик да биде службен јазик без оглед на процентот на жители кои се користат со него.

Сите податоци во Адресарот се доставени од самите ЕЛС и тие одговараат за нивната точност.



## МАКЕДОНСКИ ЦЕНТАР ЗА МЕЃУНАРОДНА СОРАБОТКА

Визијата на МЦМС е мир, хармонија и просперитет на луѓето во Македонија, на Балканот и глобално. МЦМС ја заснова визијата на универзалните принципи на граѓанско општество и партиципативна демократија, владеење на правото, рамномерен и одржлив социоекономски развој, ненасилство, почит и меѓузависност и културна разноличност.

Мисијата на МЦМС е да предводи промени со нови и алтернативни решенија на општествените проблеми и предизвици, кои влијаат на другите актери и кои се вклучуваат во главните текови.

### **Долгорочни цели на МЦМС се:**

- Социјална кохезија и намалување на сиромаштијата;
- Прифатена културна разноличност, меѓузависност и дијалог;
- Одржлив локален и рурален развој;
- Добро владеење, партиципација и политики насочени од и кон луѓето;
- Вкоренето и динамично граѓанско општество, кое влијае на јавните политики;
- Поддржан евроинтеграциски процес и зајакната регионална соработка;
- МЦМС, независна организација и организација со кредибилитет, способна за силни и ефективни партнерства и сојузи засновани на еднаквост (на национално, на регионално и на меѓународно ниво);
- МЦМС е атрактивна и иновативна организација која учи, со локални корени и глобален поглед.

### **МЦМС активностите ги остварува преку програмски и организациски методи:**

- Застапување (информирање, градење свест, едукација; креирање и влијание на политики; следење и барање одговорност);
- Развојна поддршка (капацитети и инфраструктура);
- Социјално - хуманитарна поддршка;
- Раководење и спроведување.

Заедницата на единиците на локалната самоуправа на Република Македонија - ЗЕЛС е единствена асоцијација во Република Македонија која ги обединува сите 84 општини и градот Скопје како посебна единица на локалната самоуправа. Основана во 1972 г. ЗЕЛС ги претставува и ги застапува интересите на општините пред органите на централната власт, пред меѓународните институции и организации и пред трети лица чија заложба претставува развој на локалните демократски вредности. Генералната мисија на ЗЕЛС претставува јакнење на принципите на локалното самоуправување, обединување на единиците на локалната самоуправа, воедначување на ставовите по клучните прашања за развојот на локалната демократија но и заложбата во своето постојано работење да се дејствува како нивно лоби. Вршејќи постојан притисок врз централната власт за што поефективна децентрализација и обезбедување услови за непречено и неодложно остварување на правата на граѓаните на локално ниво, ЗЕЛС ги следи потребите на единиците на локалната самоуправа.

ЗЕЛС го сочинуваат следните органи: Генерално Собрание, Управен одбор, Надзорен Одбор и Комитетот на советите.

Во состав на Генералното Собрание, а во својство на негови делегати со мандат за полноправно одлучување, членуваат сите 85 градоначалници во Република Македонија. Генералното Собрание се свикува најмалку еднаш годишно и по потреба, согласно значењето на одлуките кои треба да се донесат. Во негова надлежност се одлуките за усвојување на актите за организациската поставеност на заедницата, одлуките за правата и обврските по основ членство во заедницата, но и со заклучоци да креира насоки за водење на генералната политика на ЗЕЛС.

Управниот Одбор на ЗЕЛС е составен од 19 членови избрани од редот на делегатите на Генералното Собрание. Во рамките на Управниот Одбор се врши избор на претседател и двајца потпретседатели кои истовремено се и претседател и потпретседателите на ЗЕЛС. Управниот Одбор на ЗЕЛС има право да донесува одлуки, заклучоци како и останати акти со кои тековно се соочува заедницата а се од клучно и неодложно значење за развојот на локалната самоуправа.

Надзорниот одбор на ЗЕЛС, согласно Статутот на заедницата врши надзор врз спроведувањето на одлуките донесени од страна на Генералното Собрание и Управниот одбор. Исто така, во надлежност на овој орган е и контролата врз материјално -финансиското работење на заедницата но и прашањето за спроведување на буџетот на заедницата. Надзорниот одбор за својата работа и своите заклучоци го известува Генералното Собрание и Управниот одбор.

ЗЕЛС, со одлука на Управниот одбор формира 12 комисии со кои се опфатени сите надлежности на органите на локалната самоуправа, а во насока на подобрување на легислативата со која се регулира секоја област поодделно.

Извршниот директор на ЗЕЛС, во соработка со својата администрација, ги спроведува одлуките на Управниот одбор во насока на остварување на целите на заедницата.



# Град Скопје



**Адреса на седиштето:**  
бул. „Илинденска“ бб  
1000 Скопје



**Контакт:**  
тел. 02/3297-256  
факс 02/3165-445

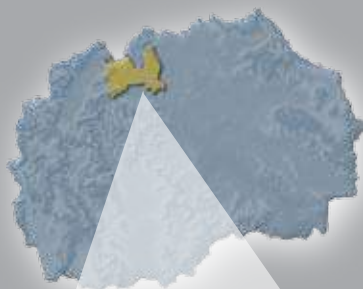


**е-пошта:**  
gragjani@skopje.gov.mk



**интернет страна:**  
www.skopje.gov.mk

## ЛОКАЦИЈА: СКОПСКИ РЕГИОН



Број на жители:	506.926
Број на урбани заедници:	0
Градови:	1
Број на месни заедници:	0
Површина:	1.854 km <sup>2</sup>
Ден на општината:	13-ти Ноември Ден на ослободување на Град Скопје Одборот донесува одлука за доделување на наградата „13 Ноември“ на Град Скопје како знак на признание на градот Скопје за остварувања во различни области, што претставуваат посебен придонес за развојот на Градот Скопје и за неговиот севкупен напредок и афирмација во Република Македонија и во светот.

### Структура на населението:

Македонци:	66.75 %
Албанци:	20.49 %
Турци:	1.70 %
Роми:	4.63 %
Власи:	0.50 %
Срби:	2.82 %
Бошњаци:	1.50 %
Останати:	1.61 %



## Опис на ЕЛС

Градот Скопје е посебна единица на локалната самоуправа, своите надлежности ги остварува на своето подрачје кое го сочинуваат 10 општини : Центар, Аеродром, Бутел, Кисела Вода, Чаир, Гази Баба, Горче Петров, Сарај, Шуто Оризари и Карпош. Надлежностите се дадени во Законот за Град Скопје.

## Главни компаративни предности на ЕЛС:

Голема концентрација на административни државни органи и институции од јавен интерес (клиника, пошта, телеком, итн.)

Концентрација на индустриски капацитети, мали и средни претпријатија и развиена стопанска клима

Образовен и универзитетски центар и високо едуциран човечки потенцијал

## Главни приоритети за локален економски развој:

Обезбедување висок квалитет и стандард на живеење на граѓаните и привлечна средина за стопанството, жителите и туристите

Промоција на нови стопански дејности и инвестиции

Промоција на Град Скопје како регионален центар за развој и стопанство

## Главни стопански гранки во ЕЛС:

Производство: металургија, градежништво

Услуги: транспорт и дистрибуција, ресторани, медиуми, банки

## Број на трговски друштва во ЕЛС: 44.919

## Локален еколошки акциски план (ЛЕАП): 2004-2010 г.

### Главни еколошки проблеми во ЕЛС:

Диви депонии, загадување на водата, загадување на воздухот

#### Буџет на општината:

#### МКД

Реализиран буџет во 2008 г.:	3.025.286.270
Проектиран буџет за 2009 г.:	3.827.560.738
Предвиден буџет за 2010 г.:	4.393.971.000
Предвиден буџет за 2011 г.:	4.613.669.000
Предвиден буџет за 2012 г.:	4.844.353.000



## СТРУКТУРА И ОРГАНИЗАЦИСКА ПОСТАВЕНОСТ НА ЕЛС

### Градоначалник:



Коце Трајановски  
партиска припадност: ВМРО-ДПМНЕ  
службен телефон: 02/3297-204  
е-пошта: gradonacalnik@skopje.gov.mk

Роден е во 1956 година во Скопје, Република Македонија. Семеен човек, живее со сопругата Душанка и ќерка Клементина. Работел како раководител на компјутерскиот центар во МЗТ-ХЕПОС од 1981 до 1996 год. Во 1998 година е избран за пратеник на мнозинската листа на ВМРО-ДПМНЕ. Има дипломирано на Машинскиот факултет во Скопје во 1980 година.

### Претседател на Советот:

Ирена Мишева  
службен телефон: 02/3297-207

## СОВЕТНИЦИ:

Идриз Орана  
Ќемал Муслиу  
Ненад Јоксимовиќ  
Есма Реџепова-Теодосиевска  
Борче Георгиевски  
Ирена Мишева  
Владо Поповски  
Жанета Попеска  
Слободан Близнаковски  
Антони Новотни  
Хидајете Азизи  
Даниела Караџозоска  
Беким Фазлиу  
Ѓорѓи Маријановиќ  
Мара Столеска  
Зоран Шапуриќ  
Слободан Угриновски  
Енвер Качар  
Халиде Палоши  
Аделина Хаскај  
Раим Лимани  
Марјан Додовски

Драгица Славеска  
Силјан Јаковлевски  
Драги Давчевски  
Игнат Виларовски  
Виолета Симиќ  
Никола Велковски  
Софија Куновска  
Снежана Иљовска  
Горанчо Паунов  
Александар Бичиклиски  
Перивоје Раниќ  
Ѓорѓи Савов  
Тони Ѓуревски  
Али Берат  
Анета Стојановска  
Јосиф Андреевски  
Сашо Стефаноски  
Дафинка Саздова  
Игор Гиевски  
Ѓонул Бајрактар  
Русе Соколов  
Петре Арсовски

## Вкупно вработени во ЕЛС: 594

Структура (по образование): не се доставени податоци

Структура (по етничка припадност): не се доставени податоци

Структура (родова застапеност): Мажи: 374/ Жени: 220/

Старосна структура: не се доставени податоци



## ОРГАНИЗАЦИСКА ПОСТАВЕНОСТ НА ЕЛС (СЕКТОРИ И ОДДЕЛЕНИЈА)

### СЕКТОРИ

- Сектор за јавни дејности  
Раководител: Татјана Балаќ-Сарчевски  
вработени: 13
- Сектор за сообраќај  
Раководител: Јован Христовски  
вработени: 13
- Сектор за комунални работи  
Раководител: Зоран Лапевски  
тел: 02/3297-241  
вработени: 17
- Сектор за финансии  
Раководител: Крсте Андоновски  
тел: 02/3297-208  
вработени: 51
- Сектор за планирање и уредување на просторот  
Раководител: Аљоша Шопар  
вработени: 39
- Сектор за локален економски развој  
Раководител: Слободан Ќосев  
тел: 02/3297-272  
вработени: 9
- Сектор за правни работи  
Раководител: Бранко Трајчевски  
тел: 02/3297-260  
вработени: 20
- Сектор за образование  
Раководител: Даниела Адамова  
вработени: 5
- Сектор за внатрешна ревизија  
Раководител: Панче Смилев
- Сектор - Инспекторат на Град Скопје  
вработени: 27
- Сектор за поддршка на градоначалникот  
Раководител: Марија Николова  
вработени: 14
- Сектор за информатички технологии и модернизација  
Раководител: Лазо Петрушевски
- Сектор за меѓународна соработка и соработка и поддршка на здруженијата на граѓани и фондацииите  
Раководител: Ловрен Маркиќ  
вработени: 11
- Сектор за заштита на животната средина и природата  
Раководител: Цветанка Икономова-Мартиновска  
вработени: 11
- Сектор за општи работи  
Раководител: Никола Илиев  
вработени: 83

### ОДДЕЛЕНИЈА

- Одделение за туризам  
Раководител: Димче Смилев  
вработени: 3
- Одделение за издавање лиценци и дозволи во областа на сообраќајот  
вработени: 4
- Одделение за контрола на сообраќајната сигнализација и режим на сообраќајот  
вработени: 3
- Одделение за планирање и развој на сообраќајот  
вработени: 6
- Одделение за други комунални работи  
Раководител: Марија Веселинска  
вработени: 9
- Одделение за комунални работи од областа на комуналната хигиена и одржување на парковите и зеленилото  
Раководител: Емил Дуровиќ  
вработени: 4
- Одделение за комунални работи од областа на водоснабдувањето и одводот на урбаните води  
Раководител: Тони Костов  
вработени: 4
- Одделение за подготвителни работи, недвижен имот и постапка за експропријација  
Раководител: Васе Мишковски  
вработени: 12
- Одделение за изградба на инфраструктурни и капитални објекти  
вработени: 10
- Одделение за уредување градежно земјиште  
Раководител: Владо Бацаков  
вработени: 9
- Одделение за социјална детска и здравствена заштита  
Раководител: Елеонора Панчевска-Николовска  
вработени: 4
- Одделение за занаетчиство, угостителство и трговија  
Раководител: Божидар Ќрстески  
вработени: 4
- Одделение за планирање на ЛЕР  
Раководител: Маргарита Ковачевска  
вработени: 2
- Одделение за поддршка на советот на Град Скопје и координативно тело на градоначалниците  
Раководител: Сузана Џамбаска Тоцили  
тел: 02/3297-242  
вработени: 10
- Одделение за правна заштита  
вработени: 2
- Одделение за норматива  
Раководител: Војислав Николиќ  
вработени: 6
- Одделение за утврдување такси и други надоместоци  
вработени: 4
- Одделение за утврдување и наплата на данок на имот  
Раководител: Анита Наков  
вработени: 13
- Одделение за данок на промет на недвижности, наследство и подарок  
вработени: 18
- Одделение за материјално-финансиско сметководство  
Раководител: Снежана Јошевска  
тел: 02/3297-246  
вработени: 8

- Одделение за планирање и извршување на буџетот  
Раководител: Рина Петковска  
тел.: 02/3297-246  
вработени: 5
- Одделение за просторно и урбанистичко планирање  
Раководител: Снежана Митовска  
вработени: 12
- Одделение за координација на активностите на градоначалникот  
Раководител: Марина Петровска  
вработени: 2
- Одделение за образование  
Раководител: Борко Зафировски  
вработени: 5
- Одделение за инспекциски надзор при вршењето на работите од другите надлежности на Град Скопје  
вработени: 9
- Одделение за даночна инспекција и инспекција за наплата на комунални и други такси  
вработени: 2
- Одделение за инспекција за патен сообраќај и патишта  
вработени: 5
- Одделение за комунална инспекција  
вработени: 11
- Одделение за човечки ресурси  
вработени: 3
- Одделение за помошни работи  
вработени: 51
- Одделение за стручни и стручноадминистративни работи  
Раководител: Мирја Чупиќ  
вработени: 26
- Одделение за јавни набавки  
вработени: 6
- Одделение за спорт  
Раководител: Сашо Христовски  
вработени: 3
- Одделение за односи со јавноста и информации за граѓаните  
Раководител: Неделчо Крстевски  
вработени: 12
- Одделение за култура  
Раководител: Мирјана Митевска  
вработени: 6
- Одделение за информатичко-комуникациска инфраструктура  
вработени: 2
- Одделение за географски информациски систем (ГИС)  
Раководител: Оливера Јакшиќ-Транталовска  
вработени: 2
- Одделение за развој на информацискиот систем на Град Скопје  
Раководител: Марија Караџин-Попова  
вработени: 2
- Одделение за европски интеграции  
вработени: 2
- Одделение за соработка и поддршка на здруженијата на граѓани и фондациите  
Раководител: Сашо Митров  
вработени: 4
- Одделение за меѓународна соработка  
Раководител: Мери Костовска  
вработени: 5
- Одделение за заштита и спречување од загадување на водата, земјиштето и заштита на природата  
Раководител: Виолета Дракулевска  
вработени: 8
- Одделение за квалитетот на амбиенталниот воздух, заштита од бучава и нејонизирачко зрачење  
вработени: 3

## ЕЛС ИНДЕКС

Јавно претпријатие: Активно  
Име на ЈП: Улицы и патишта

Име на ЈП: ЈСП

Име на ЈП: Комунална хигиена  
тел.:02/3220-827  
Вид на услуга: Собирање безопасен отпад

Број на вработени: 960

Директор:  
Ракип Дочи  
02/3220-827

Име на ЈП: Паркови и зеленило  
тел.:02/3070-112

Вид на услуга: Уредување и одржување на животната средина и природата  
Број на вработени: 422

Директор:  
Душан Авировиќ

Име на ЈП: Дрисла  
тел.:02/2722-400

Вид на услуга: Депонирање на комуналниот отпад  
Број на вработени: 125

Директор:  
Горан Ангелов  
02/2722-400

Име на ЈП: Водовод и канализација  
тел.:02/3220-839  
Вид на услуга: Собирање, пречистување и дистрибуција на вода - одвод и пречистување на отпадните води, одвод и испуштање на атмосферската вода  
Број на вработени: 1147

Директор:  
Игор Арнаудов  
02/3220-839



## Образование:

### Средно образование:

СУГС „Михајло Пупин“ - Скопје  
СУГС „Р. Ј. Корчагин“ - Скопје  
СУГС „Јосип Броз Тито“ - Скопје  
СУГС „Орце Николов“ - Скопје  
СУГС „Кочо Рацин“ - Скопје  
СУГС „Панче Арсовски“ - Скопје  
СУГС „Георги Димитров“ - Скопје  
СУГС „В. А. Дрен“ - Скопје  
СУГС „Марија С. Кири“ - Скопје  
СУГС „Никола Карев“ - Скопје  
СУГС „Димитар Влахов“ - Скопје  
СУГС „Зеф Љуш Марку“ - Скопје  
СУГС „Браќа Миладиновци“ - Скопје  
СУГС „З. Цветковски“ - Скопје  
СУГС „Арсени Јовков“ - Скопје  
СУГС „Лазар Танев“ - Скопје  
СУГС „8 Септември“ - Скопје  
СУГС „Цветан Димов“ - Скопје  
СУГС „Панче Караѓозов“ - Скопје  
СУГС „Боро Петрушевски“ - Скопје  
СУГС „Владо Тасевски“ - Скопје

### Култура:

Јавна установа Дом на културата „Кочо Рацин“, град Скопје  
Јавна установа Детски културен центар „Карпош“, град Скопје  
Јавна установа Младински културен центар на Град Скопје  
Јавна установа Центар за организирање приредби „Универзална сала“  
Јавна установа Културно-информативен центар на Град Скопје  
Јавна установа Зоолошка градина на Град Скопје  
Јавна установа Музеј на Град Скопје  
Јавна установа Библиотека „Браќа Миладиновци“, град Скопје

### Најважни културни настани / манифестации во општината:

Бела ноќ;  
Вино фест;  
Звуци на чаршијата;  
Баскер фест;  
Пиво фест.

### Противпожарна заштита:

БППЗ на Град Скопје  
тел.: 02/3175-375  
факс: 02/3114-063







# Општина Аеродром



**Адреса на седиштето:**  
Венијамин Мачуковски 6  
1000 Скопје



**Контакт:**  
тел. 02/2400-970  
факс 02/2401-546




**е-пошта:**  
aerodrom@aerodrom.gov.mk



**интернет страна:**  
www.aerodrom.gov.mk

## ЛОКАЦИЈА: СКОПСКИ РЕГИОН



## Опис на ЕЛС

Општина Аеродром е релативно нова општина, формирана на 12.04.2005 година, со новиот закон за локална самоуправа. Една е од десетте општини во Градот Скопје, втора по населеност според пописот од 2002 година.

Општината Аеродром е урбана општина, претежно резиденционална зона, изобилува со зелени површини и е преферирано место за живеење.

Сепак, дел од општината е предвиден за развивање на зони за лесна индустрија, како и за развивање на мали и средни бизниси. Привлечно место за инвестирање, со развиена инфраструктура и атрактивна локација.

## Локален економски развој (ЛЕР)

Стратегија за ЛЕР, 2009-2013

## Профил на општината: 2007-2013

## Главни компаративни предности на ЕЛС:

Развиена инфраструктура  
Атрактивна локација  
Финансиска стабилност

## Главни приоритети за локален економски развој:

База на податоци на правни лица (стопанство)  
Развој на МСП  
Формирање зони за лесни индустрии

## Главни стопански гранки во ЕЛС:

Земјоделство: агробизнис  
Услуги: ресторани, банки

Број на жители:	72.009
Број на урбани заедници:	11
Градови:	0
Број на месни заедници:	0
Површина:	21 КМ <sup>2</sup>
Ден на општината:	12-ти Април Општина Аеродром е релативно нова општина, формирана на 12.04.2005 година. Тој ден е прифатен како ден на општината и секоја година се одбележува со свечена прослава. Досега беа одржани разни манифестации по повод роденденот на општината, како и спортски игри во кои учествуваа учениците од седумте основни училишта.

## Структура на населението:

Македонци:	89.42 %
Албанци:	1.41 %
Турци:	0.60 %
Роми:	0.81 %
Власи:	0.70 %
Срби:	4.28 %
Бошњаци:	0.75 %
Останати:	2.04 %

## Локален еколошки акциски план (ЛЕАП):

Подготвен за периодот, 2009-2015 г.

## Главни еколошки проблеми во ЕЛС:

Диви депонии, загадување на водата, загадување на воздухот

### Буџет на општината:

	МКД
Реализиран буџет во 2008 г.:	510.222.455
Проектиран буџет за 2009 г.:	1.371.009.137
Предвиден буџет за 2010 г.:	1.432.089.051
Предвиден буџет за 2011 г.:	1.497.184.008
Предвиден буџет за 2012 г.:	/

### МКД

## СТРУКТУРА И ОРГАНИЗАЦИСКА ПОСТАВЕНОСТ НА ЕЛС

### Градоначалник:



Ивица Коневски  
партиска припадност: ВМРО-ДПМНЕ  
службен телефон: 02/2401-541  
е-пошта: gradonacalnik@aerodrom.gov.mk

Ивица Коневски официјално стапи на функцијата градоначалник на Општина Аеродром на 07.04.2009 година, по победата во првиот круг на локалните избори на 22.3.2009 година.

Ивица Коневски е роден на 14 декември 1978 година во Скопје. Дипломирал на Правниот факултет при Универзитетот „Свети Кирил и Методиј“ во Скопје и се стекнал со звањето дипломиран правник со положен правосуден испит.

Во период од 2005 до 2006 година ја извршувал функцијата член на Советот на Град Скопје. Во 2006 година е именуван за генерален директор на Јавното претпријатие за стопанисување со станбен и деловен простор на Република Македонија (ЈПССДП).

Бил претседател на Одборот на директорите на Градскиот трговски центар. Во периодот од неговото назначување за директор, претпријатието бележи голем развој, напредок во работата, чесно и некорумпирано работење што резултира со зголемување на капацитетите на претпријатието и реализација на бројни значајни проекти, како што се изградба на голем број социјални и комерцијални станови и изградба на станови за млади брачни парови во Општина Аеродром, изградба на северната трибина на Градскиот стадион и почнување постапка за целосно обновување на стадионот „Арена Филип Втори“ во Скопје.

### Претседател на Советот:

Виктор Камилоски  
партиска припадност: ВМРО-ДПМНЕ  
службен телефон: 02/2401-512

## СОВЕТНИЦИ:

Перица Голомеиќ  
Мирослав Недески  
Мелина Голубовска  
Наташа Марковска-Василевска  
Диме Велковски  
Зоран Милошевиќ  
Зоран Атанасов  
Златко Марин  
Марија Митаноска  
Александар Тодоровски  
Ивана Јаргиќ  
Линдита Атанасова  
Бојан Савевски  
Весна Ангелевска  
Гордана Богичевиќ  
Сашо Петковски  
Драгана Букилица  
Синиша Стојаноски  
Гоце Трпковски  
Весна Босиљанова  
Пане Антоvски  
Драган Николоvски  
Магдалена Андева  
Александар Стојчевски  
Марјанчо Тодоровски  
Виктор Камилоски  
Слободан Дончевски

## Вкупно вработени во ЕЛС: 70

Структура (по образование): основно: 0/ средно: 20/ вишо: 0/ високо: 50/  
магистратура: 0/

Структура (по етничка припадност): Македонци: 69/ Албанци: 0/  
Турци: 0/ Роми: 0/ Срби: 1/ Власи: 0/ Бошњаци: 0/ Останати: 0/

Структура (родова застапеност): Мажи: 29/ Жени: 41/

Старосна структура: до 30 год.: 29/ од 30 до 45: 34/ од 45 до 60: 7/  
над 60: 0



## ОРГАНИЗАЦИСКА ПОСТАВЕНОСТ НА ЕЛС (СЕКТОРИ И ОДДЕЛЕНИЈА)

### СЕКТОРИ

- Сектор за правни, општи и организациски работи  
Раководител: Јован Јанковски  
тел: 02/2401-548  
вработени:

## ПРОЕКТИ НА ЕЛС

Позначајни реализирани проекти во изминатите четири години:

Проект	Донатор	Буџет (МКД)
Изготвување на ЛЕАП	Министерство за животна средина	/
Екоакции	Помогнати од ПроКредит банка	/
ЕМи II	УНДП	/
Инфо-центар	Норвешка амбасада	/

### Тековни проекти

Проект	Донатор	Буџет (МКД)
Реконструкција на водовод и канализација во Долно и Горно Лисиче	Влада на РМ, ЈП „Водовод и канализација“	/
Реконструкција на ОУ „Гоце Делчев“	УСАИД	/

## ГРАЃАНСКИ СЕКТОР

Соработка со граѓански организации:

„Проактива“
„Охо“



## ЕЛС ИНДЕКС

### Образование:

#### Основно образование:

ОУ „Браќа Миладиновци“ - Острово  
ОУ „Блаже Конески“ - Мичурин  
ОУ „Љубен Лапе“ - Јане Сандански  
ОУ „Горѓија Пулевски“ - Јане Сандански  
ОУ „Лазо Ангеловски“ - Ново Лисиче  
ОУ „Димитар Македонски“ - Лисиче  
ОУ „Гоце Делчев“ - Горно Лисиче

#### Средно образование:

„Владо Тасевски“  
„Марија Склодовска Кири“  
„Димитар Влахов“

#### Здравствена заштита:

Поликлиника „Јане Сандански“

#### Култура:

НУ „Танец“ (Национална установа, Ансамбл за народни игри и песни на Македонија – Министерство за култура на РМ) - ул. „Венијамин Мачуковски“ 7, 1000 Скопје  
КУД „Никола Јонков Вапцаров“ - Горно Лисиче, адреса: Трговски центар, Населба Лисиче б.б., 1000 Скопје

#### Најважни културни настани / манифестации во општината:

- 13-ти јануари - Мичуринска средба, е долгогодишен настан кој се одржува во населбата Мичурин, една од најстарите скопски населби. Оваа прослава е по повод големиот православен празник Свети Василиј, или меѓу народот познат како Стара Нова година, ја организира Здружението на граѓаните „Мичуринска средба“, а Општина Аеродром е еден од многуте покровители на истата.
- 12-ти Април - По повод прославата на роденденот на Општина Аеродром, се организира манифестација „Денови на Општина Аеродром“ која трае околу дваесет дена и започнува во втората половина на март. Манифестацијата се состои од голем број спортски, културни и забавни содржини, воглавно со учениците од седумте основни училишта кои се наоѓаат на територијата на општината.
- Јуни - Меморијален турнир во мал фудбал „Александар Стојчев“ кој трае два дена, а се одржува веќе осум години. Турнирот се организира во чест на Александар Стојчев, припадник на македонските безбедносни сили, кој храбро и несебично го даде својот живот во воениот конфликт на 23.06.2001 година.
- 27-ми Јули - Коњички марш, односно свечено испраќање на поворка од 30 коњаници од село Горно Лисиче, пред црквата Св. Петар и Павле во којашто коњаниците добиваат благослов за својот поход. Коњаниците неколку дена патуваат до Крушево за на 2-ри Август да пристигнат во Крушево и да учествуваат на централната манифестацијата „10 дена Крушевска Република“ по повод Илинденското востание, која завршува со дефиле до Мечкин камен.



# Општина Бутел



**Адреса на седиштето:**  
Бул. Босна и Херцеговина б.б.  
1000 Скопје



**Контакт:**  
тел. 02/2600-506  
факс 02/2616-864



**е-пошта:**  
info@opstinabutel.com



**интернет страна:**  
www.opstinabutel.com

## ЛОКАЦИЈА: СКОПСКИ РЕГИОН



### Опис на ЕЛС

Бутел е урбана општина во северозападниот дел на Република Македонија. Според површината е петта општина во град Скопје, а седма најмала општина во РМ.

Се простира во северозападниот дел на Скопската котлина. Атарите на населбите се распространети на југозападните падини на Скопска Црна Гора.

Во својот состав ги има населените места: Љубанци – 24,1 км<sup>2</sup> со 928 жители, Љуботен – 13,2 км<sup>2</sup> со 2343 жители, Радишани – 6,1 км<sup>2</sup> со 9123 жители, Визбегово – 11,9 км<sup>2</sup> со 2817 жители и градскиот дел на општината 4,3 км<sup>2</sup> со 20 943 жители. Националниот состав во општината е мултиетнички.

### Локален економски развој (ЛЕР)

Стратегија за ЛЕР, 2009-2013

### Профил на општината: 2009-2013

### Главни компаративни предности на ЕЛС:

Сообраќајна и комунална инфраструктура  
Земјоделство и шумарство, градежништво  
Кадровски потенцијал

### Главни приоритети за локален економски развој:

Индустијализација (индустриска зона Визбегово)  
Развој на туризмот (ревитализација на аквадуктот, ревитализација на Скопска Црна Гора)  
Гасификација на општината

### Главни стопански гранки во ЕЛС:

Земјоделство: агробизнис, шумарство  
Производство: текстил, градежништво, инженерство  
Услуги: транспорт и дистрибуција, ресторани, медиуми, туризам, банки, здравствена заштита

### Број на трговски друштва во ЕЛС: 1.152

Број на жители:	36.154
Број на урбани заедници:	0
Градови:	0
Број на месни заедници:	
Површина:	58.6 КМ <sup>2</sup>
Ден на општината:	01-ви Јули Неделата на општината Бутел започнува со манифестацијата „Во спомен на Борис Трајковски“, која почна да се одвива од 25.06.2006 г. и трае до 30. јуни секоја година. На 01. јули е завршниот чин со свечена седница на Советот на општината.

### Структура на населението:

Македонци:	62.25 %
Албанци:	25.19 %
Турци:	3.61 %
Роми:	1.55 %
Власи:	0.33 %
Срби:	2.86 %
Бошњаци:	2.68 %
Останати:	1.53 %

## Стратешки/Плански документи на општината:

Наслов	Период
Изградба на системи за наводнување и одведување на отпадните води	2009-2013
Заштита на еко-системот „Серава“	2009-2013
Изградба и реконструкција на фекалната канализација	2009-2013

## Локален еколошки акциски план (ЛЕАП): 2009-2013 г.

### Главни еколошки проблеми во ЕЛС:

Диви депонии, загадување на водата

### Буџет на општината:

	МКД
Реализиран буџет во 2008 г.:	308.298.964
Проектиран буџет за 2009 г.:	320.000.000
Предвиден буџет за 2010 г.:	340.000.000
Предвиден буџет за 2011 г.:	365.000.000
Предвиден буџет за 2012 г.:	400.000.000

## СОВЕТНИЦИ:

Круме Шишковски-с. Визбегово  
Севдар Махмут-Бутел 2 - Скопје  
Шефко Дрндар-Скопје - Север  
Ајла Фетаи-Бутел 1 - Скопје  
Агим Јусуфи-с. Љуботен  
Слаѓана Дамјановска-Радишани - Скопје  
Далибор Милановски-Љуботенски пат - Скопје  
Мирче Тодоровски-Бутел 2 - Скопје  
Иванка Лазаревска-Бутел 1 - Скопје  
Љупчо Тарчуговски-с. Љубанци  
Елисавета Најдовска-Бутел 2 - Скопје  
Баки Халими-с. Љуботен  
Даниела Белимова-Радишани - Скопје  
Игор Илковски-Бутел 1 - Скопје  
Сенад Смајловиќ-Бутел 1 - Скопје  
Хаки Бајрам-Бутел 1 - Скопје  
Дритон Речица-Скопје - Север  
Оливер Станојоски-с. Љубанци

### Совети на месните/урбаните заедници во општината:

Коце Тапчановски - Љубанци

Петар Мандалов - Визбегово

## СТРУКТУРА И ОРГАНИЗАЦИСКА ПОСТАВНОСТ НА ЕЛС

### Градоначалник:



Петре Латиневски  
партиска припадност: ВМРО-ДПМНЕ  
службен телефон: 02/2600-506  
е-пошта: gradonacalnik@opstinabutel.com

Роден е во Скопје на 29.10.1954 година.  
Потекнува од земјоделско семејство.  
Основното и средното образование  
ги стекнува во Скопје, дипломирал на  
Природноматематичкиот факултет во  
Скопје, група географија. Бил професор

во повеќе средни училишта. Бил директор на Економско-  
правното училиште „Арсениј Јовков“. Политички се определува  
за партијата ВМРО-ДПМНЕ, како нејзин член бил кандидат  
за пратеник во Собранието на Република Македонија. За  
градоначалник на општината Бутел е избран во 2005 година, по  
втор пат граѓаните му ја укажуваат довербата во 2009 година.

### Претседател на Советот:

Коце Тапчановски  
партиска припадност: ВМРО-ДПМНЕ  
службен телефон: 02/2600-507

## Вкупно вработени во ЕЛС: 43

Структура (по образование): не се доставени податоци  
Структура (по етничка припадност): Македонци: 39/ Албанци: 3/ Турци:  
0/ Роми: 0/ Срби: 1/ Власи: 0/ Бошњаци: 0/ Останати: 0  
Структура (родова застапеност): Мажи: 23/ Жени: 20/  
Старосна структура: до 30 год.: 15/ од 30 до 45: 12/ од 45 до 60: 14/ над  
60: 2



## ОРГАНИЗАЦИСКА ПОСТАВЕНОСТ НА ЕЛС (СЕКТОРИ И ОДДЕЛЕНИЈА)

### СЕКТОРИ

- Сектор за урбанизам и комунални дејности  
Раководител: Слободан Невенов  
тел: 02/2600-507  
вработени: 8

### ОДДЕЛЕНИЈА

- Одделение за јавни набавки  
тел: 02/2600-107  
вработени: 1
- Одделение за поддршка на советот  
Раководител: Тања Ташкова  
тел: 02/2600-507  
вработени: 5
- Одделение за внатрешна ревизија  
Раководител: Сузана Мартиновска  
тел: 02/2600-507  
вработени: 1
- Одделение за општествени дејности  
Раководител: Лилјана Гаџовска  
тел: 02/2600-507  
вработени: 1
- Одделение за човечки ресурси  
Раководител: Стојан Арсов  
тел: 02/2600-507  
вработени: 4

**Подрачни единици на министерствата на РМ во ЕЛС:**  
**Министерство за внатрешни работи,**  
**Министерство за одбрана, Министерство за труд и социјална политика,**  
**Министерство за земјоделство, шумарство и водостопанство,**  
**Министерство за финансии,**  
**Министерство за образование и наука**



### Образование:

#### Основно образование:

„25-ти Мај“ - Бутел - Скопје  
Центар за рехабилитација на деца и младинци  
„Петар Здравковски Пенко“  
„Панајот Гиновски“  
„Живко Брајковски“  
„Св. Климент Охридски“  
„Ацо Шопов“  
„Лиман Каба“ - с. Љуботен  
„Гоце Делчев“ - с. Љубанци

#### Средно образование:

Гимназија „Зеф Љуш Марку“, Скопје  
Економско-правно училиште Скопје

#### Здравствена заштита:

ЈЗО Здравствен дом Скопје, Бутел - Скопје

#### Најважни културни настани / манифестации во општината:

Љубански карневал; Спомени на Борис Трајковски



## ПРОЕКТИ НА ЕЛС

Позначајни реализирани проекти во изминатите четири години:

Проект	Донатор	Буџет (МКД)
Фекална канализација во Бутел	Општина Бутел/ град Скопје	1.845.000
Фекална канализација во с. Љубанци	Општина Бутел/ Министерство за транспорт и врски	9.840.000
Фекална канализација во Визбегово	Општина Бутел	12.300.000
Фекална канализација во Љуботенски Пат	Општина Бутел	3.075.000
Водовод во с. Љуботен	Општина Бутел/УСАИД	3.690.000
Водовод во с. Љубанци	Општина Бутел/ Влада на Јапонија	9.225.000
Река Серава	Општина Бутел	4.612.500

### Тековни проекти

Проект	Донатор	Буџет
Изградба на плоштад	Општина Бутел	1.845.000
Ревитализација на патиштата	Агенција за државни патишта	21.217.500
Парно греење во ОУ „Лиман Каба“	Општина Бутел и УСАИД	1.107.000
Фекална канализација во с. Љубанци	Општина Бутел и Министерство за транспорт и врски	9.840.000

### Планирани проекти во иднина

Проект
Инфраструктура (ревитализација на патиштата)
Солидарна станбена зграда
Изградба на општинска зграда
Гасификација на општината

## ГРАЃАНСКИ СЕКТОР

Соработка со граѓански организации:

„Зора“





# Општина Гази Баба



**Адреса на седиштето:**  
Александар Македонски бб  
1000 Скопје



**Контакт:**  
тел. 02/3226-655  
факс 02/3215-112

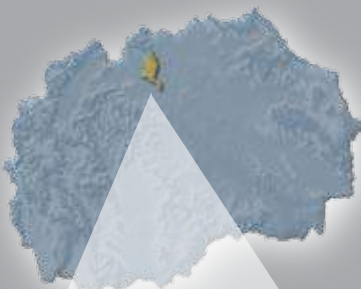


**е-пошта:**  
contact@gazibaba.gov.mk



**интернет страна:**  
www.gazibaba.gov.mk

## ЛОКАЦИЈА: СКОПСКИ РЕГИОН



### Опис на ЕЛС

Општина Гази Баба се наоѓа во северниот дел на РМ, а во источниот дел од скопската котлина од Градот Скопје. Површина 92 км<sup>2</sup>.

### Локален економски развој (ЛЕР)

Стратегија за ЛЕР, 2009-2012

### Профил на општината: 2009-2012

### Главни компаративни предности на ЕЛС:

Општината се наоѓа во индустриска зона  
Има мултиетничко население  
Комбинација од урбана и рурална средина

### Главни приоритети за локален економски развој:

Создавање просторни услови за развој на стопанството и приватни инвестиции  
Промоција на можностите и потенцијалите на локалната економија  
Создавање просторни услови за дејствување и развој на граѓанскиот сектор

### Главни стопански гранки во ЕЛС:

Земјоделство: агробизнис  
Производство: металургија, хемиска индустрија, инженерство  
Услуги: транспорт и дистрибуција, банки, здравствена заштита

Број на жители:	72.617
Број на урбани заедници:	9
Градови:	0
Број на месни заедници:	16
Површина:	92 КМ <sup>2</sup>
Ден на општината:	3-ти ноември На 3.11. 1976 година е формирана општината.

### Структура на населението:

Македонци:	73.67 %
Албанци:	17.22 %
Турци:	0.83 %
Роми:	2.87 %
Власи:	0.32 %
Срби:	2.89 %
Бошњаци:	0.98 %
Останати:	1.22 %



## Главни еколошки проблеми во ЕЛС:

Диви депонии

## Буџет на општината:

	МКД
Реализиран буџет во 2008 г.:	589.719.050
Проектиран буџет за 2009 г.:	693.870.600
Предвиден буџет за 2010 г.:	735.502.800
Предвиден буџет за 2011 г.:	794.343.000
Предвиден буџет за 2012 г.:	868.533.800

## СТРУКТУРА И ОРГАНИЗАЦИСКА ПОСТАВЕНОСТ НА ЕЛС

### Градоначалник:



Тони Трајковски  
партиска припадност: ВМРО-ДПМНЕ  
службен телефон: 02/3226-655

Роден е во 1973 год. Дипломирал на Машинскиот факултет во Скопје, во 2001 година. Од 2001 до 2003 г. работел во А.Д. - ЕСМ-Скопје, на позицијата одговорен инженер. Од 2003 до 2005 е вработен во ВДИ (WDI) како асистент во

Собранието на РМ.

Во 2005 год. е избран за советник во Советот на општина Гази Баба, бил претседател на Советот на ОГБ.

### Претседател на Советот:

Милан Андоновски  
партиска припадност: ВМРО-ДПМНЕ  
службен телефон: 02/3212-276

## СОВЕТНИЦИ:

Соња Глинцарска-Скопје  
Аница Пупиноска  
Садики Бурхан  
Катерина Силјановска  
Бобан Стефковски  
Горан Стојменовиќ  
Дејан Симовски  
Јорданчо Тодосиев  
Кираца Тутевска  
Николај Чифутов  
Јадранка Антевска-Скопје  
Кирил Псалтиров  
Бобан Добревски-Скопје  
Ацо Петрушев-Скопје  
Марјан Јаневски-Скопје  
Зоран Јовевски-Скопје  
Зоран Каранџуловски-Скопје  
Александар Каровски-Скопје  
Зоран Костовски-Скопје  
Кадри Мифтар-Скопје  
Марјан Крстевски-Скопје  
Ѓулсева Куртеши-Скопје  
Соња Каранџуловска-Скопје  
Сашо Начовски-Скопје  
Суза Николовска-Скопје  
Борис Георгиевски-Стајковци

### Совети на месните/урбаните заедници во општината:

Саше Митевски - Керамидница
Новко Трајанов - Хиподром
Стоиле Стојков - Маџари Триангла
Слободан Павлов - Автокоманда
Марјан Калимановски - Железарница
Владо Менков - Маџари 2
Маџари 1
Дејан Давитков - „Крсте Мисирков“
Симе Стојанов - „Јане Сандански“
Бобан Алексовски - Колонија Идризово
Стојанче Трпковски - Раштак
Владо Атанасовски - Булачани
Добре Костовски - Трајче Здравковски
Цене Стефковски - Смилковци
Рефик Тани - Страчинци
Боби Стојановски - Стајковци
Игор Ристевски - Кирил Петрушевски
Тодје Спасовски - Црешево
Русе Николовски - Гоце Делчев
Горан Димитриевски - Трубареве
Божидар Петар - Јурумлери
Стојанче Наумовски - Инџиково
Драган Танасковски - Питу Гули
Василе Јаневски - Брњарци
Сејди Муртезани - Алија Авдовиќ



## Вкупно вработени во ЕЛС: 68

Структура (по образование): основно: 2/ средно: 34/ вишо: 2/ високо: 30/ магистратура: 0/

Структура (по етничка припадност): Македонци: 62/ Албанци: 4/ Турци: 1/ Роми: 0/ Срби: 1/ Власи: 0/ Бошњаци: 0/ Останати: 0/

Структура (родова застапеност): Мажи: 32/ Жени: 36/  
Старосна структура: до 30 год.: 8/ од 30 до 45: 21/ од 45 до 60: 35/  
над 60: 3/

## ОРГАНИЗАЦИСКА ПОСТАВЕНОСТ НА ЕЛС (СЕКТОРИ И ОДДЕЛЕНИЈА)

### СЕКТОРИ

- Сектор за урбанизам и просторно планирање, комунални работи и урбанизам на градежното земјиште
- Сектор за финансии и развој  
Раководител: Мариќа Зафировска
- Сектор за правни и општи работи  
Раководител: Насе Ралев
- Сектор за поддршка на градоначалникот  
Раководител: Емилија Ѓурчиновска

### ОДДЕЛЕНИЈА

- Одделение за урбанизам, просторно и урбанистичко планирање  
Раководител: Јагода Симовска
- Одделение за јавни набавки  
Раководител: Соња Маневска

## Подрачни едници на министерствата на РМ во ЕЛС:

Министерство за одбрана, Министерство за правда, Министерство за труд и социјална политика, Министерство за земјоделство, шумарство и водостопанство, Министерство за финансии, Министерство за здравство

## ЕЛС ИНДЕКС

Јавно комунално претпријатие: Активно

Име на ЈКП: ЈКП „Гази Баба 2007“

Адреса на ЈКП: ул. „Александар Македонски“, б.б.

тел.: 02/3224-801

факс: 02/3224-801

e-mail: jkp@gazibaba.gov.mk

Вид на услуга: Водоснабдување и одржување на

зелените површини

Број на вработени: 9

Број на корисници: 2.000

Стапка на наплата на комунални услуги: 70 %

Директор:

Душко Стојановски

02/3224-801

### Образование:

#### Основно образование:

„25 Мај“ - н.м. Ченто  
„Наум Охридски“ - н.м. Булачани  
„Кирил и Методиј“ - н.м. Стајковци  
„Крсте Мисирков“ - н.м. Ченто  
„Дане Крапчев“ - н.м. Маџари 2  
„Његош“ - Колонија-Идризово  
„Крум Тошев“ - н.м. Трубарово  
„Вера Јоциќ“ - н.м. Хиподром  
„Наум Наумовски - Борче“ - н.м. Маџари  
„Стив Наумов“ - н.м. Автокоманда  
„Григор Прличев“ - н.м. Железарница

#### Здравствена заштита:

Здравствена станица - Колонија Идризово  
Здравствена станица - Булачани  
Здравствена станица - Црешово  
Здравствена станица - Ченто  
Здравствена станица - Маџари  
Здравствена станица Автокоманда -  
Приватна болница „Ре медика“  
Здравствен дом „Железарница“  
Поликлиника Ченто

#### Култура:

Културен дом „11 Октомври“ - нас. Ченто  
Културен дом „Димитар Влахов“ - нас. Автокоманда  
Културен дом „Идризово“ - н.м. Идризово

#### Најважни културни настани/манифестации во општината:

Ликовна манифестација „Виниче“  
Ревија на народни носии, народни песни и инструменти



## ПРОЕКТИ НА ЕЛС

Позначајни реализирани проекти во изминатите четири години:

Проект	Донатор	Буџет (МКД)
Студија за управување со отпад	МЖС, општината	861.000
Детско игралиште Маџари	Космофон, општината	12.300
Отворање едношалтерски систем		3.075.000
Локален пат Раштак-Бутел	Биро за недоволно развените подрачја	3.075.000
Изградба на плоштад Автокоманда	Макстил, Митгал, Ск. легури, општината	23.985.000
Бизнис-инкубатор во Автокоманда	СИНТЕФ, ФОСИМ (SINTEF, FOSIM)	24.600.000

### Тековни проекти

Проект	Донатор	Буџет(МКД)
Инклузија на децата Роми во ЈУДГ	МТСП, Ромски едукативен центар и општината	92.250

### Планирани проекти во иднина

Проект
Екопарк „Раштак“
Реконструкција на училиште
Примарна фекална мрежа
Изградба на три училишни сали
Изградба на амфитеатар
Изградба на ново училиште





# Општина Ѓорче Петров



**Адреса на седиштето:**  
Ѓорче Петров бб  
1060 Скопје



**Контакт:**  
тел. 02/2044-411  
факс 02/2033-309



**е-пошта:**  
opstinagpetrov@yahoo.com



**интернет страна:**  
www.opstinagpetrov.gov.mk

## ЛОКАЦИЈА: СКОПСКИ РЕГИОН



Број на жители:	41.634
Број на урбани заедници:	5
Градови:	0
Број на месни заедници:	7
Површина:	67 КМ <sup>2</sup>
Ден на општината:	28-ми Јуни На 28. јуни 1921 година загинал Ѓорче Петров.

### Структура на населението:

Македонци:	85.16 %
Албанци:	3.84 %
Турци:	0.88 %
Роми:	3.00 %
Власи:	0.26 %
Срби:	4.16 %
Бошњаци:	1.17 %
Останати:	1.53 %



## Опис на ЕЛС

Општина Ѓорче Петров е основана 1996 год. како ЕЛС на град Скопје . Лоцирана е во северозападниот дел на скопската котлина, помеѓу реките Вардар и Лепенец се до граничната линија со Р. Србија . Општината се граничи со општините Карпош, Сарај и Чучер Сандево. Надморската висина е од минимум 260 м. до максимум 720 м. а климата е континентална.

## Локален економски развој (ЛЕР)

Стратегија за ЛЕР, 2007-2009

## Главни компаративни предности на ЕЛС:

По ГУП на град Скопје-планирана е западна индустриска зона  
Обиколницата на градот Скопје - 8 км на територијата на општината  
Потенцијал за развој на рурален туризам

## Главни приоритети за локален економски развој:

Зајакнување на комуникацијата со граѓаните, стопанскиот сектор и меѓународните организации  
Развој на туризмот и угостителството и привлекување нови бизниси и инвестиции  
Зголемување на вработеноста

## Главни стопански гранки во ЕЛС:

Земјоделство: агробизнис  
Производство: текстил, хемиска индустрија, градежништво  
Услуги: ресторани, здравствена заштита

Број на трговски друштва во ЕЛС: 424

## Локален еколошки акциски план (ЛЕАП): 2005-2011 г.

## Главни еколошки проблеми во ЕЛС: Диви депонии

### Буџет на општината:

	МКД
Реализиран буџет во 2008 г.:	339.519.717
Проектиран буџет за 2009 г.:	518.045.872
Предвиден буџет за 2010 г.:	655.227.108
Предвиден буџет за 2011 г.:	692.315.435
Предвиден буџет за 2012 г.:	726.913.000

## СОВЕТНИЦИ:

Жарко Ристовски- Волково  
Горан Симоноски- Горче Петров  
Костадин Ацевски- Горче Петров  
Димитар Павлески- Горче Петров  
Весна Здравановска- Хром  
Мирослав Наумоски- Даме Груев  
Силвана Јосевска- Хром  
Марија Тодороска- Горче Петров  
Марија Котеска- Стопански Двор  
Новица Василевски- Горче Петров  
Марјан Стојановски  
Андреја Стојаноски - Горче Петров  
Тони Комненов- Кисела Јабука  
Драган Трпески- Горче Петров  
Александар Стојкоски- Даме Груев  
Жаклина Вељаноска- Даме Груев  
Благојче Атанасоски- Волково  
Владо Мисајловски- Горче Петров  
Политими Марковска- Дексион  
Небојша Јаневски- Горче Петров  
Данило Василевски- Мирче Ацев  
Даниела Николиќ- Волково  
Јовица Крстевски- Кисела Јабука

## СТРУКТУРА И ОРГАНИЗАЦИСКА ПОСТАВЕНОСТ НА ЕЛС

### Градоначалник:



Сокол Митровски  
Кандидат за градоначалник на  
ВМРО-ДПМНЕ  
службен телефон: 02/2044-411  
е-пошта: gradonacalnik@ogpetrov.org.mk

Роден е на 16.03.1948 год. во село  
Кучково, оженет, татко на две  
полнолетни деца и дедо на три  
внуци. Основно и средно образование  
завршил во Горче Петров и е прва  
генерација на гимназијата „Кочо

Рацин“. Завршил Воена академија во Белград и воен колеџ во  
Париз. Генерал е во пензија, основач на Факултетот за одбрана  
и долгогодишен професор на Воената академија. Ова му е втор  
мандат за градоначалник за периодот 2009-2013 година.

### Претседател на Советот:

Александар Стојкоски  
партичка припадност: ВМРО-ДПМНЕ

### Совети на месните/урбаните заедници во општината:

Весна Радуовиќ - Горче Петров

Зоран Најдановски - Мирче Ацев

Бошко Талевски - Хром

Драган Нешиќ - Даме Груев

Зоран Никифоровски - Дексион

Драгољуб Миленковиќ - Волково - Пржина

Војо Петковски - Кисела Јабука

Томе Трајковски - Кучково

Драгољуб Ристевски - Волково

Ѓорѓија Стојановски - Ново Село

Томе Петковски - Орман

Беадин Османи - Никиштани



## Вкупно вработени во ЕЛС: 60

Структура (по образование): основно: 2/ средно: 33/ вишо: 1/ високо: 24/ магистратура: 0/

Структура (по етничка припадност): Македонци: 57/ Албанци: 1/

Турци: 0/ Роми: 0/ Срби: 0/ Власи: 0/ Бошњаџи: 0/ Останати: 2/

Структура (родова застапеност): Мажи: 27/ Жени: 33/

Старосна структура: до 30 год.: 7/ од 30 до 45: 21/ од 45 до 60: 26/ над 60: 6/



## ОРГАНИЗАЦИСКА ПОСТАВЕНОСТ НА ЕЛС (СЕКТОРИ И ОДДЕЛЕНИЈА)

### СЕКТОРИ

- Сектор за развој на општината и работи на градоначалникот  
Раководител: Бранкица Гацова  
тел: 02/2039-307  
вработени: 5
- Сектор за финансирање, буџет и јавни работи  
Раководител: Драгица Тодоровска  
тел: 02/2039-307  
вработени: 9
- Сектор за урбанизам, комунални дејности и заштита на животната средина  
Раководител: Димитар Руменов  
тел: 02/2045-658  
вработени: 13
- Сектор за нормативно-правни, општи работи, дејности од јавен интерес и работа со советот  
Раководител: Бошко Стојанов  
тел: 02/2039-307  
вработени: 25

### ОДДЕЛЕНИЈА

- Одделение за човечки ресурси  
тел: 02/2039-307  
вработени: 1
- Одделение за внатрешна ревизија  
Раководител: Надица Мушијан  
тел: 02/2039-307  
вработени: 2
- Одделение за инспекциски работи - инспекторат  
тел: 02/2045-658  
вработени: 4
- Одделение за јавни набавки  
тел: 02/2039-307  
вработени: 1
- Одделение за финансирање, буџет и администрирање даноци  
Раководител: Миле Милковски  
тел: 02/2039-307  
вработени: 8
- Одделение за општи и стручно-административни работи  
тел: 02/2039-307  
вработени: 21
- Одделение за локален економски развој  
тел: 02/2039-307  
вработени: 1
- Одделение за нормативно-правни работи и работа со советот  
Раководител: Милна Џидарова  
тел: 02/2039-307  
вработени: 2
- Одделение за јавни дејности  
Раководител: Снежана Петровска  
вработени: 3
- Одделение за инвестициска градба и тековно одржување  
Раководител: Милутин Китановски  
тел: 02/2045-658  
вработени: 1
- Одделение за урбанизам и просторно планирање  
Раководител: Бисера Јакимовска  
тел: 02/2045-658  
вработени: 3
- Одделение за спроведување на урбанистичките планови  
Раководител: Лена Ивановска  
тел: 02/2045-658  
вработени: 6
- Одделение за дејности од јавен интерес  
тел: 02/2039-307  
вработени: 2
- Одделение за заштита на животната средина  
Раководител: Мимоза Черезини  
тел: 02/2045-658  
вработени: 1
- Одделение за информирање и работи на градоначалникот  
тел: 02/2039-307  
вработени: 2



**Образование:****Основно образование:**

ОУ „Јоаким Крчоски“ - с. Никиштани  
 ОУ „Јоаким Крчоски“ - с. Волково  
 ОУ „Тихомир Милошевски“ - с. Ново Село  
 ОУ „Страшо Пинџур“ - УЗ Даме Груев  
 ОУ „Горче Петров“ - УЗ Денсион  
 ОУ „Мирче Ацев“ - УЗ Мирче Ацев  
 ОУ „Димитар Поп Георгиев - Беровски“ - УЗ Горче Петров

**Средно образование:**

ДСУ „Кочо Рацин“ - УЗ Хром

**Здравствена заштита:**

Здравствена амбуланта - с. Волково  
 Здравствена амбуланта - УЗ Денсион  
 Поликлиника „Горче Петров“ - УЗ Реонски центар

**Култура:**

КУД „Горче Петров“ - УЗ Горче Петров

**Најважни културни настани / манифестации во општината:**

Ден на крстот - традиционално на 1. мај;  
 Традиционална ликовна колонија;  
 Фолк фест Валандово - репризно во рамките на прославата на 28. јуни, денот на општината;  
 Културно лето во Горче Петров;  
 Традиционални фолклорни игри по повод 28 јуни, денот на општината

**Противпожарна заштита:**

Противпожарна единица на бригадата на град Скопје  
 тел.: 02/2031-122

**ПРОЕКТИ НА ЕЛС****Позначајни реализирани проекти во изминатите четири години:**

Проект	Донатор	Буџет(МКД)
Реконструкција на постоечките спортски терени	Влада на Република Македонија	3.075.000
Замена на дел од прозорците во ПУ „Јоаким Крчоски“, с. Никиштани	УСАИД	1.353.000
Замена на дел од прозорците во ОУ „Мирче Ацев“	УСАИД	1.353.000
Изградба и реконструкција на парк во Реонски центар на општината, II фаза	СДЦ – Швајцарска агенција за обнова и развој	6.150.000
Изградба и реконструкција на парк во Реонски центар на општината, I фаза	УСАИД	2.275.500
Изградба на фекална канализациска мрежа за с. Волково, Стопански Двор и Кисела Јабука, примарна мрежа, III фаза	Влада на Република Македонија	46.740.000
Изградба на дел од системите за водоснабдување на Волково, Стопански Двор, Кисела Јабука и Волково-Црквиште	Влада на Република Македонија	3.997.500
Изградба на дел од системите за водоснабдување на Волково, Кисела Јабука и Стопански Двор	КАРДС – Светска банка	30.750.000

**Тековни проекти**

Проект	Донатор	Буџет(МКД)
Изградба на пречистителна станица во с. Волково за отпадни води од околните места	Влада на Република Македонија	4.920.000
Изградба на фекална канализациска мрежа за с. Волково, Стопански Двор и Кисела Јабука; секундарна мрежа; IV фаза	Влада на Република Македонија	61.500.000

**Планирани проекти во иднина**

Проект
Изградба на патна делница од булеварот „Илинденска“, крак од с. Волково, до приклучокот на автопатот / обиколницата - с. Орман
Изведба на локален пат од с. Волково – Стопански Двор до приклучокот на автопатот / обиколницата / - Стопански Двор
Изградба на дел од системите за водоснабдување на Волково, на Кисела Јабука и на Стопански Двор
Довршување на фекалната канализациска мрежа за с. Волково, во Стопански Двор и во Кисела Јабука

**ГРАЃАНСКИ СЕКТОР****Соработка со граѓански организации:**

НВО „Озон“
НВО „Флорозон“
НВО „Дендо вас“
НВО „Мултико“
НВО „Лил“





# Општина Карпош



**Адреса на седиштето:**  
Бул. Партизански одреди 68  
1000 Скопје



**Контакт:**  
тел. 02/3061-353  
факс 02/3062-952



**е-пошта:**  
kontakt@karpos.gov.mk



**интернет страна:**  
www.karpos.gov.mk

## ЛОКАЦИЈА: СКОПСКИ РЕГИОН



## Опис на ЕЛС

Општината Карпош, најурбаната општина во Градот Скопје, се протега на двата брега на реката Вардар, поврзана со пет мостови. На нејзината територија наследени се локалитети од културно значење, кои воедно претставуваат и туристички локалитети и тоа: најголемата гордост, Манастирот „Св.Пантелејмон“ во Горно Нерези, чија звезда стана симбол-Грб на Општината; античкиот град Скупи, со најголемиот антички театар во Македонија; Хавзи-пашини конаци, на периферијата на с.Бардовци; Универзалниот вертикален сончев часовник, единствен од ваков тип во светот, поставен на зградата на Природонаучниот музеј; Милениумскиот крст на Водно; Четири саркофази од збирната од литографски споменици, пронајдени на територија на Општина Карпош, денешната населба Карпош 3 и 23.000 предмети од локалитетот Скупи поставени во Музејот на Град Скопје.

Граѓаните на Карпош имаат можност да се рекреираат на прекрасните падини на Водно, пешачката патека и патената за ролери долж Кејот на реката Вардар, како и на многубројните спортски игралишта.

За подобро снабдување на граѓаните и поголема конкурентност, изградени се повеќе деловно-трговски комплекси: ТЦ Карпош 3, ТЦ Алуминка, ТЦ Антико, ТЦ Порта Влае, ТЦ Олимпио, ТЦ Козле и ТЦ Млечен ресторан.

## Локален економски развој (ЛЕР)

Стратегија за ЛЕР, 2006-2010

## Главни компаративни предности на ЕЛС:

Можност за привлекување на странски директни инвестиции

Перспектива на долг рок на општината

Најмала стапка на невработеност и најголем број граѓани со високо образование во државата

## Главни приоритети за локален економски развој:

Карпош - конкурентна општина со одржлив економски развој и атмосфера погодна за водење стопанска дејност

Општина интегрирана во регионалните и во европските пазари

Обезбедена основна инфраструктура за сите граѓани, вклучувајќи и игралишта за спорт и рекреација

## Главни стопански гранки во ЕЛС:

Производство: текстил, градежништво, инженерство

Услуги: транспорт и дистрибуција, ресторани, медиуми, осигурување, банки

## Број на трговски друштва во ЕЛС: 1.722

Број на жители:	59.666
Број на урбани заедници:	0
Градови:	0
Број на месни заедници:	14
Површина:	35 КМ <sup>2</sup>
Ден на општината:	3-ти Ноември Општината Карпош е формирана во 1976 година со Законот за образување општини на Град Скопје и за утврдување на нивните подрачја („Службен весник на СРМ“ бр. 8/76).

## Структура на населението:

Македонци:	88.51 %
Албанци:	3.27 %
Турци:	0.56 %
Роми:	1.03 %
Власи:	0.68 %
Срби:	3.66 %
Бошњаци:	0.16 %
Останати:	2.12 %



## Стратешки/Плански документи на општината:

Наслов	Период
Програма за енергетска ефикасност на општината Карпош	2008-2013

### Главни еколошки проблеми во ЕЛС:

Диви депонии

#### Буџет на општината:

	МКД
Реализиран буџет во 2008 г.:	673.796.982
Проектиран буџет за 2009 г.:	825.337.446
Предвиден буџет за 2010 г.:	866.600.000
Предвиден буџет за 2011 г.:	910.000.000
Предвиден буџет за 2012 г.:	950.000.000

## СТРУКТУРА И ОРГАНИЗАЦИСКА ПОСТАВЕНОСТ НА ЕЛС

### Градоначалник:



Стевче Јакимовски  
 партиска припадност: СДСМ (За време на изборите беше кандидат на ЛДП)  
 службен телефон: 02/3061-353  
 е-пошта: gradonacalnik@karpos.gov.mk

Стевче Јакимовски е роден на 27.08.1960 година. Дипломирал на Економскиот факултет во Скопје, во 1987 година. Бил волонтер, новинар

во спортската редакција на Радио Скопје, јануари-јуни, 1988 година, потоа во информативно-политичката редакција на втората програма на Радио Скопје, јуни-октомври, 1988 година. Бил стручно-политички работник во Претседателството на Младината на Југославија, октомври 1988 година - мај 1990 година. Работи како приватен стопанственик, а од јануари 1992 година станал директор на Катланово-турс.

Во септември 2000 година бил избран за градоначалник на општината Карпош, а во ноември 2003 година за министер за економија во Владата на Република Македонија. Министер за труд и социјална политика бил од декември 2004 година. По завршувањето на мандатот, е вработен во своја приватна фирма.

Активно користи англиски јазик. Поседува одлични ораторски и аналитички спосособности, комуникативност и умешност за пишување. Има одлични организаторски способности, способности за лидерство и тимска работа. Еден е од најпознатите македонски колумнисти.

Поранешен репрезентативец е на Македонија во карате и петкратен републички првак.

### Претседател на Советот:

Трифун Трифуновски  
 партиска припадност: СДСМ  
 службен телефон: 02/3061-281

## СОВЕТНИЦИ:

Габриела Маџоска-Карпош 4  
 Роберто Тошевски-Карпош 4  
 Анна Спасовска-Карпош 4  
 Оливер Зафировски-Карпош 3  
 Анета Марковска-Илиевска-Карпош 2  
 Роберт Живадиновиќ-Карпош 1  
 Панче Стојановски-Нерези  
 Давор Грче-Карпош 3  
 Цветанка Мишевска-Карпош 4  
 Борис Аговски-Карпош 4  
 Емил Угриновски-Влае  
 Данило Цветковски-Тафталиџе 2  
 Душан Велкоски-Карпош 1  
 Трифун Трифуновски-Тафталиџе 1  
 Биљана Костова-Карпош 3  
 Роберт Јанковски-Тафталиџе 2  
 Александра Паталовска-Карпош 4  
 Мирјана Попоска-П.Б. Кочо  
 Аце Миновски-Нерези  
 Ранко Петровиќ-П.Б. Кочо  
 Радмила Ристовска-Карпош 1  
 Горан Михајлов-Карпош 4  
 Дарко Илиевски-Тафталиџе 1

Совети на месните/урбаните заедници во општината:
Звонко Димитриевски - Пецо Божиновски-Кочо
Ристо Силјановски - Кузман Јосифовски-Питу
Иван Новак - Владо Тасевски
Мирослав Петрушевски - Бардовци
Миле Наумчевски - Влае 2
Живко Атанасовски - Влае 1
Спасе Таневски - Нерези
Слободан Павловски - Злокуќани
- Тафталиџе 2
Благоја Цветановски - Тафталиџе 1
Горан Михајлов - Карпош 4
Трајче Савевски - Карпош 3
Драган Мирчевски - Карпош 2
Златко Трајковски - Карпош 1

## Вкупно вработени во ЕЛС: 110

Структура (по образование): основно: 1/ средно: 46/ вишо: 4/ високо: 57/ магистратура: 2/

Структура (по етничка припадност): Македонци: 101/ Албанци: 1/ Турци: 0/ Роми: 2/ Срби: 3/ Власи: 0/ Бошњаци: 0/ Останати: 2/

Структура (родова застапеност): Мажи: 50/ Жени: 60/

Старосна структура: до 30 год.: 16/ од 30 до 45: 33/ од 45 до 60: 58/ над 60: 3/

## ОРГАНИЗАЦИСКА ПОСТАВЕНОСТ НА ЕЛС (СЕКТОРИ И ОДДЕЛЕНИЈА)

### СЕКТОРИ

- Сектор за урбанизам  
Раководител: Елеонора Стојановска  
тел: 02/3064-974  
вработени: 16
- Сектор за локален економски развој  
Раководител: Евангија Стојановска  
тел: 02/3069-910  
вработени: 17
- Сектор за поддршка на Советот  
Раководител: Хилда Ефтимова  
тел: 02/3067-760  
вработени: 25
- Сектор за комунални дејности  
Раководител: Перо Ивановски  
тел: 02/3061-425  
вработени: 8
- Сектор за поддршка на градоначалникот  
Раководител: Марјан Ивановски  
тел: 02/3061-281  
вработени: 10
- Сектор - Инспекторат  
Раководител: Маја Лазаревска  
тел: 02/3064-974  
вработени: 6
- Сектор за финансии и буџет  
Раководител: Мирјана Горгиевска  
тел: 02/3078-868  
вработени: 9
- Сектор за дејности од јавен интерес  
Раководител: Пеце Мирчевски  
вработени: 8

### ОДДЕЛЕНИЈА

- Одделение за јавни набавки  
вработени: 4
- Одделение за нормативно-правни работи  
Раководител: Маринчо Митревски  
тел: 02/3064-974  
вработени: 1
- Одделение за информирање, протокол и ИТ  
Раководител: Снежанка Радуловска  
тел: 02/3070-469  
вработени: 4
- Одделение за ЛЕР  
Раководител: Александра Тодоровска  
тел: 02/3078-116  
вработени: 5
- Одделение за комуникација со граѓаните, слободен пристап до информации и за прашања од областа на месната самоуправа  
Раководител: Миле Стевков  
тел: 02/3078-116  
вработени: 10
- Одделение за поддршка на работата на Советот на општината  
Раководител: Вукица Куновска  
тел: 02/3067-760  
вработени: 3
- Одделение за стручно-административни и општи работи  
Раководител: Оливера Груевска  
вработени: 20
- Одделение за заштита на животната средина  
тел: 02/3069-799  
вработени: 2
- Одделение за детска, социјална и здравствена заштита  
тел: 02/3069-664  
вработени: 4
- Одделение за просторно и урбанистичко планирање  
Раководител: Антица Сашек  
тел: 02/3065-365  
вработени: 1
- Одделение за спроведување урбанистички планови  
вработени: 14
- Одделение за урбанистичка, градежна и комунална инспекција и инспекција за патен сообраќај и патишта  
Раководител: Никола Илкоски  
вработени: 3
- Одделение за инспекциски надзор над вршењето на работите од другите надлежности на општината  
вработени: 2
- Одделение за подготовка на буџет
- Одделение за утврдување и наплата на даноци  
вработени: 2
- Одделение за јавни дејности  
Раководител: Мирјана Поповска  
тел: 02/3069-664  
вработени: 3
- Одделение за уредување на градежното земјиште и комунални работи  
Раководител: Јордан Кушевски  
тел: 02/3069-799  
вработени: 5

**Подрачни единици на министерствата на РМ во ЕЛС:**  
Министерство за одбрана, Министерство за земјоделство, шумарство и водостопанство, Министерство за финансии, Министерство за здравство, Министерство за образование и наука



## ЕЛС ИНДЕКС

### Образование:

#### Основно образование:

ОУ „Аврам Писевски“ - с. Бардовци  
ОУ „Братство“ - Тафталице  
ОУ „Димо Хаџи Димов“ - Влае  
ОУ „Владо Тасевски“ – Козле  
ОУ „Петар Поп Арсов“ – Карпош 4  
ОУ „Вера Циривири“ - Карпош 2  
ОУ „Војдан Чернодрински“ – Тафталице  
ОУ „Х. Т. Карпош“ – Карпош 1  
ОУ „Јан Амос Коменски“ – Тафталице 1  
ОУ „Лазо Трповски“ – Карпош 3

#### Средно образование:

СУГС „Лазар Танев“ - Козле  
СУГС „Здравко Цветковски“ - Карпош  
СУГС „Георги Димитров“ - Тафталице  
СУГС „Орце Николов“ - Карпош  
СУГС „Никола Карев“ – Карпош 3

### Култура:

Драмски театар - Карпош 2  
Кинотека на Македонија – Карпош 3  
„Другарче“  
Библиотека „Браќа Миладиновци“ – Карпош 3

### Најважни културни настани/манifestации во општината:

Меѓународна детска ликовна колонија манастир „Св. Пантелејмон“ - с. Г. Нерези;  
Културно лето „Карпош“ 2009;  
„Од цвет на цвет со оро и песна“ - АКУД „Цветан Димов“;  
Меѓународен детски фолклорен фестивал- КУД Мирче Ацев;  
Денови на Александар Македонски;  
Ем умеам Ем можам и др.

## ПРОЕКТИ НА ЕЛС

### Позначајни реализирани проекти во изминатите четири години:

Проект	Донатор	Буџет (МКД)
Посредување при вработување на високообразовани млади кадри	УНДП	1.199.250
Добиваме светлина – штедиме енергија (ОУ „Вера Циривири – Трена“)	УСАИД - ПЕП	1.494.142,5
Изградба на „Газела“ – пешачки мост преку реката Вардар		31.323.118,5
Изградба на пешачки премин преку бул. „Партизански одреди“ - „Влајко“		57.475.132,5
Мерки за енергетска ефикасност во ОУ „Јан Амос Коменски“	Кредит од УНИ банка, гарантен фонд на УСАИД - МЛГА	26.865.660

### Тековни проекти

Проект	Донатор	Буџет(МКД)
Реконструкција на санитарните јазли во основните училишта и детските градинки во општината Карпош		1.400.047,5
Замена на живините со штетливи натриумови светилки за уличното осветлување во општината Карпош		1.291.500
Издвојување на командите на уличното осветлување на територија на општината Карпош	Агенција за енергетика, Град Скопје, ЕВН-Македонија	6.150.000
Замена на електричната енергија со соларна и топлинската енергија со геотермална енергија за сите основни училишта и градинки во општината Карпош	Канцеларија на Министерството за заштита на животната средина на Р. Италија и Министерство за заштита на животната средина и природата на Р. Македонија	799.500.000
Замена на покрив, фасадна столарија и поставување пристапна рампа во основните училишта „Петар Поп Арсов“ и „Лазо Трповски“	ИПА - фондови на ЕУ	36.010.156,5

### Планирани проекти во иднина

Проект
Во тек е изработка на стратешки план 2009-2013

## ГРАЃАНСКИ СЕКТОР

### Соработка со граѓански организации:

ИРЛЕИ
Полио глулс
„Екосвест“
„Самаританска торба“
Коалиција за одржлив развој - КОР



# Општина Кисела Вода

**Адреса на седиштето:**

Првوماјска бб  
1000 Скопје

**Контакт:**

тел. 02/2785-401  
факс 02/2770-210

**е-пошта:**

contact@kiselavoda.gov.mk

**интернет страна:**

www.kiselavoda.gov.mk

## ЛОКАЦИЈА: СКОПСКИ РЕГИОН



### Опис на ЕЛС

Општина Кисела Вода се простира во јужниот и југоисточниот дел на Скопската котлина. Источната граница на општината е до централното градско подрачје на општината Центар. Северната граница се простира по железничката линија Скопје-Велес, во кој патен правец општината граничи со новоформираната општина Аеродром. На источната и југоисточната страна се граничи со општината Студеничани, а на јужната страна со планината Водно каде се простира граничната линија со општината Сопиште. Кисела Вода се простира во правец исток-запад во должина од 14,2 км. и правец север-југ во должина од 3.3 км.

### Локален економски развој (ЛЕР)

Стратегија за ЛЕР, 2007-2011

### Профил на општината: 2007-2011

### Главни компаративни предности на ЕЛС:

Една од најголемите економски зони во Скопје  
Висок процент на високообразовано население  
Сообраќајна инфраструктура

### Главни приоритети за локален економски развој:

Поддршка на малите и средните претпријатија  
Странски инвестиции  
Намалување на стапката на невработеноста

### Главни стопански гранки во ЕЛС:

Производство: металургија, текстил, хемиска индустрија, градежништво  
Услуги: транспорт и дистрибуција, ресторани

### Број на трговски друштва во ЕЛС: 3.400

Број на жители:	57.236
Број на урбани заедници:	8
Градови:	0
Број на месни заедници:	6
Површина:	47 КМ²
Ден на општината:	28 -ми Јуни

#### Структура на населението:

Македонци:	91.69 %
Албанци:	0.44 %
Турци:	0.80 %
Роми:	1.25 %
Власи:	1.13 %
Срби:	2.49 %
Бошњаци:	0.74 %
Останати:	1.46 %

## Локален еколошки акциски план (ЛЕАП): 2009-2014 г.

## Главни еколошки проблеми во ЕЛС: Диви депонии, загадување на воздухот

Буџет на општината:	МКД
Реализиран буџет во 2008 г.:	544.195.328
Проектиран буџет за 2009 г.:	650.979.524
Предвиден буџет за 2010 г.:	621.789.598
Предвиден буџет за 2011 г.:	633.863.182
Предвиден буџет за 2012 г.:	642.552.190

## СОВЕТНИЦИ:

Гордана Андонова-Кисела Вода  
Ласминка Георѓиевска-Анчевска-Драчево  
Влатко Ицовски-Припор  
Љупчо Трајчев-Кисела Вода  
Звонко Спасовски-Припор  
Зоран Цветковски-Пржино  
Петре Трајковски-Драчево  
Зоран Ефремов-Драчево  
Љупчо Трајковски-Усје  
Славица Новачевска-Кисела Вода  
Виолета Петровска-Кисела Вода  
Бранко Георѓиевски-Драчево  
Киро Алексоски-Кисела Вода  
Чедомир Саздовски-Кисела Вода  
Милован Кнежевиќ-Кисела Вода  
Бранислав Игњатовиќ-11 Октомври  
Маја Здравковска-Кисела Вода  
Томе Димишковски-Кисела Вода  
Јово Крстевски-Кисела Вода  
Марија Ѓорѓиева-Кисела Вода  
Дивна Видиниќ-11 Октомври  
Малиша Станковиќ-Црнице  
Јовица Димоски-Драчево

## СТРУКТУРА И ОРГАНИЗАЦИСКА ПОСТАВЕНОСТ НА ЕЛС

### Градоначалник:



Марјан Ѓорчев  
партиска припадност: ВМРО-ДПМНЕ  
службен телефон: 02/2785-401  
е-пошта: gradonacalnik@kiselavoda.gov.mk

Градоначалникот Марјан Ѓорчев е роден на 4.11.1956 година во Кавадарци. Има дипломирано на Економскиот факултет при Универзитетот „Кирил и Методиј“ во Скопје. Избран е за градоначалник на општината Кисела Вода - Аеродром во периодот 1996-1998 година. Од 1999 до 2002 година е именуван за министер за земјоделство, шумарство и водостопанство на Република Македонија. На Парламентарните избори во 2002 година е избран за пратеник во Собранието на Република Македонија и оваа функција ја извршува до 2006 година. Основач и прв претседател е на Синдикатот на финансиските организации на Република Македонија од 1989 година. Актуелен претседател е на Меѓународната граѓанска асоцијација „Паневропска унија на Република Македонија“. Исто така г. Марјан Ѓорчев е автор на три книги, долгогодишен колумнист во повеќето пишани медиуми кај нас. Претседател е на Културно-уметничкото друштво „Никола Јонков - Вапцаров“ во периодот од 1995 до 2003 година. Учесник е на сите досегашни конгреси на ВМРО-ДПМНЕ и претседавач на конгресот во Струмица. Исто така е претседател на Советот на интелектуалците од 1994 до 1995 година, како и член на Извршниот комитет во периодот од 1995 до 1998 година.

### Претседател на Советот:

Звонко Спасовски  
партиска припадност: ВМРО-ДПМНЕ  
службен телефон: 02/2785-405

### Совети на месните/урбаните заедници во општината:

Слободан Анастасовски - Урбана заедница населба Драчево
Перица Трајковски - Урбана заедница Кисела Вода
Васил Тасевски - Урбана заедница „11 Октомври“ - бараки
Зоран Зарев - Урбана заедница „11 Октомври“ - згради
Мирослав Миновски - Урбана заедница „Цветан Димов“
Киро Гочевски - Урбана заедница Бирарија
Петар Стефановски - Урбана заедница Црнице
Гоце Ничевски - Урбана заедница Пржино
Ристо Стојановски - Месна заедница Потстаница
Борче Бабунски - Месна заедница село Драчево
Милош Младеновски - Месна заедница Пинтија
Игор Митревски - Месна заедница Стакларница-Каменик
Гоце Димитриевски - Месна заедница Усје
Никола Јовановски - Месна заедница Припор

## Вкупно вработени во ЕЛС: 86

Структура (по образование): основно: 2/ средно: 41/ вишо: 2/ високо: 39/  
магистратура: 1/

Структура (по етничка припадност): Македонци: 83/ Албанци: 0/ Турци:  
0/ Роми: 0/ Срби: 1/ Власи: 2/ Бошњаци: 0/ Останати: 0/

Структура (родова застапеност): Мажи: 38/ Жени: 48/  
Старосна структура: не се доставени податоци

## ОРГАНИЗАЦИСКА ПОСТАВЕНОСТ НА ЕЛС (СЕКТОРИ И ОДДЕЛЕНИЈА)

### СЕКТОРИ

- Сектор за здравствена и социјална заштита  
Раководител: Тања Стојаневска  
вработени: 1
- Сектор за месна самоуправа и односи со институциите на централната власт  
Раководител: Марјан Стојанчевски  
вработени: 5
- Сектор за образование, култура, спорт и млади  
Раководител: Благојка Филипчева  
вработени: 3
- Сектор за меѓународна соработка и односи со јавноста  
Раководител: Тони Чупоски  
вработени: 2
- Сектор за локален економски развој  
Раководител: Павлина Рибарска  
вработени: 4
- Сектор за финансиски работи  
Раководител: Гордана Малетиќ-Васковска  
вработени: 12
- Сектор за правни и административни работи  
Раководител: Трајче Јовановски  
тел: 02/2785-414  
вработени: 26
- Сектор за урбанизам, комунални работи и заштита на животната средина  
Раководител: Драган Ристески  
тел: 02/2785-420  
вработени: 25
- Сектор за поддршка на градоначалникот и на Советот на општината  
Раководител: Драгица Наумчевска  
тел: 02/2785-412  
вработени: 1

### ОДДЕЛЕНИЈА

- Одделение за внатрешна ревизија  
Раководител: Весна Јосифовска  
вработени: 5
- Одделение за градежна, комунална, сообраќајна и еколошка инспекција  
Раководител: Христо Челебиев  
вработени: 5

### Подрачни единици на министерствата на РМ во ЕЛС:

**Министерство за одбрана, Министерство за правда,  
Министерство за труд и социјална политика,  
Министерство за земјоделство, шумарство и  
водостопанство**

### ЕЛС ИНДЕКС

#### Образование:

##### Основно образование:

ЦОУ „Рајко Жинзифов“  
ОУ „Кузман Шапкарев“  
ОУ „Св. Климент Охридски“  
ОУ „Кузман Јосифовски – Питу“  
ОУ „Партенија Зографски“  
ОУ „Круме Кепески“  
ОУ „Кирил Пејчиновиќ“  
ОУ „Невена Георгиева – Дуња“

##### Средно образование:

Богословско училиште „Св. Климент Охридски“ - с. Драчево  
СУГС „Васил Антовски-Дрен“ - нас. Кисела Вода  
СУГС „Браќа Миладиновци“ - нас. Драчево

##### Здравствена заштита:

Амбуланта „Црнице“ - Црнице  
Поликлиника Драчево - Драчево

##### Култура:

Кино Кисела Вода - нас. Кисела Вода  
Културен дом Драчево - с. Драчево

##### Најважни културни настани/манифестации во општината:

Културно лето на општината Кисела Вода;  
6 Мај - Ѓурѓовден, празник на општината Кисела Вода.

##### Противпожарна заштита:

Противпожарна служба, огранок Кисела Вода  
тел.: 02/3136-494



## ПРОЕКТИ НА ЕЛС

Позначајни реализирани проекти во изминатите четири години:

Проект	Донатор	Буџет (МКД)
Спомен-парк „Пушкин“	Руската Федерација	
Изградба на фекална и атмосферска канализација на ул. „Томе Арсовски“ и на ул. „474“	Министерство за транспорт и врски и општина Кисела Вода	285.975
Шест спортски игралишта	Агенција за млади и спорт и општина Кисела Вода	649.993,5

### Тековни проекти

Проект	Донатор	Буџет (МКД)
Водоснабдување на месноста Порупи	Министерство за транспорт и врски	9.499.966,5
Водоснабдување на месноста Пинтија	Министерство за транспорт и врски	14.999.973
Водоснабдување на с. Усје	Фонд за води	2.999.970

### Планирани проекти во иднина

Проект
Локален пат Китка, Драчевска, Теферич
Фекална канализација - Потстаница





# Општина Сарај

Komuna e Sarajit



**Адреса на седиштето:**  
Рекреативен центар бб  
1000 Скопје



**Контакт:**  
тел. 02/2057-990; 2057-996  
факс 02/2057-990

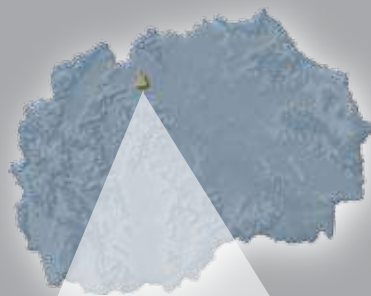


**е-пошта:**  
/



**интернет страна:**  
[www.saraj.gov.mk](http://www.saraj.gov.mk)

## ЛОКАЦИЈА: СКОПСКИ РЕГИОН



Број на жители:	35.804
Број на урбани заедници:	0
Градови:	0
Број на месни заедници:	28
Површина:	241 КМ <sup>2</sup>
Ден на општината:	13-ти Декември Денот на основањето на првиот совет на општината Сарај. Општината Сарај до 1996 година беше дел од општината Карпош и врз основа на новиот Закон за територијална поделба донесен од страна на Собранието на Република Македонија во 1996 година.

### Структура на населението:

Македонци:	3.89 %
Албанци:	91.53 %
Турци:	0.13 %
Роми:	0.77 %
Власи:	1.33 %
Срби:	0.05 %
Бошњаци:	3.16 %
Останати:	0.47 %



## Опис на ЕЛС

Општина Сарај брои 35.804 жители – врз основа на пописот од 2002 година. Општина Сарај е рурална општина, се протега на северозапад на Република Македонија и на запад од градот Скопје. Една е од 10 општини на Градот Скопје. На исток се граничи со општина Карпош, на североисток со општина Горче Петров, на северозапад со општина Јегуновце, на запад со општина Желино и на југ со општина Сопиште.

Еден дел од северната граница на општина Сарај е државна граница со Република Косово. Општина Сарај се наоѓа 28 км од Скопскиот аеродром „Александар Велики“, исто така релативно е блиску до двата гранични премини: Блаце (околу 18 км) и Јажинце (околу 35 км). Територијата на општината е ридско планински, со можност за развој на туризмот, малото стопанство, земјоделство, сточарство, рударство и други преработувачки дејности. Препознатливи знаци на општина Сарај се: Старата џамија „Хусеин паша“ во центарот на Сарај, манастирот „Света Богородица“, Рекреативниот центар Сарај, Езерото Треска, Кањонот на Матка.

На едната страна на општината тече реката Вардар, а на другата реката Треска.

## Профил на општината: 2009-2013

### Главни компаративни предности на ЕЛС:

Создавање на услови за привлекување на инвеститори од земјата и надвор  
Развој на малите и средните претпријатија  
Развој на земјоделството и сточарството

### Главни приоритети за локален економски развој:

Создавање услови и проширување на економската и индустриската зона  
Ревитализација на рекреативниот центар Сарај и езерото Треска  
Постојано барање за правото за управување со земјиштето за градба

### Главни стопански гранки во ЕЛС:

Земјоделство: агробизнис  
Производство: градежниство  
Услуги: ресторани



## Стратешки/Плански документи на општината:

Наслов	Период
План за управување со отпад	2008-2012
Програма за енергетска ефикасност во општината Сарај	2009-2013
Образовни политики на општината Сарај	2008-2016

## Локален еколошки акциски план (ЛЕАП): 2008-2014 г.

### Главни еколошки проблеми во ЕЛС:

Диви депонии, загадување на водата

### Буџет на општината:

### МКД

Реализиран буџет во 2008 г.:	189.971.209
Проектиран буџет за 2009 г.:	282.758.000
Предвиден буџет за 2010 г.:	311.033.800
Предвиден буџет за 2011 г.:	339.309.600
Предвиден буџет за 2012 г.:	370.000.000

## СОВЕТНИЦИ:

Фатиме Билали-Долна Арнакија  
 Вејзије Сали-Крушопек  
 Беким Јакупи-Долно Свиларе  
 Назиф Шерифи-Копаница  
 Ваиде Шерифи-Грчец  
 Раман Штрајку-Рашче  
 Нора Муамеди-Лубин  
 Кемал Сали-Сарај  
 Џевит Демири-Долна Арнакија  
 Веап Бакиу-Рашче  
 Фадил Јетиши-Буковиќ  
 Феми Јусуфи-Крушопек  
 Ајше Ебипи-Крушопек  
 Харун Сулејмани-Глумово  
 Џемали Јашари-Буковиќ  
 Зелије Халими-Копаница  
 Дритон Ебипи-Кондово  
 Екрем Фаризи-Бојане

## СТРУКТУРА И ОРГАНИЗАЦИСКА ПОСТАВЕНОСТ НА ЕЛС

### Градоначалник:



Блерим Беџети  
 партиска припадност: ДУИ  
 службен телефон: 02/2057-990  
 е-пошта: blerim.bexheti@hotmail.com

Роден е на 16.10.1976 во с. Глумово. Основното училиште „Сами Фрашери“ го завршува во родното село, средното во гимназијата „Зеф Луш

Марку“ во Скопје, додена дипломираше на Правниот факултет на Универзитетот во Приштина, Република Косово, во 2001 година. По етничка припадност е Албанец и татко на три деца. Во периодот 2002-2006 беше ангажиран во администрацијата во Министерството за правда, како професионален соработник. Од 2005 до 2006 год. работел како адвокат. Во периодот 2006-2009 ја вршел должноста пратеник во Собранието на РМ од редовите на ДУИ, кога во 2009 година беше избран за градоначалник на општината Сарај. Бил претседател на Комисијата за локална самоуправа во Собранието на РМ, заменик-претседател на Комисијата за надворешна политика во Собранието на РМ, заменик-претседател на Делегацијата на Собранието на РМ во Собранискиот комитет за стабилизација и асоцијација, заменик-претседател на Комисијата за европски прашања.

### Претседател на Советот:

Дритон Зибири  
 партиска припадност: ДУИ  
 службен телефон: 02/2057-990

### Совети на месните/урбаните заедници во општината:

Џемил Јахиу - Семениште
Баки Шаќири - Сарај II
Рауф Сулејмани - Сарај III
Илјаз Бабаџич - Горни Лубин
Нехат Беќири - Долни Лубин
Реџеп Латифи - Грчец
Осман Мемети - Крушопек
Наим Сали - Лака
Митат Исмани - Глумово
Емин Алиу - Шишево
Шабан Реџеџи - Горна Матка
Драган Блажевски - Долна Матка
Хаки Мустафа - Сарај I
Сафет Шабани - Горна Арнакија
Нухи Османи - Дворци
Мустафа Адеми - Чајлане
Фадил Јетиши - Буковиќ
Мухарем Абдурахмани - Раовиќ
Сефер Јакупи - Паничар
Џезми Адеми - Копаница
Тензи Белули - Ласкарци
Разми Зендели - Бојане
Меџаит Адеми - Кондово
Мемет Мустафа - Долно Свиларе
Рефет Реџеџи - Горно Свиларе
Рафиз Ковачи - Рашче
Зулкефли Саити - Радуша
Метуш Мамути - Долна Арнакија

## Вкупно вработени во ЕЛС: 34

Структура (по образование): основно: 8/ средно: 8/  
вишо: 2/ високо: 8/ магистратура: 0/  
Структура (по етничка припадност): Македонци: 2/  
Албанци: 31/ Турци: 0/ Роми: 0/ Срби: 0/ Власи: 0/  
Бошњаџи: 1/ Останати: 0/  
Структура (родова застапеност): Мажи: 27/ Жени:  
7/  
Старосна структура: до 30 год.: 3/ од 30 до 45: 8/  
од 45 до 60: 15/ над 60: 1/

## ОРГАНИЗАЦИСКА ПОСТАВЕНОСТ НА ЕЛС (СЕКТОРИ И ОДДЕЛЕНИЈА)

### СЕКТОРИ

- Сектор за правни работи и финансии  
вработени: 22
- Сектор за урбанизам, комунални  
услуги и заштита на животната  
средина  
Раководител: Аднан Сараџини  
тел: 02/2057-996  
вработени: 3

### ОДДЕЛЕНИЈА

- Одделение за правни работи
- Одделение за јавни дејности и локален  
економски развој  
Раководител: Фари Реџеџи
- Одделение за комунални услуги
- Одделение за урбанизам и заштита на  
животната средина

## ЕЛС ИНДЕКС

Јавно комунално претпријатие: Активно  
Име на ЈКП: ЈКП „Сарај“  
Адреса на ЈКП: „Рекреативен центар“, б.б.  
тел.: 02/2058-530  
факс: 02/2058-531  
Вид на услуга: Комунална хигиена -  
собирање на отпадоци  
Број на вработени: 10  
Број на корисници: 2500  
Стапка на наплата на комунални услуги: 26 %  
Директор:  
Гарип Дураку  
02/2058-530

### Образование:

#### Основно образование:

ОУ „Бајрам Шабани“ - с. Кондово  
ОУ „Фаик Коница“ - с. Радуша  
ОУ „Дрита“ - с. Рашче  
ОУ „Ибе Паликуќа“ - с. Бојане  
ОУ „Емин Дураку“ - с. Буковиќ  
ОУ „Сами Фрашери“ - с. Глугово  
ОУ „Дитурија“ - с. Сарај

#### Здравствена заштита:

Амбуланта - единица „Ал-Хани“ - с. Радуша  
Амбуланта „Шенгети“ - с. Ласкарци  
Амбуланта „Вита Катерина“ - с. Буковиќ  
Поликлиника „Ал-Хани“ - с. Буковиќ  
Амбуланта „Диели“ - с. Глугово  
Амбуланта - с. Глугово  
Амбуланта „Сарај медицина“ - с. Сарај  
Амбуланта „Сарај“ - с. Сарај  
Амбуланта „Јета е ре“ - с. Сарај  
Амбуланта „Ангелина“ - с. Бојане  
Амбуланта „Анита“ - с. Долно Свиларе  
Стоматолошка ординација „Глугово“ - с.  
Глугово  
Амбуланта „Ерол“ - с. Рашче  
Стоматолошка ординација „Адент“ - с. Сарај  
Стоматолошка ординација „Сарај медицина“ - с.  
Сарај  
Стоматолошка ординација „Изоидент“ - с. Сарај  
Стоматолошка ординација „Продент“ - с.  
Кондово  
Стоматолошка ординација „Свиларе“ - с. Долно  
Свиларе  
Стоматолошка ординација „Буковиќ“ - с.  
Буковиќ  
Стоматолошка ординација „Буковиќ“ - с.  
Буковиќ  
Амбуланта „Хуманисти“ - с. Кондово

#### Култура:

##### Најважни културни настани / манифестации во општината:

Меѓународниот фестивал на песни и танци во  
организација на КУД „Каршијака“.



### Планирани проекти во иднина

Проект
Изградба на средно училиште
Изградба на нов школски објект во с. Семениште
Изградба на сали по физичко воспитување во селата Крушопек, Глугово, Буковиќ, Долно Свиларе
Изградба на објект за детска градинка
Изградба на мост кај с. Сарај
Завршување на водоводот во с. Горно Свиларе
Изградба на фекална канализација во с. Копаница
Изградба на општинска зграда
Форуми во заедницата

## ГРАЃАНСКИ СЕКТОР

### Соработка со граѓански организации:

ЕД „Амбиенти“, Сарај

## ПРОЕКТИ НА ЕЛС

Позначајни реализирани проекти во изминатите четири години:

Проект	Донатор	Буџет (МКД)
Реновирање на санитарните јазли во 13 школски објекти	Министерство за образование и наука	6.370.000
Водовод во с. Долна Арнаќија	МЦМС, Министерство за транспорт и врски и самопридонес на граѓаните	12.000.000
Главен цевковод на водоводот и резервоар во с. Ларскарце	КАРДС - програма на ЕУ	12.000.000
Главен цевковод на водоводот и резервоар во с. Буковиќ	КАРДС - програма на ЕУ	13.350.000
Започнување на водоводот во с. Горно Свиларе	Министерство за земјоделство	900.000
Канализација во с. Кондово	КАРДС - Програма на ЕУ	30.000.000
Канализација во с. Долно Свиларе	Министерство за транспорт и врски	8.500.000
Започнување на канализацијата во с. Грчец	Министерство за транспорт и врски	7.000.000
Канализација за четири населби во с. Сарај	Општината и самопридонес на граѓаните	6.000.000
Изградба на мост во с. Шишево	Министерство за транспорт и врски	13.000.000
Започнување на изградба на спортска сала во с. Сарај	Агенција за млади и спорт	12.000.000
Реновирање на стариот дел од ОУ „Дрита“, Рашче	УСАИД и општината Сарај	2.080.000
Реновирање на школски објект во с. Бојане	Министерство за образование и наука	3.000.000
Инсталација на централно греење во школскиот објект во с. Бојане	Министерство за образование и наука	1.500.000
Водовод во с. Крушопек	МЦМС и УСАИД	12.000.000
Асфалтирање улица во Сарај - кај новата џамија	Фонд за патишта	3.700.000
Стоп за оружјето	УНДП	600.000
Инсталација на јавно осветлување и тротоари во с. Кондово	Амбасада на Велика Британија	8.000.000
Асфалтирање на локалниот пат Шишево-Грчец	Агенција за развој на недоволно развиените подрачја	3.000.000
Асфалтирање на локалниот пат Копаница-Рашче	Биро за развој на недоволно развиените подрачја	8.163.911
Асфалтирање локален пат во с. Рашче	Град Скопје	6.000.000
Реновирање и реконструкција на старата школска зграда во с. Буковиќ	Министерство за образование и наука	4.400.000
Асфалтирање на локалниот пат Кондово-Долно Свиларе	Фонд за патишта	7.000.000
Реконструкција на покривот во с. Долно Свиларе	Министерство за образование и наука	3.300.000
Асфалтирање на дел од новиот пат Сарај-Лубин	Фонд за патишта	8.000.000
Асфалтирање на локалниот пат Сарај-Лубин	Општина Сарај	12.000.000
Завршување на салата по физичко воспитување во с. Радуша	Министерство за образование и наука и Швајцарската агенција за развој и соработка	8.800.000
Проширување на школскиот простор за две училници во с. Копаница	Министерство за образование и наука, општината и самопридонес на граѓаните	2.000.000
Одржување на школските објекти	Министерство за образование и наука	4.500.000
Започнување изградба на спортска сала во с. Долно Свиларе	Агенција за млади и спорт	3.000.000
Асфалтирање на локалниот пат Сарај-Горна Арнаќија	Фонд за патишта	8.000.000

### Тековни проекти

Проект	Донатор	Буџет(МКД)
Завршување на водоводот во с. Ласкарци	Министерство за транспорт и врски и општината	3.000.000
Завршување на водоводот во с. Буковиќ	Министерство за транспорт и врски и општината	3.000.000
Завршување на водоводот во с. Горно Свиларе	Министерство за транспорт и врски и општината	12.000.000
Завршување на спортската сала во с. Сарај	Агенција за млади и спорт	4.000.000
Изградба на канализацијата во с. Глумово и с. Шишево	Министерство за транспорт и врски	38.000.000
Завршување на канализацијата во с. Грчец	Министерство за транспорт и врски	13.000.000
Изградба на полициска станица	Амбасада на Велика Британија и МВР на РМ	12.000.000
Форуми во заедниците - изградба на спортски терени во шест школски објекти	СДЦ и општината Сарај	8.000.000



# Општина Центар

**Адреса на седиштето:**

Михаил Цоков б.б.  
1000 Скопје

**Контакт:**

тел. 02/3203-602  
факс 02/3211-089

**е-пошта:**

gradonacalnik@opstinacentar.  
gov.mk

**интернет страна:**

www.opstinacentar.gov.mk

## ЛОКАЦИЈА: СКОПСКИ РЕГИОН



### Опис на ЕЛС

Општина Центар е една од 10-те скопски општини, но според своето име и местоположбата – најзначајната во Скопје. Општина Центар е со право центар на случувањата на Скопје и на Македонија, бидејќи со своите содржини како центар на економијата, политиката, науката и образованието, секојдневно пленува со многу настани и случувања. Таа е отворена општина што Ве прифаќа во своите прегратки и како жител, но и како посетител, гостин, минувач. И секогаш ќе Ви ја понуди својата убавина, распослана на Вардар, Кале, на култните места како улица Македонија, Кејот на Вардар, плоштадот, Градскиот парк и сè она друго што е полно со традициите на минатото и на постојаната грижа за денешнината. Но, тука најмногу се чувствува и иднината која зрачи некаде далеку, но и блиску, бидејќи центарот се повеќе наликува на европски град. Сепак некогаш зборовите се немоќни пред чувствата. Затоа општина Центар треба да се посети, доживее и запомни. Општина Центар е седиште на најголемиот број установи кои имаат административен, политички, дипломатско – конзуларен, образовен, културен и трговски карактер, како и најгусто населениот станбен дел во нашата земја. Исто така, централно место заземаат и историските споменици кои Општината ја прават мала ризница на остатоци од многу епохи, од римската се до најново време.

### Локален економски развој (ЛЕР)

Стратегија за ЛЕР, 2002

### Главни компаративни предности на ЕЛС:

Голема концентрација на високо образовна сила  
Лесен и брз пристап до сите видови институции и услуги  
Висока концентрација и конкуренција во понудата на капиталот

### Главни приоритети за локален економски развој:

Поддршка во создавање технолошки паркови – стопански инкубатори  
Креирање систем на услуги за поддршка на економскиот развој на малите и средните претпријатија  
Идентификација и развој на можностите за нови инвестиции

### Главни стопански гранки во ЕЛС:

Услуги: ресторани, туризам, осигурување, банки, здравствена заштита

Број на жители:	45.412
Број на урбани заедници:	16
Градови:	0
Број на месни заедници:	0
Површина:	10 КМ <sup>2</sup>
Ден на општината:	3-ти Ноември

#### Структура на населението:

Македонци:	85.39 %
Албанци:	3.23 %
Турци:	1.08 %
Роми:	2.14 %
Власи:	1.01 %
Бошњаци:	0.24 %
Останати:	2.42 %

## Стратешки/Плански документи на општината:

Наслов	Период
Акциски план	2006 – 2009

### Буџет на општината:

### МКД

Реализиран буџет во 2008 г.:	1.421.714.426
Проектиран буџет за 2009 г.:	1.578.950.054
Предвиден буџет за 2010 г.:	/
Предвиден буџет за 2011 г.:	/
Предвиден буџет за 2012 г.:	/

## СТРУКТУРА И ОРГАНИЗАЦИСКА ПОСТАВЕНОСТ НА ЕЛС

### Градоначалник:



Владимир Тодоровиќ  
партиска припадност: неопределен  
службен телефон: 02/3225-352  
е-пошта: gradonacalnik@opstinacentar.gov.mk

Во 2009 г. е избран за градоначалник на Општина Центар – Скопје. Образование: 1979-1983 - Универзитет „Св.Кирил и Методиј“ – Скопје, Градежен факултет, насока дипломиран градежен инженер. 1972-1976 - ГУЦ „Здравко Цветковски“

– Скопје. Работно искуство: 2009 - избран за градоначалник на Општина Центар – Скопје; 1994-2009 - ТИНЕКС МТ ДООЕЛ – основач и извршен директор; Остварен успешен раст на сопствената компанија од 1 маркет во 1984 до водечки синџир од 35 маркети низ државата со повеќе од 900 вработени.

Награда за општествено најодговорна компанија. Со цел адаптација на локалните потреби и пазарот, развој на 3 брэнда: Тинекс, Тинекс дисконт, Тинекс супер. Стимулација на домашното производство преку планирање сопствен брэнд EXTRA во повеќе категории меѓу млечните, сувомесните, конзервираните производи, производите за лична хигиена, хигиена на домот и други. Поддржувач на развојот на спортот во Македонија преку инвестирање во Ракометниот клуб Скопје. 1990-1994 - ТИНЕКС МТ ДООЕЛ

Големопродажба на производи во повеќе категории. 1983-1990 - Проектанско биро „Хидроелектропроект“. Учество во проектирање на значајни главни проекти, како: хидроцентрала на Козјак, Бошков мост, Луковополе и др.

Членство: Ротари-клуб Скопје – претседател за периодот 2005-2006 год. Учество на Ротари-конвенцијата во Чикаго (САД) по повод 100-годишнината од постоењето на ротаријанството во светот. Единствен претставник на ротаријанците од Македонија, овозможувајќи нашата земја и нашето знаме да се вбројат во фамилијата на хуманите.

### Претседател на Советот:

Владимир Здравев  
партиска припадност: ВМРО-ДПМНЕ  
службен телефон: 02/3203-607

## Главни еколошки проблеми во ЕЛС:

Диви депонии, загадување на воздухот

## СОВЕТНИЦИ:

Тодор Пачаџиев-Центар  
Владимир Бахчовановски-Центар  
Иванчо Вучевски-Центар  
Христо Геговски-Центар  
Дончо Герасимовски-Центар  
Анастасија Димитровска-Центар  
Емил Димитровски-Центар  
Теута Крашница-Чучкова-Центар  
Благородна Крстевска-Мојсовска-Центар  
Алберт Адемов-Центар  
Јовица Остоиќ-Центар  
Кети Штерјова-Центар  
Менка Радивојша-Центар  
Даниела Рангелова-Центар  
Бранислав Сарнаџац-Центар  
Јован Тагасовски-Центар  
Љубомир Тасев-Центар  
Дејан Тодоровски-Центар  
Сашо Трпески-Центар  
Насер Хот-Центар  
Александар Цветановски-Центар  
Сашо Младеновски-Центар

### Совети на месните/урбаните заедници во општината:

Виктор Дерменџиев - Мирче Ацев
Благоја Марковски - УЗ Боро Петрушевски Папучар
Неда Ивановска - УЗ Кочо Рацин
Васе Трајковски - УЗ Мито Хаџивасилев Јасмин
Игор Лешко - УЗ Дане Крапчев
Јордан Димовски - УЗ Наум Наумовски Борче
Сашо Димитровски - УЗ Невена Георгиева Дуња
Дамјан Мирчевски - УЗ Миле Арсовски
Пане Глигоров - УЗ Боте Ботевски
Зоран Велески - УЗ Роберт Гајдиќ
Василиа Ризовска - УЗ Васил Антевски Дрен
Љубе Димовски - УЗ Мирче Маџан
Љупчо Јаневски - УЗ Славе Георгиевски Шнајдерот
Љупчо Тошевски - УЗ Благоја Деспотовски Шовел
Стојан Донеv - УЗ Јане Сандански
Драган Атанасовски - УЗ Раде Јовчевски Корчагин

## Вкупно вработени во ЕЛС: 61

Структура (по образование): не се доставени податоци

Структура (по етничка припадност): не се доставени податоци

Структура (родова застапеност): Мажи: 19/ Жени: 42/

Старосна структура: до 30 год.: 3/ од 30 до 45 год.: 14/ од 45 до 60 год.: 31/ над 60 год: 13/

## ОРГАНИЗАЦИСКА ПОСТАВЕНОСТ НА ЕЛС (СЕКТОРИ И ОДДЕЛЕНИЈА)

### СЕКТОРИ

- Сектор за економски локален развој  
вработени: 2
- Сектор за работи на градоначалникот  
вработени: 19
- Сектор за правни и организациски работи  
Раководител: Владо Петровски  
тел: 02/3203-653  
вработени: 12
- Сектор за урбанизам, комунални работи и заштита на животната средина  
Раководител: Соња Шумкова  
тел: 02/3203-606  
вработени: 14
- Сектор за информатички систем  
вработени: 1
- Сектор за јавни дејности  
вработени: 2
- Сектор за финансиски работи  
Раководител: Мира Чановиќ-Петровска  
вработени: 11

### ОДДЕЛЕНИЈА

- Одделение за нормативно-правни работи  
Раководител: Гоце Грујоски  
тел: 02/3203-632  
вработени: 1
- Одделение за работи на Советот на Општината  
Раководител: Цвета Благовеска  
тел: 02/3203-635  
вработени: 8
- Одделение за управување со имотот и застапување  
Раководител: Танка Димовска  
тел: 02/3203-665  
вработени: 3
- Одделение за информирање и односи со јавноста  
Раководител: Лидија Неделковска  
тел: 02/3203-634  
вработени: 8
- Одделение за персонални, архивски и општи работи  
вработени: 11
- Одделение за финансирање и буџет  
Раководител: Адриана Аларова  
тел: 02/3203-642  
вработени: 11
- Одделение за образование, култура и спорт  
Раководител: Јулијана Шалева  
тел: 02/3203-688  
вработени: 2
- Одделение за аналитика и планирање на локалниот економски развој  
Раководител: Анастасија Бабуловска  
тел: 02/3203-633  
вработени: 2
- Одделение за урбанизам и просторно планирање  
Раководител: Билјана Минова  
тел: 02/3203-656  
вработени: 5
- Одделение за градежништво и уредување градежни работи  
вработени: 9
- Одделение за развој на информатички системи  
вработени: 1

**Подрачни единици на министерствата на РМ во ЕЛС:**  
Министерство за одбрана, Министерство за правда, Министерство за економија, Министерство за труд и социјална политика, Министерство за финансии, Министерство за здравство



## ЕЛС ИНДЕКС

Јавно претпријатие: Активно  
Име на ЈП: ЈП за јавни паркиралишта и паркинзи на општината Центар  
Адреса на ЈП: „Црвена вода“, 4  
тел.: 02/3212-488  
факс: 02/3212-578  
е-mail: parkinzicentar@yahoo.com  
Вид на услуга: Придружни активности во копнениот сообраќај – (јавни паркиралишта)  
Број на вработени: 24  
Број на корисници: 445  
Директор:  
Тодор Делјановски  
02/3212-577

### Образование:

#### Основно образование:

ОУ „Св. Кирил и Методиј“  
ОУ „Кочо Рацин“  
ОУ „Ј. Х. Песталоци“  
ОУ „Коле Неделковски“  
ОУ „Димитар Миладинов“  
ОУ „11 Октомври“  
ОУ „Гоце Делчев“

#### Најважни културни настани / манифестации во општината:

Денот на Европа - 9-ти Мај

## ГРАЃАНСКИ СЕКТОР

### Соработка со граѓански организации:

ОРТ - Обука за одржлив развој
Балкански центар за соработка
ЕКОНЕТ - Центар за електронска комуникација





**Адреса на седиштето:**  
Христијан Тодоровски Карпош 5  
1000 Скопје



**Контакт:**  
тел. 02/2616-865  
факс 02/2616-867



**е-пошта:**  
mbo@cair.gov.mk



**интернет страна:**  
www.cair.gov.mk

### ЛОКАЦИЈА: СКОПСКИ РЕГИОН



### Опис на ЕЛС

Општината Чаир зафаќа површина од 3,52 км<sup>2</sup>, се простира во Северозападниот дел на Македонија, или Североисточниот дел на Скопје. Гледано од географски аспект, општината Чаир е поставена во централниот дел на котлината, во урбаниот дел на град Скопје. Општината Чаир е основана 1976 година со законот за формирање на општините во рамките на градот Скопје. Општината како најстар дел од градот Скопје располага со голем број на верски објекти и споменици кои што сведочат за древната историја на Општината. Вкупниот број на населението во рамките на Општина Чаир според пописот од 2002 година е 64.773 жители или 3.2% од целокупниот број на жители на Р. Македонија

### Локален економски развој (ЛЕР)

Стратегија за ЛЕР, 2006-2009

### Главни компаративни предности на ЕЛС:

Густина на население  
Старата Скопска чаршија  
Соработка со градот Скопје и со централната власт

### Главни приоритети за локален економски развој:

Развој на туризмот  
Поддршка на малите и средните претпријатија

### Главни стопански гранки во ЕЛС:

Производство: градежништво, инженерство  
Услуги: транспорт и дистрибуција, ресторани, медиуми, туризам, здравствена заштита

Број на жители:	64.773
Број на урбани заедници:	1
Градови:	0
Број на месни заедници:	1
Површина:	4 КМ <sup>2</sup>
Ден на општината:	15-ти Април

### Структура на населението:

Македонци:	24.13 %
Албанци:	57.00 %
Турци:	6.95 %
Роми:	4.76 %
Власи:	0.12 %
Срби:	0.96 %
Бошњаци:	4.55 %
Останати:	1.53 %



## Стратешки/Плански документи на општината:

Наслов	Период
Со градот Скопје, стратегија за развој на туризмот	2009-2011
Акциски план за лицата со посебни потреби	2007-2011

## Главни еколошки проблеми во ЕЛС:

Загадување на воздухот

## Буџет на општината:

## МКД

Реализиран буџет во 2008 г.:	458.415.960
Проектиран буџет за 2009 г.:	574.222.144
Предвиден буџет за 2010 г.:	612.695.028
Предвиден буџет за 2011 г.:	654.613.244
Предвиден буџет за 2012 г.:	/

## СТРУКТУРА И ОРГАНИЗАЦИСКА ПОСТАВЕНОСТ НА ЕЛС

### Градоначалник:



Изет Меџити  
партиска припадност: ДУИ  
службен телефон: 02/2616-860

Роден е на 08.02.1977 година во Скопје, Р. Македонија. По професија е дипломиран економист и по вторпат е градоначалник на општината, и тоа од 2005 до 2009 г., и од 2009 до 2013 година.

### Претседател на Советот:

Азам Даути  
службен телефон: 02/2603-042

## СОВЕТНИЦИ:

Борче Ѓозински  
Азам Даути  
Мукадес Хајдаровска  
Исмаил Фазлија  
Енвер Хоти  
Невзета Рахмани  
Ружди Јахја  
Исмедин Рустеми  
Неџмије Акташи  
Камуран Шерифи  
Вебија Ризановиќ  
Хатиџе Топали  
Шаип Зенели  
Борче Божиновски  
Низаметин Сезаир  
Рукви Бериша  
Хазис Хасани  
Хатиџе Тачи  
Аднан Сејфулаји  
Рамадан Рамадани  
Северџан Ајдини  
Нафаил Елези  
Леко Ристевски  
Борче Георгиевски  
Верица Костовска  
Васил Пеовски  
Сејфула Шаќири

## Вкупно вработени во ЕЛС: 58

Структура (по образование): не се доставени податоци  
Структура (по етничка припадност): Македонци: 17/ Албанци: 39/  
Турци: 3/ Роми: 0/ Срби: 0/ Власи: 0/ Бошњаци: 0/ Останати: 0/  
Структура (родова застапеност): Мажи: 40/ Жени: 18/  
Старосна структура: не се доставени податоци



## ОРГАНИЗАЦИСКА ПОСТАВЕНОСТ НА ЕЛС (СЕКТОРИ И ОДДЕЛЕНИЈА)

### СЕКТОРИ

- Сектор за урбанизам и комунални работи и заштита на животната средина  
Раководител: Омерфеџи Билали  
вработени: 12
- Сектор за финансии и локален економски развој  
Раководител: Насер Адеми  
тел: 02/2603-010  
вработени: 7
- Сектор за нормативно-правни работи, стручно-административни и општи работи и дејности од јавен интерес  
вработени: 28
- Сектор за инспекциски надзор  
вработени: 3
- Сектор за поддршка на градоначалникот  
Раководител: Ејуп Адеми  
вработени: 6

### ОДДЕЛЕНИЈА

- Одделение за буџет и материјално-финансиско работење, одделение за локален економски развој и одделение за јавни набавки  
вработени: 7
- Одделение за нормативни и правни работи и одделение за стручно-административни и општи работи, одделение за дејности од јавен интерес  
вработени: 28

## Подрачни единици на министерствата на РМ во ЕЛС:

Министерство за внатрешни работи,  
Министерство за одбрана, Министерство за правда,  
Министерство за труд и социјална политика,  
Министерство за финансии,  
Министерство за образование и наука,  
Министерство за транспорт и врски

## ЕЛС ИНДЕКС

### Образование:

#### Основно образование:

Специјално основно училиште „Иднина“  
ОУ „Конгреси и Манастирит“  
ОУ „Лирија“  
ОУ „Штат Марси“  
ОУ „Цветан Димов“  
ОУ „Никола Вапцаров“  
ОУ „Тефејуз“  
ОУ „Васил Главинов“  
ОУ „Рајко Жинзифов“  
ОУ „Јане Сандански“

#### Средно образование:

„Цветан Димов“

#### Здравствена заштита:

Завод за трудова медицина  
Гинекологија Чаир  
Поликлиника Бит пазар  
Поликлиника Чаир

#### Култура:

Сулин ан  
Капан ан  
Даутпашина џамија  
Муратпашина џамија  
Мустафапашина џамија  
Албански и турски центар  
Театар за деца и млади  
Факултет за ликовна уметност  
Музеј на Р. Македонија  
Саат кула  
Библиотека „Браќа Миладинови“

#### Најважни културни настани/манifestации во општината:

Чаршија фест; Базар.



## ПРОЕКТИ НА ЕЛС

Позначајни реализирани проекти во изминатите четири години:

Проект	Донатор	Буџет(МКД)
Поставување симултан превод во општинскиот совет		/
Зграда на општината - нов објект		/
ОУ „7 Март“ - нов објект		/
Фекална и атмосферска канализација		/

### Тековни проекти

Проект	Донатор	Буџет(МКД)
Изградба на тениски терени		/
Бизнис-центар		/
Водоводна мрежа, фекална и атмосферска канализација - Тенеќе-маало		/
ОУ „Конгреси и Манастирит“ - нов објект		/

### Планирани проекти во иднина

Проект
Изградба на повеќенаменски спортски терени
Реновирање на основните училишта
Пешачки натпатник на Бит-пазар
Ревитализација на парковите во општината
Хидраулични рампи - Стара чаршија

## ГРАЃАНСКИ СЕКТОР

Соработка со граѓански организации:

„Перспектива“
„Еко вита“
„Шпреса“





# Општина Шуто Оризари

**Адреса на седиштето:**

Виетнамска бб  
1000 Скопје

**Контакт:**

тел. 02/2562-580  
факс 02/2656-413

**е-пошта:**

gradsho@on.net.mk

**интернет страна:**

www.sutoorizari.org.mk

## ЛОКАЦИЈА: СКОПСКИ РЕГИОН



### Опис на ЕЛС

Локалната единица при општина Шуто Оризари е формирана 1996 година во рамките на Законот за локалната самоуправа е единствена општина со мнозинско ромско население. Лоцирана е во северниот дел на Скопската котлина и територијално граничи југо-западно со општината Бутел и на север со општината Чучер Сандево. Се протега на површина од 675 ха и се состои од населбата Шуто Оризари и населените места Горно и Долно Оризари. Според официјални податоци од пописот од 2002 година бројот на населението во општината изнесува 22.017 жители или сочинува 4.4% од вкупното население во градот Скопје, но според неофицијални податоци општината брои над 30.000 жители. Посебноста на општината ја чини и традицијата и обичаите на Ромската заедница. Инфраструктурата, начинот на домување како и менталниот концепт на граѓаните на Општината ја чинат посебна во однос на останатите Општини во Р. Македонија

### Локален економски развој (ЛЕР)

Стратегија за ЛЕР, 2007-2011

### Главни компаративни предности на ЕЛС:

Добра макролокациска поставеност во поширокиот Скопски регион во непосредна близина на северна заобиколница и коридорот Качанички пат  
Изградена е основната комунална инфраструктура  
Ефтина и флексибилна работна сила

### Главни приоритети за локален економски развој:

Унапредување и развој на комуналната инфраструктура  
Формирање и инфраструктурна опременост на нова стопанска зона долж северната заобиколница  
Развој и унапредување на претприемништвото

### Главни стопански гранки во ЕЛС:

Производство: текстил, градежништво  
Услуги: ресторани, медиуми

Број на трговски друштва во ЕЛС: 145

Број на жители:	22.017
Број на урбани заедници:	0
Градови:	0
Број на месни заедници:	0
Површина:	7 КМ <sup>2</sup>
Ден на општината:	12-ти Ноември Денот на формирањето на општината, 12 септември, а покрај државните празници, општината го прославува и денот на Ромите, 8 Април.

#### Структура на населението:

Македонци:	6.53 %
Албанци:	30.32 %
Турци:	0.25 %
Роми:	60.60 %
Власи:	1.33 %
Срби:	0.30 %
Бошњаци:	0.80 %
Останати:	1.19 %

### Буџет на општината:

(МКД)

Реализиран буџет во 2008 г.:	107.943.380
Проектиран буџет за 2009 г.:	145.279.000
Предвиден буџет за 2010 г.:	159.806.900
Предвиден буџет за 2011 г.:	175.787.590
Предвиден буџет за 2012 г.:	193.366.349

## СТРУКТУРА И ОРГАНИЗАЦИСКА ПОСТАВЕНОСТ НА ЕЛС

### Градоначалник:



Елвис Бајрам  
партиска припадност: Сојуз на Ромите  
службен телефон: 02/2650-584

Градоначалникот на општината Шуто Оризари, пред изборот на оваа функција, беше претседател на Советот на општината Шуто Оризари, а во неговата биографија се среќаваат активности во сферата на граѓанското здружување, односно активен е во подмладокот на Сојузот на Ромите на Македонија, понатаму е активист во Движењето за намалување на дискриминацијата на заедниците, како и остварување на правата и културното воздигнување на ромската заедница. Активно има учествувано и во проекти во рамките на декадата на Ромите.

### Претседател на Советот:

Сеад Исмаил  
партиска припадност: Сојуз на Ромите  
службен телефон: 02/2650-584

## СОВЕТНИЦИ:

Беџет Сејди-Шуто Оризари  
Демир Јашар-Шуто Оризари  
Кариман Али-Шуто Оризари  
Сејфо Кадри-Шуто Оризари  
Рикардо Сали-Шуто Оризари  
Дидар Шериф-Шуто Оризари  
Нешат Џафер-Шуто Оризари  
Енвер Илјаз-Шуто Оризари  
Белѓузар Бахтијар-Шуто Оризари  
Сеад Исмаил-Шуто Оризари  
Саит Хамити-Шуто Оризари  
Демир Сулејман-Шуто Оризари  
Семра Мустафа-Шуто Оризари  
Абдула Мустафа-Шуто Оризари  
Бесим Љимани-Шуто Оризари  
Мамудије Ибраими-Шуто Оризари  
Халид Исени-Шуто Оризари  
Ракип Дочи-Шуто Оризари  
Елвира Демирова-Шуто Оризари

## Вкупно вработени во ЕЛС: 24

Структура (по образование): основно: 6/ средно: 9/ вишо: 0/ високо: 7/  
магистратура: 0/

Структура (по етничка припадност): Македонци: 9/ Албанци: 3/ Турци:  
0/ Роми: 9/ Срби: 1/ Власи: 0/ Бошњаци: 3/ Останати: 0/

Структура (родова застапеност): Мажи: 15/ Жени: 9/  
Старосна структура: до 30 год.: 2/ од 30 до 45: 15/ од 45 до 60: 7/  
над 60: 0/

## ОРГАНИЗАЦИСКА ПОСТАВЕНОСТ НА ЕЛС (СЕКТОРИ И ОДДЕЛЕНИЈА)

### ОДДЕЛЕНИЈА

- Одделение за урбанизам  
Раководител: Ристо Здравев  
вработени: 6
- Одделение за финансии  
Раководител: Роза Радевска  
вработени: 1
- Одделение за правни работи  
Раководител: Данчо Арсов  
вработени: 16



## ЕЛС ИНДЕКС

### Образование:

#### Основно образование:

ОУ „26 Јули“ - Шуто Оризари

ОУ „Браќа Рамиз и Хамид“ - Шуто Оризари

#### Здравствена заштита:

Здравствен дом Шуто Оризари

#### Најважни културни настани / манифестации во општината:

Прослава по повод 8 Април;

Прослава на 12 Септември;

Панаѓур по повод верскиот празник Ѓурѓовден.

## ПРОЕКТИ НА ЕЛС

Позначајни реализирани проекти во изминатите четири години:

Проект	Донатор	Буџет (МКД)
Подобрување на водоснабдување во општината Шуто Оризари - изградба на хидрофорско построение во „висока зона“	Министерство за транспорт и врски	1.500.000
Енергетска ефикасност на општината	Норвешка влада	2.400.000
Проект за основно образование	УСАИД	1.300.000
Подобрување на водоснабдувањето во општината Шуто Оризари - изградба на водоводна мрежа	Министерство за транспорт и врски	3.000.000

### Тековни проекти

Проект	Донатор	Буџет(МКД)
Изградба на јавни тоалети	Министерство за транспорт и врски	500.000
Реконструкција на дел од фекалната канализација на ул. „Брсјачка буна“	Министерство за транспорт и врски	3.500.000
Изградба на средно училиште во општината Шуто Оризари	Министерство за образование	40.000.000

## ГРАЃАНСКИ СЕКТОР

Соработка со граѓански организации:

Цедрим
Здружение за заштита на правата на детето
НВО Проактива
НВО Лулу ду





# Општина Арачиново

Komuna e Haraçinës



**Адреса на седиштето:**  
ул. „14“ 15  
1045 Арачиново



**Контакт:**  
тел. 02/2579-803  
факс 02/2579-803



**е-пошта:**



**интернет страна:**

**ЛОКАЦИЈА:**  
СКОПСКИ РЕГИОН



Број на жители:	11.597
Број на урбани заедници:	0
Градови:	0
Број на месни заедници:	3
Површина:	25 КМ <sup>2</sup>
Ден на општината:	24-ти Јуни Денот на постигнувањето на договорот за прекин на воените дејствија во 2001 година и почетокот на мировните преговори со меѓународните посредници, кои завршија со потпишување на Охридскиот договор.

#### Структура на населението:

Македонци:	5.14 %
Албанци:	93.81 %
Турци:	0 %
Роми:	0 %
Власи:	0.01 %
Срби:	0.09 %
Бошњаци:	0.56 %
Останати:	0.40 %

### Опис на ЕЛС

Општина Арачиново се наоѓа на североисток од Скопје, околу 12 километри од главниот град на Република Македонија. Во состав на општината се наоѓаат населените места: Арачиново, Грушино, Орланце и Мојанце. Низ општината поминува регионалниот пат, кој го поврзува Скопје со општина Куманово и Липково. Врз основа на податоците од пописот во 2002 година, територијата на општина Арачиново се протега на 24 км<sup>2</sup> со 11.992 жители и 2.582 куќи.

### Локален економски развој (ЛЕР)

Стратегија за ЛЕР, 2009-2013

### Главни компаративни предности на ЕЛС:

Безбедноста е на ниво

Близина на општината со главниот град

Поволни услови за инвестиции

### Главни приоритети за локален економски развој:

Географската положба поволна за странски инвестиции

Пуштање во употреба на обиколницата на Скопје

Развој на модерното земјоделство

### Главни стопански гранки во ЕЛС:

Земјоделство: агробизнис, рударство

Производство: градежниство

Услуги: транспорт и дистрибуција, ресторани, здравствена заштита

**Број на трговски друштва во ЕЛС: 85**

## Стратешки/Плански документи на општината:

Наслов	Период
Долгорочен развоен план	2009-2013
Краткорочен развоен план	2009

## Главни еколошки проблеми во ЕЛС:

Диви депонии, загадување на водата

## СОВЕТНИЦИ:

Фериде Ибраими-Арачиново  
Ајрула Муртезани-Орланци  
Фатиме Илии-Арачиново  
Баки Саити-Арачиново  
Берат Шабани-Арачиново  
Фатиме Ајдари-Арачиново  
Рами Исуфи-Арачиново  
Насер Ајдин-Арачиново  
Брахим Ајвази-Арачиново  
Џезми Нухи-Арачиново  
Амир Каили-Грушино  
Ајсер Зендели-Арачиново  
Исен Рамадани-Арачиново

## СТРУКТУРА И ОРГАНИЗАЦИСКА ПОСТАВЕНОСТ НА ЕЛС

### Градоначалник:



Бастри Бајрами  
партиска припадност:  
Нова демократија  
службен телефон: 02/2570-300

Роден е на 23.02.1966 во с. Мојанце, општина Арачиново. Дипломирал на Педагошкиот факултет, при Универзитетот „Св. Кирил и Методиј“ во Скопје. Исто така е успешен

бизнисмен со големо искуство. На 17 април 2009 ја презема должноста градоначалник на општината од редовите на Нова демократија.

### Претседател на Советот:

Беким Халими

Партиска припадност: Нова демократија

### Совети на месните/урбаните заедници во општината:

Исуф Рамадани - Арачиново

- Орланци

- Грушино

## Вкупно вработени во ЕЛС: 7

Структура (по образование): основно: 0/ средно: 3/ вишо: 0/ високо: 4/  
магистратура: 0/

Структура (по етничка припадност): Македонци: 0/ Албанци: 5/ Турци: 1/  
Роми: 0/ Срби: 0/ Власи: 0/ Бошњаци: 0/ Останати: 1/

Структура (родова застапеност): Мажи: 5/ Жени: 2/

Старосна структура: не се доставени податоци





## ОРГАНИЗАЦИСКА ПОСТАВЕНОСТ НА ЕЛС (СЕКТОРИ И ОДДЕЛЕНИЈА)

### ОДДЕЛЕНИЈА

- Одделение за правни и административни работи, економски развој и финансии  
Раководител: Елмаз Исени  
тел: 02/2579-803  
вработени: 5
- Одделение за комунални работи и просторно планирање  
Раководител: Умар Ал Робе  
тел: 02/2579-803  
вработени: 2

## ЕЛС ИНДЕКС

Јавно комунално претпријатие: Неактивно  
Име на ЈКП: ЈКП „Харачина“  
Адреса на ЈКП: ул. „14“, бр. 15  
тел.:02/2579-803

Вид на услуга: Собирање на отпад

Број на вработени: 6

Број на корисници: 700

Јавно претпријатие: Неактивно

Име на ЈП: ЈП „Водовод“

Вид на услуга: Одржување на системот за водоснабдување

Број на корисници: 1000

### Образование:

#### Основно образование:

ОУ „Бајрам Шабани“ - с. Грушино

ОУ „Герѓ Кастриот Скендербег“ - с. Арачиново

## ПРОЕКТИ НА ЕЛС

Позначајни реализирани проекти во изминатите четири години:

Проект	Донатор	Буџет(МКД)
Асфалтирање на улиците во селото	Општината и Фондот за патишта	/
Реконструкција на основното училиште во с. Грушино	Министерство за образование и наука	/
Водоснабдителен систем во Арачиново	Министерство за транспорт и врски и Европска Унија	/

### Тековни проекти

Проект	Донатор	Буџет
Систем за водоснабдување, завршна фаза	Министерство за транспорт и врски	/

### Планирани проекти во иднина

Проект
Изградба на средно училиште
Проширување на амбулантата
Изградба на канализација
Изградба на основно училиште во Арачиново





# Општина Берово



**Адреса на седиштето:**  
Димитар Влахов 10  
2330 Берово



**Контакт:**  
тел. 033/471-057  
факс 033/471-026

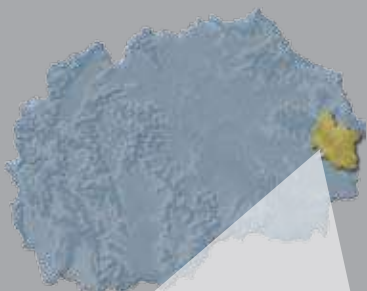


**е-пошта:**  
so.berovo@t-home.mk



**интернет страна:**  
www.berovo.gov.mk

## ЛОКАЦИЈА: ИСТОЧЕН РЕГИОН



Број на жители:	13.942
Број на урбани заедници:	0
Градови:	1
Број на месни заедници:	8
Површина:	598 КМ <sup>2</sup>
Ден на општината:	23-ти Август Денот на ослободувањето од фашистичкиот окупатор на градот Берово е празник кој е проследен со традиционален вечерен концерт, како и низа културни настани во текот на денот, меѓу кои и изложба на дела од Ликовната колонија. Советот на Општина Берово овој ден го одбележува со свечена седница, а претставниците на ЕЛС и локалните институции со положување свежо цвеќе на спомениците од револуционерната борба и НОБ.

### Структура на населението:

Македонци:	95.67 %
Албанци:	0 %
Турци:	0.65 %
Роми:	3.29 %
Власи:	0.04 %
Срби:	0.14 %
Бошњаци:	0.02 %
Останати:	0.19 %



## Опис на ЕЛС

Општината Берово е сместена во источниот дел на Р. Македонија. Општината има територија од 598,07 квадратни километри, со изразит ридско-планински релјеф, со надморска височина над 800 метри и е сместена меѓу планините Огражден, Плачковица и Малешевските Планини. Градот Берово и селските населби од општината се сместени на периферијата од Малешевската котлина, низ која протекува најголемата река, Брегалница, која припаѓа на сливот на реката Вардар. Во пазувите на Малешевските Планини, во прекрасен предел, е сместено Беровското Езеро - вештачка акумулација со 10 милиони кубни метри вода. Богатото културно-историско наследство на Берово е отликано во бројните цркви и манастири во градот и околината. Во рамките на културното живеење, се одржува манифестацијата „Беровско културно лето“. Заштитен знак и препознатлив бренд е надалеку познатото беровско сирење и другите млечни производи, беровското јагне, компирот, планинскиот мед и малешевската сливова ракија.

## Локален економски развој (ЛЕР)

Стратегија за ЛЕР, 2006-2011

### Главни компаративни предности на ЕЛС:

Добри природни ресурси (еколошка средина)  
Традиција во земјоделството и сточарството и прпознатливост на производите - бренд Малеш  
Еко и рурален туризам

### Главни приоритети за локален економски развој:

Развој на туризмот и искористување на алтернативните видови енергија  
Привлекување инвеститори  
Воспоставување и поддршка на стопанството од општинската администрација и формирање мрежа за поддршка на стопанството во Берово (МПББ) и прекугранична соработка

### Главни стопански гранки во ЕЛС:

Земјоделство: агробизнис, шумарство  
Производство: текстил, градежништво  
Услуги: транспорт и дистрибуција, ресторани, туризам

Број на трговски друштва во ЕЛС: 820

## Стратешки/Плански документи на општината:

Наслов	Период
Стратегија за развој на еко-туризмот во Берово	2005-2007
ЛЕАП Берово	2003-2013
Стратегија за одржлив развој	2006-2011
Потстратегија за рурален развој	2008-2013
Туристички акциски план (ТАП)	2009-2014
План за подобрување на работењето и управувањето со Општина Берово	2008-2010
Комуникациска стратегија за развој на туризмот во Берово	2008-2011
Локален акциски план за вработување	2009-2010

## Локален еколошки акциски план (ЛЕАП): 2003-2013 г.

### Главни еколошки проблеми во ЕЛС:

Диви депонии, загадување на водата

### Буџет на општината:

	МКД
Реализиран буџет во 2008 г.:	141.295.385
Проектиран буџет за 2009 г.:	172.252.342
Предвиден буџет за 2010 г.:	180.902.131
Предвиден буџет за 2011 г.:	187.728.627
Предвиден буџет за 2012 г.:	/

### МКД

## СТРУКТУРА И ОРГАНИЗАЦИСКА ПОСТАВЕНОСТ НА ЕЛС

### Градоначалник:



Драги Наџински  
партиска припадност: ВМРО-ДПМНЕ  
службен телефон: 033 /471-057  
е-пошта: so.berovo@t-home.mk

Роден е на 17.11.1958 во Берово. Основно и средно образование има завршено во Берово. Дипломирал на Шумарски факултет- Скопје. Од 1986-2005 бил вработен во ЈП Македонски шуми-ПЕ Малешево-Берово, на различни стручни и раководни позиции. Од 2005-2006 работел како менаџер на Малеш-Бреза доо-Берово, а во периодот 2007-2008 бил командир на Шумската полиција-Берово. На Локалните избори 2009 е избран за градоначалник на Општина Берово како кандидат на ВМРО-ДПМНЕ. Пасивно го познава англискиот јазик.

### Претседател на Советот:

Емилија Шуманска  
партиска припадност: НСДП

## СОВЕТНИЦИ:

Горан Буровски-с. Русиново  
Ванчо Брашнарски-Берово  
Јован Матеничарски-Берово  
Илија Рунтевски-Берово  
Јагода Шахпаска-Берово  
Владо Клиничарски-Берово  
Лилјана Полевска-Берово  
Славчо Буровски-с. Русиново  
Емилија Александрова-Берово  
Љупчо Русковски-Берово  
Ванчо Ременски-с. Ратево  
Љупка Дупкарска-Берово  
Зоран Мазновски-Берово  
Никола Ковачовски-Берово  
Емилија Шуманска-Берово

### Совети на месните/урбаните заедници во општината:

Коле Ташовски - МЗ Мачево
Митко Кржовски - МЗ Будинарци
Гроздан Лиговски - МЗ Митрашинци
Васко Гаштеовски - МЗ Смојмирово
- МЗ Русиново
Зоран Ременски - МЗ Ратево
Васил Младеновски - МЗ Двориште
Марјан Џамбаски - МЗ Владимирово



## Вкупно вработени во ЕЛС: 42

Структура (по образование): основно: 0/ средно: 17/ вишо: 4/  
високо: 20/ магистратура: 1/  
Структура (по етничка припадност): Македонци: 42/ Албанци: 0/  
Турци: 0/ Роми: 0/ Срби: 0/ Власи: 0/ Бошњаци: 0/ Останати: 0/  
Структура (родова застапеност): Мажи: 30/ Жени: 12/  
Старосна структура: до 30 год.: 0/ од 30 до 45: 18/ од 45 до 60: 19/  
над 60: 5/

## ОРГАНИЗАЦИСКА ПОСТАВЕНОСТ НА ЕЛС (СЕКТОРИ И ОДДЕЛЕНИЈА)

### СЕКТОРИ

- Сектор за Урбанизам, комунални работи и заштита на животната средина вработени: 7
- Сектор за Правни, финансиски, јавни, развојни и општи работи вработени: 11

### ОДДЕЛЕНИЈА

- Одделение за Управување со човечки ресурси вработени: 1
- Одделение за Внатрешна ревизија Раководител: Митко Илијевски тел: 033/471-057 вработени: 2
- Одделение за Инспекциски надзор - инспекторат Раководител: Елен Качулачка тел: 033/471-057 вработени: 5
- Одделение за Комунални работи и заштита на животната средина Раководител: Славчо Муртовски тел: 033/471-057 вработени: 3
- Одделение за Урбанизам Раководител: Мишо Догазански тел: 033/471-057 вработени: 4
- Одделение за Економски развој, меѓународна соработка и јавни дејности Раководител: Јасминка Пашалиска-Андоновска тел: 033/471-057 вработени: 3
- Одделение за Финансирање, буџет, општински имот и администрирање даноци Раководител: Звонко Пекевски тел: 033/471-057 вработени: 3
- Одделение за Правни и општи работи Раководител: Светлана Бошначка тел: 033/471-057 вработени: 5

## ЕЛС ИНДЕКС

Јавно комунално претпријатие: Активно

Име на ЈКП: ЈПКР „Услуга“ - Берово

Адреса на ЈКП: „Маршал Тито“, б.б.

тел.: 033/471-155

факс: 033/471-155

e-mail: berovo.usluga@gmail.com

Вид на услуга: Собирање, пречистување и дистрибуција на вода за пиење и прехранбена вода, изнесување и депонирање на отпадоци и одржување на чистотата во градот, пречистување и одводнување на отпадните води

Број на вработени: 72

Број на корисници: 4.065

Стапка на наплата на комунални услуги: 73 %

Директор:

Љупчо Дракалски

тел. 033/471-155

### Образование:

#### Основно образование:

ООУ „Дедо Ило Малешевски“ - Берово

ОУ „Никола Петров-Русински“ - с. Русиново

#### Средно образование:

ОСУ „Ацо Русковски“ - Берово

#### Здравствена заштита:

Здравствен дом - Берово

#### Култура:

Дом на културата „Димитар Беровски“ - Берово

#### Најважни културни настани / манифестации во општината:

20 Јануари - Ратевски карневал „Бамбурци“; Велигден - Избор на најчврсто и најубаво декорирано јајце; Ликовна колонија Берово; Меѓународен фолклорен фестивал „Малешевски фолклорни средби“; Меѓународен саем на традиционални производи „Малешевска дланка“; Меѓународно рели со теренски возила; 11 Октомври - Ден на компирот во Малешевска; Марш од с. Русиново до Петлец.

#### Противпожарна заштита:

Територијална противпожарна единица (ТППЕ) Берово

тел.: 033/471-900



## Подрачни единици на министерствата на РМ во ЕЛС:

Министерство за внатрешни работи, Министерство за одбрана, Министерство за правда, Министерство за економија, Министерство за труд и социјална политика, Министерство за земјоделство, шумарство и водостопанство, Министерство за финансии, Министерство за здравство, Министерство за образование и наука

## ПРОЕКТИ НА ЕЛС

Позначајни реализирани проекти во изминатите четири години:

Проект	Донатор	Буџет(МКД)
Атрактивни автобуски постојки	РЕЦ for Central and Eastern Europe (REC)	583.020
Денови на малешевската култура во Берово и во Струмјани	ЕУ - КАРДС	215.2561
Изградба на туристичко-рекреативна патека	ГТЗ-РЕД	861.000
Уредување на градскиот пазар со објекти за млечни и за месни производи	УНДП	1.249.987
Изградба на колектор во с. Русиново	ЕУ - КАРДС	27.675.000
Реконструкција на зградата на старата гимназија	УСАИД и МДВ	3.499.350
Центар за информирање на граѓаните	УСАИД и КНАН	799.500
Реконструкција на стариот суд	Светска банна	4.999.950

### Тековни проекти

Проект	Донатор	Буџет(МКД)
Стратегија за енергетска ефикасност	УСАИД и МАЦЕФ	307.500
Форуми во заедницата	СДЦ и ЦИРА	7.380.000
Подобрување на водоснабдувањето и управувањето со отпадните води во општината Берово	Швајцарска влада (СЕЦО), Министерство за животна средина, општината Берово и ЈПКР „Услуга“ Берово	553.500.000

### Планирани проекти во иднина

Проект
Чиста околина - доизградба на мрежа на секундарна канализација во селата Ратево, Русиново и дел од градот Берово
Европски карневал „Бамбурци“, с. Ратево
„Спорт за сите“
Патна и комунална инфраструктура во централното градско подрачје во општината Берово
Шеталиште и релаксација за сите - инфраструктурата по течението на реката Брегалница во Берово
Кафуле на плоштадот - доуредување на централното градско подрачје

## ГРАЃАНСКИ СЕКТОР

Соработка со граѓански организации:

ЗГ „Амброзија“ и ИО „Берани“ Берово
„Терно-вас“ Берово
ЕД „Брица“ Берово
СЗТК Народна техника Берово
ОЖ „Роза“ Берово
Граѓанска асоцијација ГАМА Берово





# Општина Битола



**Адреса на седиштето:**  
Бул. Први Мај 61  
7000 Битола



**Контакт:**  
тел. 047/234-234  
факс 047/238-723



**е-пошта:**  
bitola@t-home.mk



**интернет страна:**  
www.bitola.gov.mk

## ЛОКАЦИЈА: ПЕЛАГОНИСКИ РЕГИОН



### Опис на ЕЛС

Битола е најголемиот градски центар во плодната и најголемата македонска котлина Пелагонија и втор град по големина во Република Македонија. Градот Битола се наоѓа во крајниот југозападен дел на Република Македонија, во подножјето на планината Баба со врвот Пелистер (2.601 м) непосредно до грчката граница која е оддалечена 13 км. Административно гледано, градот Битола е седиште на Општината Битола, но и главен регионален центар за југозападниот регион на Република Македонија. Во развојот на битолската економија значаен фактор претставуваат природните услови кои придонесуваат за забрзан просперитет на Битола во наредниот период. Ваквите можности се темелат, пред се, на природниот фактор, и тоа, во прв ред на: земјоделството, шумарскиот потенцијал, минералното богатство и др. Битолското поле го зафаќа најголемиот дел од Пелагониската котлина, со вкупна обработлива површина од околу 70.000 ха. Од неа, најголем дел се ораници, потоа, градинарски површини, овоштарници, лозја и ливади. Со изградбата на хидросистемот Стрежево, создадени се дополнителни поволни услови за развој на земјоделството и за остварување на многу поголеми приноси. Шумското богатство, исто така, претставува солидна основа за подинамичен развој на севкупната економија на Општината Битола.

### Локален економски развој (ЛЕР)

Стратегија за ЛЕР, 2009-2014

### Главни компаративни предности на ЕЛС:

Битола е на 15 км од Р. Грција, а на патот кон граничниот премин е лоцирана индустриската зона Жабени  
Национален парк Пелистер и многу села во подножјето со можност за рурален развој  
Битола, град на конзулите со 11 почесни конзулати

### Главни приоритети за локален економски развој:

Општината да ги доизгради индустриските зони и привлекување странски инвестиции  
Развивање и користење одржливи енергетски системи – развој на обновливи извори на енергија  
Создавање нови работни места преку стимулирање на претприемништвото и прилагодување на трудот според потребите на стопанството

### Главни стопански гранки во ЕЛС:

Земјоделство: агробизнис  
Производство: текстил, градежништво  
Услуги: ресторани, туризам, банки

Број на трговски друштва во ЕЛС: 11.000

Број на жители:	95.385
Број на урбани заедници:	23
Градови:	1
Број на месни заедници:	56
Површина:	795 КМ <sup>2</sup>
Ден на општината:	4-ти Ноември

#### Структура на населението:

Македонци:	88.71 %
Албанци:	4.37 %
Турци:	1.69 %
Роми:	2.74 %
Власи:	1.33 %
Срби:	0.57 %
Бошњаци:	0.02 %
Останати:	0.58 %

## Стратешки/Плански документи на општината:

Наслов	Период
Стратегија и АП за туризам	2009-2014
Профил на Општина Битола	2006
АП за правата на децата	/
Стратегија за Роми	2007-2010
Стратегија за локален развој	2009-2014
АП за вработување	2009-2010

## Локален еколошки акциски план (ЛЕАП):

1996-2000 г.

## Главни еколошки проблеми во ЕЛС:

Диви депонии, загадување на водата, загадување на воздухот

## СТРУКТУРА И ОРГАНИЗАЦИСКА ПОСТАВЕНОСТ НА ЕЛС

### Градоначалник:



Владимир Талески  
партиска припадност: ВМРО-ДПМНЕ  
службен телефон: 047/208-340  
е-пошта:  
gradonacalnik@bitola.gov.mk

Владимир Талески е роден на 7. март 1959 во Кичево. Женет е и татко на две деца. Во 1979 година дипломирал на Драмски факултет Скопје - отсек драмски актер. Исто

така е апсолвент на отсекоот психологија на Филозофскиот факултет, Скопје. Во 2000-та година на Националната академија за театарска и филмска уметност - Софија, Р. Бугарија, завршува специјализација по театарска режија. До изборот за градоначалник на Општина Битола во 2005-та година беше редовно вработен во Битолскиот народен театар. Работел на словни и главни роли во дела од најголеми светски автори, како и дела од домашни автори, како што се Шекспир, Софокле, Г. Стефановски, А. Панов, Ј. Плевнеш и многу други. За својата професионална работа има повеќе стручни награди и општествени признанија: „Војдан Чернодрински“ - за најдобра машка улога - Хамлет, во театарската претстава „Хамлет“ од В. Шекспир; „Млад Борец“ за најдобар млад актер - Младичот, во „Младич“ од Достоевски; „Војдан Чернодрински“ - за најдобра машка улога - Силјан, во театарската претстава „Црна Дупка“ од Г. Стефановски; „Војдан Чернодрински“ - за најдобра машка улога - Мајсторот, во театарската претстава „Мајсторот и Маргарита“ од М. Булганов; „4 Ноември“ за најдобро актерско остварување, за Хамлет, во „Хамлет“ од В. Шекспир; „4 Ноември“ - општинско признание (награда на градот Битола) за најдобро уметничко остварување за Хамлет, во „Хамлет“ од В. Шекспир. Член е на Комисијата за култура во Советот на Европа, Стразбур.

### Претседател на Советот:

Лилјана Кузмановска  
партиска припадност: ВМРО-ДПМНЕ  
службен телефон: 047/208-335

## Буџет на општината:

(МКД)

Реализиран буџет во 2008 г.:	1.186.953.475
Проектиран буџет за 2009 г.:	1.129.603.477
Предвиден буџет за 2010 г.:	1.186.083.651
Предвиден буџет за 2011 г.:	1.219.971.755
Предвиден буџет за 2012 г.:	/

## СОВЕТНИЦИ:

Оливер Николоски  
Кочо Баљаров  
Томе Блажевски  
Зоран Гешовски  
Валентин Груевски  
Борис Дарковски  
Илче Димовски  
Моника Јовановска  
Весна Јовковска  
Николче Котевски  
Кире Крстевски  
Лилјана Кузмановска  
Горан Милевски  
Златко Милошевски  
Силвана Ангелевска  
Томислав Стојчевски  
Борис Чоревски  
Леонида Чолаковски  
Оливер Цветкоски  
Златко Курчиевски  
Горан Тасковски  
Горан Михајловски  
Наташа Струмениковска  
Томе Наумов  
Јулијана Силјановска  
Драган Ристевски  
Николина Ристевска  
Димче Попов  
Љиљана Обедниновска  
Михаило Џолонга  
Методија Тасевски



Совети на месните/урбаните заедници во општината:

Јонче Мурџевски
Борис Бастеро
Стив Наумов
Ѓорѓи Наумов
Коле канински
Александар Турунџиев
Естреа Мара
Тодор Ангелевски
Стево Патако
Кочо Десано
Даме Груев
Васко Карангелевски
Таки Даскало
Коле Лачето
Д. Х. Поповски
Гоце Делчев
Елпида Караманди
Вангел Мајоро
Ѓорѓи Сугарев
Димитар Влахов
Панце Кајзеро
Велко Влаховиќ
Блаже Рогозинарот
Трн

Велушина	Рамна
Барешани	Доленци
Канино	Горно Српци
Олевени	Џапари
Крстоар	Древеник
Бистрица	Црнеец
Логоварди	Габалвци
Острец	Секирани
Нижеполе	Лисолај
Граешница	Лажец
Трново-Магарево	Црнобуки
Карамани	Гавато
Поешево	Драгарино
Лавци	Кукуречани
Дихово	Кравари
Братиндол	Кременица
Брусник	Егри
Раштани	Оптичари
Крклино	Жабени
Горно Оризари	Драгош
Долно Оризари	Породин
Ново Змирнево	Кишава
Лера	Лопатица

## Вкупно вработени во ЕЛС: 126

Структура (по образование): основно: 0/ средно: 61/ вишо: 12/ високо: 49/ магистратура: 4/  
 Структура (по етничка припадност): Македонци: 118/ Албанци: 2/  
 Турци: 1/ Роми: 0/ Срби: 0/ Власи: 4/ Бошњаци: 0/ Останати: 1/  
 Структура (родова застапеност): Мажи: 76/ Жени: 50/  
 Старосна структура: до 30 год.: 3/ од30 до 45: 54/ од45 до 60: 67/  
 над 60: 2/



## ОРГАНИЗАЦИСКА ПОСТАВЕНОСТ НА ЕЛС (СЕКТОРИ И ОДДЕЛЕНИЈА)

### СЕКТОРИ

- Сектор за буџет и финансии и администрирање приходи  
Раководител: Љупчо Бошевски  
тел: 047/208-326  
вработени: 20
- Сектор за правно-нормативни административни и општи работи  
Раководител: Ѓуро Илиќ  
тел: 047/208-302  
вработени: 29
- Сектор - Општински инспекторат  
Раководител: Костандина Стерјева  
тел: 047-208-303  
вработени: 15
- Сектор за урбанизам, просторно планирање, заштита на животната средина, комунални дејности и уредување на градежното земјиште  
Раководител: Љупчо Стојчев  
тел: 047/208-316  
вработени: 21
- Сектор за економски развој и јавни дејности  
вработени: 7
- Сектор за внатрешна ревизија  
Раководител: Кирил Мицевски  
тел: 047/234-234  
вработени: 1





## ОДДЕЛЕНИЈА

- Одделение за економски развој  
Раководител: Татјана Танчевска-Петковска  
тел: 047/208-336  
вработени: 4
- Одделение за правно-нормативни работи  
Раководител: Јосиф Гоновски  
тел: 047/208-334  
вработени: 8
- Одделение за административни и општи работи  
вработени: 20
- Одделение за планирање и извршување буџет  
Раководител: Блага Талевска  
тел: 047/208-327  
вработени: 8
- Одделение за финансии и сметководство  
Раководител: Весна Георгиевска  
тел: 047/208-324  
вработени: 6
- Одделение за администрирање приходи  
Раководител: Слободан Бончаноски  
тел: 047/208-328  
вработени: 7
- Одделение за урбанизам, просторно планирање и заштита на животната средина  
Раководител: Весна Јурак  
тел: 047/208-317  
вработени: 12
- Одделение за ревизија на системите за внатрешна контрола и ревизија на усогласеност (регуларност)
- Одделение за јавни дејности  
Раководител: Снежана Петровска  
тел: 047/208-308  
вработени: 3
- Одделение за комунална инспекција и инспекција за животната средина  
вработени: 7
- Одделение за ревизија на успешност во работењето (извршувањето) и финансиска ревизија
- Одделение за управување со човечки ресурси  
Раководител: Кире Георгиевски  
тел: 047/208-331  
вработени: 2
- Одделение за територијална противпожарна единица  
Раководител: Костадин Поповски  
тел: 047/238-192  
вработени: 30
- Одделение за градежна урбанистичка инспекција, патен сообраќај и патишта  
вработени: 6
- Одделение за инспекција за приходи, туризам, угостителство, образование и спорт  
вработени: 1
- Одделение за комунални дејности и уредување на градежното земјиште  
Раководител: Зора Симјановска  
тел: 047/208-315  
вработени: 8
- Одделение за јавни набавки  
вработени: 3

## Подрачни единици на министерствата на РМ во ЕЛС:

**Министерство за внатрешни работи, Министерство за одбрана, Министерство за правда, Министерство за економија, Министерство за труд и социјална политика, Министерство за земјоделство, шумарство и водостопанство**

## ЕЛС ИНДЕКС

Јавно комунално претпријатие:  
Активно  
Име на ЈКП: Индустриска зона Жабени  
Адреса на ЈКП: „Булевар 1. Мај“, 61  
тел.:047/208-336  
факс: 047/208-347  
e-mail: zabenibitola.gov.mk  
Вид на услуга: Давање локации и поволни комуналии за инвестиции во зоната  
Директор:  
Трајан Котевски  
тел. 047/208-336

Име на ЈКП: Водовод  
Адреса на ЈКП: „Климент Охридски, б.б.  
тел.:047/227-448  
факс: 047/225-140  
e-mail: vodovod@t-home.mk  
Вид на услуга: Водоснабдување  
Број на вработени: 223  
Број на корисници: 35.086  
Стапка на наплата на комунални услуги: 90 %  
Директор:  
Зоран Илиоски  
тел. 047/227-448

Име на ЈКП: Нискоградба Битола  
Адреса на ЈКП: „Булевар 1 ви мај б.б.  
тел.:047/233-600  
факс: 047/224-520  
e-mail: niskogradba@t-home.mk  
Вид на услуга: Одржување на канализацијата  
Број на вработени: 141  
Број на корисници: 22.000  
Стапка на наплата на комунални услуги: 90 %  
Директор:  
Драги Гроздановски  
тел. 047/233-600

Име на ЈКП: Комуналец  
Адреса на ЈКП: „16-та“, б.б.  
тел.:047/207-400  
факс: 047/207-407  
e-mail: soklevski.z@t-home.mk  
Вид на услуга: Управување со отпад, управување со гробиштата и одржување на јавните зелени и јавните прометни површини  
Број на вработени: 252  
Број на корисници: 21.000  
Стапка на наплата на комунални услуги: 78 %  
Директор:  
Јовко Крстевски  
тел. 047/207-406

Јавно претпријатие: Активно  
Име на ЈП: Пазари - Битола  
Адреса на ЈП: „Коле Неделковски“, б.б.  
тел.:047/237-416  
факс: 047/241-228  
e-mail: jppazari@t-home.mk  
Вид на услуга: Издавање продажен и деловен простор  
Број на вработени: 43  
Број на корисници: 350  
Стапка на наплата на комунални услуги: 77 %  
Директор:  
Лазо Ивановски  
тел. 047/237-416

#### Образование:

##### Основно образование:

ОУ „Александар Турунџев“ - с. Кукуречани  
ОУ „Крсте П. Мисирков“ - с. Бистрица  
ОУ „Климент Охридски“ - Битола  
ОУ „Горги Сугарев“ - Битола  
ОУ „Гоце Делчев“ - Битола  
ОУ „Даме Груев“ - Битола  
ОУ „Св. Кирил и Методиј“ - Битола  
ОУ „Коле Канински“ - Битола  
ОУ „Стив Наумов“ - Битола  
ОУ „д-р Трифун Пановски“ - Битола  
ОУ „Елпида Караманди“ - Битола  
ОУ „Тодор Ангелевски“ - Битола

##### Средно образование:

Државно музичко училиште - Битола  
СОЗУ „Кузман Шапкарев“ - Битола  
СОМУ „д-р Јован Калаузи“ - Битола  
СОЕМУ „Горги Наумов“ - Битола  
СОЕУ „Јане Сандански“ - Битола  
СОУ „Таки Даскало“ - Битола  
Гимназија „Јосип Броз Тито“ - Битола

##### Здравствена заштита:

Болница за термална нега „Сју Рајдер“ - Битола  
ЈУ Дом за доенчиња и мали деца - Битола  
ЈУ Дом за стари лица „Сју Рајдер“ - Битола  
Здравствен дом - Битола  
Регионален завод за здравствена заштита - Битола  
ЈЗУ Клиничка болница, д-р Трифун Пановски - Битола

##### Култура:

НУ Завод и музеј - Битола  
НУ Центар за култура - Битола  
НУ Народен театар - Битола  
НУУБ „Свети Климент Охридски“ - Битола

##### Најважни културни настани / манифестации во општината:

Битолско културно лето „Бит фест“  
Фестивал на Филмска Камера „Брака Манак“  
Фестивал на сериозна музика „Интерфест“  
Фестивал на фолклор „Илинденски денови“  
Детска ликовна колонија „Малиот битолски Монмартр“  
Фестивал на непрофесионален краткотражен филм „Камера 300“  
Фестивал на монодрама  
Графичко триенале  
10 јуни „Ден на културата“

##### Противпожарна заштита:

ТППЕ Битола  
тел.: 047/238-192  
факс: 047/208-307

## ПРОЕКТИ НА ЕЛС

### Позначајни реализирани проекти во изминатите четири години:

Проект	Донатор	Буџет (МКД)
Уредување паркинг-простори	Буџет на општината	/
Уредување нови паркови	Буџет на општината	/
Пробивање на улицата „Железничка“	Буџет на општината	/
Реконструкција на градскиот парк	Буџет на општината и приватни донатори	/
Промоција на туризмот и културата на Лерин и на Битола	ЕАР	15.375.000
Реконструкција на градското шеталиште	Буџет на општината и приватни донатори	/
Реконструкција на магистралниот пат М 5	ЕАР	49.200.000

### Тековни проекти

Проект	Донатор	Буџет
Пробивање на улицата „Кукуш“	Буџет на општината	/
Реконструкција на Домот за стари лица „Сју Рајдер“	ИПА-фондови	36.900.000
Индустриска зона Жабени - инфраструктура	Влада на РМ и буџет на општината	/
Кружен тек - Детал 5	Буџет на општината	/
Изградба на споменик на Филип II	Буџет на општината и приватни донатори	/

### Планирани проекти во иднина

Проект
Изградба на мост - „Нов црн мост“
Пречистителна станица
Подземна гаража
Катна гаража





# Општина Богданци



**Адреса на седиштето:**  
Маршал Тито 62  
1484 Богданци



**Контакт:**  
тел. 034/222-333  
факс 034/222-333



**е-пошта:**  
opstina\_bogdanci@mt.net.mk



**интернет страна:**  
www.bogdanci.com

## ЛОКАЦИЈА: ЈУГОИСТОЧЕН РЕГИОН



## Опис на ЕЛС

Општина Богданци со населбите: Богданци, Ѓавато, Селемли и Стојаково спаѓа во југоисточниот регион на Р. Македонија. Зафаќа површина од 11.438 ха. Од западната страна се граничи со општина Гевгелија, северозападно и северно со општина Валандово, а на исток со општината Стар Дојран. Јужната граница на општината се поклопува со државната граница со Р. Грција. Општината е сиромашна со водотеци и извори. Подрачје побогато со вода е алувиумот на р. Вардар каде што се изградени и бунари за водоснабдување и наводнување на обработливите површини. Во близина на населеното место Ѓавато изградени се бунари за водоснабдување на населението во Богданци и Ѓавато и бунари како дел од проектот „Спас на Дојранско Езеро“ за обезбедување дополнителни количини на вода за Дојранското Езеро.

Богданско Поле е под влијание на медитеранско и континентално климатско влијание. Овде е изразена посебна локална клима со изменети медитерански и ублажени умерено континентални обележја, која се манифестира преку доста топли лета и релативно студени зими. Ова подрачје со просечна годишна температура од 14,20 С° спаѓа меѓу најтоплие во Р. Македонија.

Општината Богданци ги опфаќа четирите населени места: Богданци како центар на општината и селата Ѓавато, Селемли и Стојаково. Вкупниот број на жители во општината изнесува 8.707 од кои 68% живеат во градот Богданци.

Почвено-климатските карактеристики на Општината даваат поволни услови за развој на градинарски култури и за подигање на лозови насади. Општината Богданци со соседните општини Гевгелија и Стар Дојран е поврзана со регионалниот пат Р - 111.

Број на жители:	8.707
Број на урбани заедници:	16
Градови:	1
Број на месни заедници:	3
Површина:	114 КМ <sup>2</sup>
Ден на општината:	10-ТИ Октомври Ослободувањето на Богданци.

## Главни компаративни предности на ЕЛС:

Еколошки чиста и здрава средина  
Местоположба (погранично подрачје)  
Изградени човечки ресурси

## Главни приоритети за локален економски развој:

Зачувување на животната средина и одржливо управување со природни ресурси  
Развој на примарното земјоделско производство, поддршка на развој на МСП и на преработувачката индустрија  
Подобрување на квалитетот на животот

## Главни стопански гранки во ЕЛС:

Земјоделство: шумарство  
Производство: градежништво  
Услуги: осигурување

Број на трговски друштва во ЕЛС: 206

## Структура на населението:

Македонци:	92.95 %
Албанци:	0.02 %
Турци:	0.62 %
Роми:	0.01 %
Власи:	0.06 %
Срби:	6.03 %
Бошњаци:	0 %
Останати:	0.31 %

### Локален еколошки акциски план (ЛЕАП): 2004-2011 г.

### Главни еколошки проблеми во ЕЛС: Диви депонии, загадување на водата

Буџет на општината:	(МКД)
Реализиран буџет во 2008 г.:	78.801.333
Проектиран буџет за 2009 г.:	93.609.971
Предвиден буџет за 2010 г.:	98.290.470
Предвиден буџет за 2011 г.:	103.204.993
Предвиден буџет за 2012 г.:	108.365.243

### СОВЕТНИЦИ:

Ристо Шабанов-Богданци  
Мито Манолев-Богданци  
Тони Такашманов-Богданци  
Зоран Пеев-Богданци  
Блаже Шапов-Богдани  
Драгица Вангелова-Богданци  
Илија Карагошев-Стојаково  
Санда Шуклева-Стојаково  
Горан Сламков-Стојаково  
Катерина Чрчева-Богданци  
Душко Енџекчев-Богданци

### СТРУКТУРА И ОРГАНИЗАЦИСКА ПОСТАВЕНОСТ НА ЕЛС

#### Градоначалник:



Ристо Ичков  
партиска припадност: ВМРО-ДПМНЕ  
службен телефон: 034/222-333  
е-пошта: Dr.Ichkov@yahoo.com

Роден е на 10.05.1971 година во Гевгелија. Завршил ветеринарен факултет во Белград во 1997 година. Вработен е во Ветеринарната станица „Напредок“ – Гевгелија од октомври 2002 година, која потоа

преминува во Ветеринарна станица „Прима делвет“ ДОО Гевгелија, се до изборите на 05.04.2009 година. Оженет е и татко на две деца, Марија и Софија.

#### Претседател на Советот:

Душко Енџекчев  
партиска припадност: ВМРО-ДПМНЕ  
службен телефон: 034/213-710

#### Совети на месните/урбаните заедници во општината:

МЗ Селемли

Горѓе Бошков – МЗ Гавото

Горѓе Зафиров – МЗ Стојаково

### Вкупно вработени во ЕЛС: 13

Структура (по образование): основно: 0/ средно: 5/ вишо: 0/ високо: 8/  
магистратура: 0/

Структура (по етничка припадност): Македонци: 13/ Албанци: 0/ Турци:  
0/ Роми: 0/ Срби: 0/ Власи: 0/ Бошњаци: 0/ Останати: 0/

Структура (родова застапеност): Мажи: 4/ Жени: 9/

Старосна структура: до 30 год.: 3/ од 30 до 45: 2/ од 45 до 60: 8/ над 60:  
0/



## ЕЛС ИНДЕКС

Јавно комунално претпријатие: Активно  
Име на ЈКП: ЈПКД „Водовод“ - Богданци  
Адреса на ЈКП: „Маршал Тито“, б.б.  
Директор:  
Горге Дачев

### Образование:

#### Основно образование:

ОУ „Кирил и Методиј“ - Стојаково  
ОУ „Петар Мусев“ - Богданци

#### Средно образование:

СОУ „Богданци“, Богданци

#### Најважни културни настани/ манифестации во општината:

ЈОУ Дом на културата „Бранд Петрушев“ - Богданци

## ПРОЕКТИ НА ЕЛС

Позначајни реализирани проекти во изминатите четири години:

Проект	Донатор	Буџет (МКД)
Реновирање на основно училиште	Норвешка влада	3.382.500
Изградба на главен потисен цевковод	Прекугранична соработка	17.589.000
Набавка на ровокопач	УСАИД и Општина Богданци	3.813.000

### Тековни проекти

Проект	Донатор	Буџет (МКД)
Реконструкција на основно училиште	УСАИД и ПЕП	1.845.000
Реконструкција на локални патишта	Светска банка и Влада на РМ	8.179.500

### Планирани проекти во иднина

Проект
Изградба на водовод за Стојаково
Изградба на канализација во Селемли
Изградба на пречистителна станица





# Општина Боговиње

Komuna e Bogovinës



**Адреса на седиштето:**  
„Скендербег“, 101  
1220 Боговиње



**Контакт:**  
тел. 044/371-500  
факс 044/373-667



**е-пошта:**  
bogovine@komunabogovine.gov.mk



**интернет страна:**  
www.komunabogovine.gov.mk

## ЛОКАЦИЈА: ПОЛОШКИ РЕГИОН



Број на жители:	28.997
Број на урбани заедници:	0
Градови:	0
Број на месни заедници:	16
Површина:	150 КМ <sup>2</sup>
Ден на општината:	22-ри Март Денот кој го симболизира соединувањето на општината Боговиње и општина Камењане и наедно основањето или одржувањето на првата седница на Советот на општината Боговиње.

### Структура на населението:

Македонци:	0.13 %
Албанци:	95.23 %
Турци:	4.08 %
Роми:	0.02 %
Власи:	0 %
Срби:	0 %
Бошњаци:	0.03 %
Останати:	0.51 %



## Опис на ЕЛС

Општина Боговиње е единица на локалната самоуправа, каде граѓаните го остваруваат правото на одлучување на директен начин или преку претставниците. Општината има свој грб и знаме. Општина Боговиње за прв пат е оформена во 1996 година, според планот на територијална поделба, со нејзините поранешни граници од 1950 година. Врз основа на новиот закон за територијана поделба се обединија општина Боговиње и општина Камењане. Општина Боговиње се наоѓа во северозападниот дел на Македонија, на левиот брег од реката Вардар, во подножјето на Шар Планина, во Полошката долина. Тука поминува автопатот Скопје-Тетово-Гостивар, паралалено со него се наоѓа и регионалниот пат, кој ги поврзува општините и населените места покрај подножјето на Шар Планина. Во територијата на општина Боговиње има шест основни училишта и седум подрачни училишта, пет спортски терени, една спортска сала, неколку мотели и ресторанти. Територијата на општина Боговиње изнесува 150 км<sup>2</sup>, се наоѓа на надморска височина од 460 до 1150 метри. Општина Боговиње се граничи со: Тетово, Брвеница, Врапчиште и еден дел се граничи со Косово. Вкупниот број на населението е 28.997 жители, во главно етнички Албанци, кои живеат во 15 населени места од општината.

## Локален економски развој (ЛЕР)

Стратегија за ЛЕР, 2006-2015

## Главни компаративни предности на ЕЛС:

Езерото и реката  
Плодни ниви  
Квалификувани кадри

## Главни приоритети за локален економски развој:

Развој на планинскиот туризам и на стопанскиот сектор  
Подигнување на еколошката свест на граѓаните, чиста животна средина  
Социјална работа

## Главни стопански гранки во ЕЛС:

Земјоделство: агробизнис, шумарство  
Производство: металургија, градежништво, инженерство  
Услуги: транспорт и дистрибуција, ресторани, здравствена заштита

Број на трговски друштва во ЕЛС: 513

## Главни еколошки проблеми во ЕЛС:

Диви депонии

### Буџет на општината: (МКД)

Реализиран буџет во 2008 г.:	45.508.603
Проектиран буџет за 2009 г.:	81.225.845
Предвиден буџет за 2010 г.:	68.696.384
Предвиден буџет за 2011 г.:	72.621.892
Предвиден буџет за 2012 г.:	/

## СОВЕТНИЦИ:

Илзана Ракипи-Пирок  
Алије Адеми-Пирок  
Мујдин Исмаили-Камењане  
Хасан Сејфулаи-Пирок  
Јетмире Реџеџи-Камењане  
Фадил Рамани-Ново Село II  
Имберја Шаќири-Долно Палчиште  
Исак Ајрули-Горно Седларце  
Нурхан Изаири-Долно Палчиште  
Нуриман Тевфику-Камењане  
Ѓулнехаре Имери-Боговиње  
Аднан Адеми-Долно Палчиште  
Мурат Шабани-Пирок  
Садие Арифи-Калник  
Нехат Рамадани-Камењане  
Севди Исмаили-Синичине  
Бујар Даути-Жеровјане  
Јетмир Весели-Долно Палчиште  
Рамије Ајредини-Боговиње

## СТРУКТУРА И ОРГАНИЗАЦИСКА ПОСТАВЕНОСТ НА ЕЛС

### Градоначалник:



Хазби Идризи  
партиска припадност: ДУИ  
службен телефон: 044/371-500  
е-пошта:  
hazbi\_idrizi@komunabogovine.gov.mk

Роден е на 21.03.1959 год. во с. Боговиње, Тетово. Основното училиште го завршува во родното село, додека средното економско

училиште во Гостивар. Дипломирал на Економскиот факултет во Приштина во 1985 год. Во периодот 1985-1995 г. работел како овластен сметководител. Во 1996 год. е избран за претседател на Советот на општината Боговиње. Во периодот 1998-2000 работел како директор на Фондот за локални патишта во општината Тетово. Во март 2005 година е избран за градоначалник на општината Боговиње. Од 2007 до 2008 год. ја вршел должноста директор на ЈКП во општината Боговиње. Во 2009 година повторно е избран за градоначалник на општината Боговиње.

### Претседател на Советот:

Нурхан Изаири  
партиска припадност: ДУИ  
службен телефон: 044/371-500

### Совети на месните/урбаните заедници во општината:

Нехат Алиу - Камењане
Сафет Рамадани - Боговиње
Башким Амети - Раковец
Исен Ферати - Жеровјане
Мурсел Халили - Селце Кеч
Сулејман Бајрами - Ново Село II
Хасан Сејфулахи - Пирок
Хајрула Исмаили - Горно Седларце
- Чифлик
Тефик Кадри - Јеловјани
Шуип Кадриу - Долно Палчиште
Ебил Есати - Горно Палчиште
Гајур Османи - Новак
Шереман Серани - Калник
Абдилкерим Даути - Синичани



## Вкупно вработени во ЕЛС: 34

Структура (по образование): основно: 5/ средно: 10/ вишо: 17/ високо: 0/ магистратура: 0/  
Структура (по етничка припадност): Македонци: 1/ Албанци: 33/  
Турци: 0/ Роми: 0/ Срби: 0/ Власи: 0/ Бошњаци: 0/ Останати: 0/  
Структура (родова застапеност): Мажи: 27/ Жени: 7/  
Старосна структура: до 30 год.: 8/ од 30 до 45: 14/ од 45 до 60: 10/ над 60: 2/

## ОРГАНИЗАЦИСКА ПОСТАВЕНОСТ НА ЕЛС (СЕКТОРИ И ОДДЕЛЕНИЈА)

### СЕКТОРИ

- Сектор за комунални дејности, сообраќај и патишта и заштита на животната средина  
Раководител: Имберли Беќири  
тел: 044/371-500  
вработени: 5
- Сектор за буџет, финансии и локален економски развој
- Сектор за правни прашања

### ОДДЕЛЕНИЈА

- Одделение за инспекција  
вработени: 3
- Одделение за урбанизам и заштита на животната средина  
Раководител: Сервет Џемаили  
тел: 044/371-500  
вработени: 2
- Одделение за комунални дејности, сообраќај и патишта  
Раководител: Кани Абази  
тел: 044/371-500  
вработени: 1
- Одделение за локален економски развој  
вработени: 2
- Одделение за буџет и финансии  
Раководител: Аќим Ајрули  
тел: 044/371-500  
вработени: 7
- Одделение за општи и административни работи  
Раководител: Лирим Абдили  
тел: 044/371-500
- Одделение за правни прашања  
Раководител: Хиријете Куртиши  
тел: 044/371-500  
вработени: 3

## ЕЛС ИНДЕКС

Јавно комунално претпријатие: Активно  
Име на ЈКП: ЈКП „Шари“  
Адреса на ЈКП: ул. „Скендербер“, 101  
тел.:044/371-500  
факс: 044/371-500  
e-mail: nasirmisimi@yahoo.com  
Вид на услуга: Собирање и носење на отпад  
Број на вработени: 12  
Број на корисници: 4.912  
Стапка на наплата на комунални услуги: 44 %  
Директор:  
Амет Џемаили  
044/371-500

### Образование:

#### Основно образование:

ОУ „Дервиш Цара“ - с. Долно Палчиште  
ОУ „11 Октомври“ - с. Ново Село II  
ОУ „Сабедин Бајрами“ - с. Каменјане  
ОУ „Лирија“ - с. Жеровјани  
ОУ „Абдул Фрашери“ - с. Боговиње  
ОУ „Сами Фрашери“ - с. Пирок

#### Здравствена заштита:

ЗТО „Праксис медика“ - с. Каменјане  
ЗТО „Бати медика“ - с. Пирок  
ЗТО „Канус“ - с. Долно Седларце  
ЗТО „Медикор“ - с. Боговиње  
ЗТО „Боговиње“ - с. Боговиње





## ПРОЕКТИ НА ЕЛС

Позначајни реализирани проекти во изминатите четири години:

Проект	Донатор	Буџет (МКД)
Изградба на водовод во с. Жеровјане	Општината	8.874.000
Изградба на водовод во с. Долно Палчиште	Општината и Владата на РМ	1.591.200
Изградба на речно корито во с. Камењани	Општината, Владата на РМ и УНДП	4.069.800
Изградба на спортски терен во с. Ново Село II	Владата на РМ	1.224.000
Изградба на патот во с. Ново Село II	Општината	1.224.000
Изградба на систем за наводнување во с. Горно Седларце	Владата на РМ	3.060.000
Изградба на дел од канализацијата во с. Пирок	Владата на РМ	1.407.600
Изградба на водовод во с. Пирок	Општината и Владата на РМ	1.530.000
Изградба на улицата „Теранда“ во с. Долно Палчиште	Општината и УНДП	918.000
Изградба и реконструкција на локални патишта во општината Боговиње	Општината	12.240.000
Изградба на спортски терен во с. Жеровјани	Општината	918.000
Средување на центарот во с. Боговиње	Општината и УНДП	1.530.000
Изградба на улицата Конопи во с. Пирок	Општината и УНДП	2.142.000
Изградба на речното корито во с. Камењане	Општината	838.400
Изградба на детски центар во Пирок, Боговиње, Камењане и Долно Палчиште	Општината и УНДП	2.509.200
Спроведување на проектите „Водомери“ во Пирок и Камењане	Општината и УНДП	1.897.200
Изградба на тротоари во с. Боговиње	Општината	1.224.000

### Тековни проекти

Проект	Донатор	Буџет (МКД)
Изградба на водовод во с. Пирок	Владата на РМ	16.524.000
Изградба на локален пат во с. Селце Кече	Општината	428.400
Изградба на локалниот пат Палчиште-Калник	Општината	1.224.000
Изградба на локалниот пат во с. Горно Седларце	Општината	2.570.400
Други локални патишта - Одржување, реконструкција и изградба	Општината	27.540.000
Изградба на локалниот пат Боговиње-Жеровјане	Светска банка и Агенција за развој	13.464.000
Изградба на локалниот пат Камењане-Седларце	Светска банка и Агенција за развој	13.464.000

### Планирани проекти во иднина

Проект
Изградба на водовод -Боговиње
Изградба на патот Седларце-Радиовци
Изградба на патот Седларце-Пирок кај индустриската зона
Отворање на патот до езерото на Боговиње
Изградба на системот за наводнување Боговиње
Изградба на системот за наводнување Седларце

## ГРАЃАНСКИ СЕКТОР

Соработка со граѓански организации:

НВО „Амбиенти“, Камењане
--------------------------



# Општина Босилово



**Адреса на седиштето:**  
2431 Босилово



**Контакт:**  
тел. 034/371-600  
факс 034/371-600



**е-пошта:**  
ops.bosilovo@t-home.mk



**интернет страна:**  
www.opstinabosilovo.gov.mk

ЛОКАЦИЈА:  
ЈУГОИСТОЧЕН РЕГИОН



## Опис на ЕЛС

Територијата на општина Босилово се простира на крајниот југоисток од Република Македонија и со еден дел го зазема средишниот дел на Струмичкото Поле додека со другиот дел се издига до сртот на планината Огражден. Општина Босилово се простира на површина од 150 км<sup>2</sup> и се наоѓа на надморска височина од 250 метри. Таа сè граничи со соседните општини: Берово, Струмица, Василево и Ново Село.

Општината има прилично добра географска положба. Се наоѓа на само 7 км. од најголемиот урбан центар во регионот, градот Струмица со кој е поврзан со магистралниот пат М-6 кој воедно ја поврзува општината со граничниот премин со Република Бугарија.

Преку општината води и регионалниот пат спрема Берово кој поминува низ планините Огражден и Малешевските Планини преку кој се заокружува источната кружна патна магистрала.

## Локален економски развој (ЛЕР)

Стратегија за ЛЕР, 2006-2011

## Главни компаративни предности на ЕЛС:

Погодни услови за развој на земјоделството и сточарството

Сообраќајна инфраструктура и поврзаност

Квалификувана работна сила

## Главни приоритети за локален економски развој:

Отворање зона за стопанство во атарот на селото Турново

Урбанизација на земјиштето покрај магистралниот пат М-6 Струмица – граница на Република Бугарија

Агроберза и преработувачки капацитети за земјоделско производство

## Главни стопански гранки во ЕЛС:

Земјоделство: агробизнис, шумарство

Производство: градежништво

Услуги: транспорт и дистрибуција, ресторани, здравствена заштита

**Број на трговски друштва во ЕЛС: 360**

Број на жители:	14.260
Број на урбани заедници:	
Градови:	0
Број на месни заедници:	15
Површина:	150 КМ <sup>2</sup>
Ден на општината:	10-ти Април Со Законот за територијална поделба на Република Македонија е формирана општината Босилово со вкупно 15 населени места. Бидејќи првото нејзино формирање е на 10 Април 1952 година - овој ден се слави и како Ден (празник) на општината.

## Структура на населението:

Македонци:	95.72 %
Албанци:	0 %
Турци:	3.47 %
Роми:	0.17 %
Власи:	0 %
Срби:	0.06 %
Бошњаци:	0 %
Останати:	0.59 %

## Локален еколошки акциски план (ЛЕАП):

2009-2012 г.

## Главни еколошки проблеми во ЕЛС: Диви

депонии, загадување на водата

## Буџет на општината:

(МКД)

Реализиран буџет во 2008 г.:	106.843.089
Проектиран буџет за 2009 г.:	167.943.897
Предвиден буџет за 2010 г.:	/
Предвиден буџет за 2011 г.:	/
Предвиден буџет за 2012 г.:	/

## СТРУКТУРА И ОРГАНИЗАЦИСКА ПОСТАВЕНОСТ НА ЕЛС

### Градоначалник:



Љупчо Колев  
партиска припадност: ВМРО-ДПМНЕ  
службен телефон: 034/371-600  
е-пошта: ops.bosilovo@t-home.mk

Љупчо Колев е роден на 01.11.1960 година во Струмица, живее во с. Турново бр. 192, Општина Босилово. Основното образование го завршил во родното село, средното образование во ДСУ „Јане Сандански“ Струмица. Високо образование завршил на Универзитетот „Св. Кирил и Методиј“ – Економски факултет во 1985 година. Извршувал раководни функции во неколку приватни компании, јавни претпријатија и државни институции. Оженет е, татко на едно дете.

### Претседател на Советот:

Никола Милчев  
партиска припадност: ВМРО-ДПМНЕ  
службен телефон: 070/617-789

### СОВЕТНИЦИ:

Димитар Иванов-Турново  
Илија Насков-Робово  
Македонка Дедејска-Босилово  
Никола Михаилов-Босилово  
Алекса Велков-Бориево  
Горан Пецев-Турново  
Ристо Митров-Иловица  
Елена Маврова-Секирник  
Божана Сирачева-Радово  
Жанко Гуцевски-Бориево  
Томе Киров-Иловица  
Динчо Крстев-Иловица  
Никола Милчев-Моноспитово  
Олга Стоилкова-Моноспитово  
Љупчо Атанасов-Босилово

### Совети на месните/урбаните заедници во општината:

Ванчо Георгиев	Босилово
Никола Стаменов	Иловица
Горги Наков	Штука
Горан Пецев	Турново
Кире Атанасов	Радово
Васил Митров	Секирник
Ристо Јарковски	Бориево
Душко Цолев	Моноспитово
Бошко Митрев	Еднокуќево
Тони Ристов	Робово
Стојан Ристов	Сарај
Размо Ѓурчиновски	Петралинци
Атанас Смиљанов	Гечерлија
Иван Димитров	Дрвош
Тони Јовчев	Старо Балдовци

## Вкупно вработени во ЕЛС: 15

Структура (по образование): основно: 0/ средно: 10/ вишо: 1/  
високо: 4/ магистратура: 0/  
Структура (по етничка припадност): Македонци: 15/ Албанци: 0/  
Турци: 0/ Роми: 0/ Срби: 0/ Власи: 0/ Бошњаци: 0/ Останати: 0/  
Структура (родова застапеност): Мажи: 11/ Жени: 4/  
Старосна структура: до 30 год.: 2/ од 30 до 45: 7/ од 45 до 60: 5/  
над 60: 1/

## ОРГАНИЗАЦИСКА ПОСТАВЕНОСТ НА ЕЛС (СЕКТОРИ И ОДДЕЛЕНИЈА)

### ОДДЕЛЕНИЈА

- Одделение за правни, општи и комунални работи, јавни дејности и ЛЕР  
Раководител: Милан Андонов  
тел: 034/371-600  
вработени: 7
- Одделение за буџет, сметководство и финансии  
вработени: 2
- Одделение за инспекциски работи - инспекторат  
вработени: 6

## ЕЛС ИНДЕКС

Јавно комунално претпријатие: Активно  
Име на ЈКП: Огражден  
Адреса на ЈКП: 2431 Босилово  
тел.: 034/372-220  
Вид на услуга: Собирање и транспортирање  
на отпадот и водоснабдување  
Број на вработени: 20  
Број на корисници: 2.000  
Стапка на наплата на комунални услуги: 80-90 %  
Директор:  
Тони Гражданлиев  
тел. 034/372-220

## Образование:

### Основно образование:

ЦОУ „Кирил и Методиј“ - Иловица  
ЦОУ „Гоце Делчев“ - Босилово

### Здравствена заштита:

Тања Џонлага - Иловица  
Даница Георгиева - Моноспитово  
ПЗУ Василка Бујуклиева - Секирник  
ПЗУ Василка Бујуклиева - Турново  
ПЗУ Зорица Дрвошанова-Николова - Босилово  
ПЗУ Панчо Адвокатовски - Босилово

### Култура:

„Русалии“ – играорната машка група ги прикажува традициите на бегалците од Егејска Македонија - Секирник  
„Гоце Делчев“ – со играорна машка и женска група, пејачка женска и машка група и драмска група - Босилово

## ПРОЕКТИ НА ЕЛС

Позначајни реализирани проекти во изминатите четири години:

Проект	Донатор	Буџет (МКД)
Изградба на училишна зграда во Гечерлија	Влада на Норвешка	3.300.000
Заедничка локална администрација	УНДП	24.500.000
Изработка на ЛЕАП (Акциски план за животната средина)	РЕЦ – Регионален центар за животна средина	3.000.000
Развој на екорурален туризам во општината Босилово	ЕАР - Европска агенција за реконструкција	11.600.000

### Тековни проекти

Проект	Донатор	Буџет (МКД)
Втора компонента - спроведување на ЛЕАП (финансирање на еден проблем од него)	РЕЦ – РМ Скопје и СИДА – Шведска	2.767.500

### Планирани проекти во иднина

Проект
Пат за Моноспитовско Блато, природен музеј во Моноспитово и набавка на минибус за рурален туризам во општината Босилово
Изградба на пат Еднокуќево - Моноспитово



## ГРАЃАНСКИ СЕКТОР

Соработка со граѓански организации:

ЕД Бреза - Босилово
ЕД Извор - Радово
ЕД „Бреза“ Босилово
ЕД „Извор“ Радово



# Општина Брвеница

Komuna e Bërvenicës



**Адреса на седиштето:**  
„Маршал Тито“ бб  
1216 Брвеница



**Контакт:**  
тел. 044/456-005  
факс 044/456-670



**е-пошта:**  
komuna.brvenices@gmail.com



**интернет страна:**  
www.brvenica.gov.mk

**ЛОКАЦИЈА:**  
ПОЛОШКИ РЕГИОН



Број на жители:	15.855
Број на урбани заедници:	0
Градови:	0
Број на месни заедници:	11
Површина:	158 КМ <sup>2</sup>
Ден на општината:	17-ти Декември Денот на основањето на општината Брвеница.

#### Структура на населението:

Македонци:	37.53 %
Албанци:	61.62 %
Турци:	0 %
Роми:	0 %
Власи:	0 %
Срби:	0.49 %
Бошњаци:	0.01 %
Останати:	0.35 %



### Опис на ЕЛС

Општина Брвеница се наоѓа на југот од Тетово и се наоѓа на централниот дел од Полошкото поле, едно од најплодните полиња во Република Македонија, додека на запад, се протега на падините од Сува Планина. Општина Брвеница се протега на 158 км<sup>2</sup>. Аграрната површина опфаќа околу 14.854 хектари. Во општина Брвеница се вкрстосува медитеранската и континенталната клима, со меки зими и топли лета. Најголемиот дел од општината се протега во Полошкото поле, која се наоѓа меѓу Шар Планина и Сува Планина. Климата е поволна за живот и агрокултура.

### Локален економски развој (ЛЕР)

Стратегија за ЛЕР, 2008-2013

### Главни компаративни предности на ЕЛС:

Родова еднаквост  
Граѓанско општество  
Одржлива животна средина

### Главни приоритети за локален економски развој:

Развој на инфраструктурата  
Развој на здравството и социјална заштита  
Развој на економијата и аграрот

### Главни стопански гранки во ЕЛС:

Земјоделство: агробизнис, шумарство  
Производство: текстил, градежништво  
Услуги: транспорт и дистрибуција, ресторани, здравствена заштита

## Стратешки/Плански документи на општината:

Наслов	Период
Локален акциски план за животна средина	2009-2014
Стратегија за локален економски развој	2008-2013
Акциски план за локален економски развој	2009-2012

## Локален еколошки акциски план (ЛЕАП):

2009-2014 г.

## Главни еколошки проблеми во ЕЛС:

Диви депонии, загадување на водата

## Буџет на општината:

(МКД)

Реализиран буџет во 2008 г.:	94.203.461
Проектиран буџет за 2009 г.:	102.365.320
Предвиден буџет за 2010 г.:	107.995.413
Предвиден буџет за 2011 г.:	113.625.505
Предвиден буџет за 2012 г.:	/

## СТРУКТУРА И ОРГАНИЗАЦИСКА ПОСТАВЕНОСТ НА ЕЛС

### Градоначалник:



Енвер Пајазити  
 партиска припадност: ДУИ  
 службен телефон: 044/456-005  
 е-пошта: komuna.brvenices@gmail.com

Основното училиште го завршува во с. Челопек, додека гимназијата „Кирил Пејчиновиќ“ во Тетово. Дипломирал на Факултетот за ветерина на Универзитетот во Сараево. До 1990 година работеше како ветеринар, додека од 1991 год., се занимава со сопствен бизнис и оттогаш се покажал како добар бизнисмен и со ова се занимава и денес. Од 2002 до 2005 год. ја вршеше должноста директор на осигурителната компанија „СИГМА“. Во политиката се вклучува во 2009 година и на локалните избори е избран за градоначалник на општината Брвеница од редовите на ДУИ. Бил вклучен во разни дејности и секогаш го дал својот придонес за жителите на општината Брвеница и исто така и во овој мандат ќе им служи на сите жители на општината, без разлика на нивната верска или етничка припадност.

### Претседател на Советот:

Хисније Река  
 партиска припадност: ДУИ  
 службен телефон: 044/456-005

## СОВЕТНИЦИ:

Џелил Азизи-Гургурница  
 Петре Новески-Брвеница  
 Наташа Стојчевска-Брвеница  
 Бобан Милевски-Брвеница  
 Петре Петрески-Брвеница  
 Магдалена Горѓевска-Долно Седларце  
 Илчо Јакимовски-Брвеница  
 Милорад Зафировски-Брвеница  
 Бујар Бајрами-Нов Челопек  
 Недиме Салаи-Теново  
 Наим Шабани-Милетино  
 Сани Арифи-Горни Челопек  
 Лумније Зибери-Радиовце  
 Илир Абдирахмани-Милетино  
 Хисније Река-Горни Челопек

### Совети на месните/урбаните заедници во општината:

Светислав Јовановски - Долно Седларце

Миле Глишиќ - Брвеница

Сулејман Реџеџи - Гургурница

Бране Стојчески - Волковија

Димче Димчески - Стенче

Сулејман Шефиќи - Теново

Муса Зибери - Радиовце

Александар Костоски - Блаце

Неџат Ајрулаи - Милетино

Изахир Илјази - Горни Челопек

Назиф Казими - Нов Челопек

## Вкупно вработени во ЕЛС: 16

Структура (по образование): основно: 1/ средно: 3/ вишо: 1/ високо: 11/ магистратура: 0/

Структура (по етничка припадност): Македонци: 6/ Албанци: 10/ Турци: 0/ Роми: 0/ Срби: 0/ Власи: 0/ Бошњаци: 0/ Останати: 0/

Структура (родова застапеност): Мажи: 9/ Жени: 7/

Старосна структура: до 30 год.: 2/ од 30 до 45: 6/ од 45 до 60: 8/ над 60: 0/



## ОРГАНИЗАЦИСКА ПОСТАВЕНОСТ НА ЕЛС (СЕКТОРИ И ОДДЕЛЕНИЈА)

### СЕКТОРИ

- Сектор за комунални работи, урбанизам и заштита на животната средина, сообраќај и патишта вработени: 1
- Сектор за правни работи, финансии и општи работи и ЛЕР вработени: 13

### ОДДЕЛЕНИЈА

- Одделение за урбанизам и инспекција вработени: 3
- Одделение за комунални работи
- Одделение за буџет, финансии и ЛЕР  
Раководител: Ибрахим Ајдини  
тел: 044/456-005  
вработени: 4
- Одделение за правни и општи работи  
Раководител: Менка Неделковска  
тел: 044/456-005  
вработени: 9

## ЕЛС ИНДЕКС

Јавно комунално претпријатие: Активно  
Име на ЈКП: „Вардар“  
Адреса на ЈКП: ул. „Маршал Тито“, б.б.  
тел.: 044/456-030  
факс: 044/456-030  
Вид на услуга: Водоснабдување со вода за пиење  
Број на вработени: 5  
Број на корисници: 1.200  
Стапка на наплата на комунални услуги: 80 %  
Директор:  
Трипун Ристески  
044/456-030

### Образование:

#### Основно образование:

ОУ „Коста Рацин“ - с. Брвеница  
ОУ „Гоце Делчев“ - с. Стенче  
ОУ „7 Март“ - с. Челопек

#### Здравствена заштита:

Здравствена приватна организација - с. Брвеница  
Здравствена приватна организација - с. Челопек  
Здравствена приватна организација - с. Челопек  
Здравствена организација - с. Брвеница  
Здравствена организација - с. Челопек

#### Култура:

КУД „Брвеница“ - с. Брвеница

## ПРОЕКТИ НА ЕЛС

Позначајни реализирани проекти во изминатите четири години:

Проект	Донатор	Буџет (МКД)
Реконструкција на два тротоари во с. Радиовце	ЗОРС-АЛКА, Скопје	367.200
Рекреативен парк за деца во с. Долно Седларце	ЗОРС-АЛКА, Скопје и општината Брвеница	358.020
Замена на прозорците во ОУ „Гоце Делчев“ во с. Стенче	ЗОРС-АЛКА, Скопје и општината Брвеница	336.600
Реконструкција на покривот и замена на прозорците во ОУ „7 Март“ во с. Челопек	Амбасада на Јапонија, УСАИД и општината Брвеница	4.590.000
Изградба на локалниот пат Челопек-Стримница	Општина Брвеница и МЗ на Нов Челопек	10.946.355

### Тековни проекти

Проект	Донатор	Буџет (МКД)
Изградба на фекална канализација во с. Челопек	Министерство за локална самоуправа	7.961.018
Изградба на атмосферска канализација во с. Нов Челопек	Министерство за животна средина и просторно планирање	11.003.760
Измена на прозорците во ОУ во с. Долно Седларце	ЗОРС-АЛКА, Скопје	336.600

### Планирани проекти во иднина

Проект
Регулирање/изградба на фекална канализација од с. Нов Челопек до с. Блаце

## ГРАЃАНСКИ СЕКТОР

Соработка со граѓански организации:

Проект
Организација на хендикепираните
Организација на земјоделците
Организација на пчеларите „Дрен“





# Општина Валандово



**Адреса на седиштето:**  
Иво Лола Рибар бб  
2460 Валандово



**Контакт:**  
тел. 034/382-007  
факс 034/382-044



**е-пошта:**  
valandovo@valandovo.gov.mk



**интернет страна:**  
www.valandovo.gov.mk

## ЛОКАЦИЈА: ЈУГОИСТОЧЕН РЕГИОН



### Опис на ЕЛС

Валандово е урбана општина и се наоѓа во југоисточниот дел на Р.Македонија. Според апсолутната надморска височина, е една од најниските во државата, со просечна надморска височина од 226м. Населбите се распоредени долж течението на реката Вардар, на нејзиниот лев брег, како и во подножјето на планината Плавуш.

### Локален економски развој (ЛЕР)

Стратегија за ЛЕР, 2008-2013

### Профил на општината: 2008-2013

### Главни компаративни предности на ЕЛС:

Местоположба (Близина до гранични премини за Р.Грција и Р.Бугарија)  
Климатски услови  
Поволни услови за инвестирање

### Главни приоритети за локален економски развој:

Развој на примарно и секундарно земјоделско производство  
Подобрување на квалитетот на живеење  
Заштита на животната средина

### Главни стопански гранки во ЕЛС:

Земјоделство: агробизнис  
Производство: текстил  
Услуги: транспорт и дистрибуција, ресторани, осигурување, банки, здравствена заштита, медиуми, туризам

### Број на трговски друштва во ЕЛС: 302

Број на жители:	11.890
Број на урбани заедници:	1
Градови:	1
Број на месни заедници:	16
Површина:	331 КМ <sup>2</sup>
Ден на општината:	6-ти Ноември На 6-ти Ноември 1944 година единиците на Четвртата македонска ударна бригада, кои дејствуваа во составот на 51 дивизија, ги ослободија градот и населените места во општината од фашистичкиот окупатор.

### Структура на населението:

Македонци:	82.67 %
Албанци:	0 %
Турци:	11.21 %
Роми:	0.27 %
Власи:	0.01 %
Срби:	5.27 %
Бошњаци:	0.01 %
Останати:	0.45 %



## Стратешки/Плански документи на општината:

Потстратегија за рурален развој

2008-2013

### Локален еколошки акциски план (ЛЕАП):

2009-2015 г.

### Главни еколошки проблеми во ЕЛС:

Диви депонии, загадување на водата

### Буџет на општината:

	МКД
Реализиран буџет во 2008 г.:	125.499.649
Проектиран буџет за 2009 г.:	133.896.340
Предвиден буџет за 2010 г.:	133.896.340
Предвиден буџет за 2011 г.:	133.896.340
Предвиден буџет за 2012 г.:	/

## СТРУКТУРА И ОРГАНИЗАЦИСКА ПОСТАВЕНОСТ НА ЕЛС

### Градоначалник:



Николче Чурлиновски  
партишка припадност: ВМРО-ДПМНЕ  
службен телефон: 034/382-044  
е-пошта:  
gradonacalnik@valandovo.gov.mk

Роден е на 02.08.1958 година во Врање. Живее во с. Пирава, општина Валандово. Женет е и татко на две деца. Лекар-специјалист по училишна медицина. До 2005 година бил претседател на Месната заедница во с. Пирава, од 2005 година е градоначалник на општината Валандово.

### Претседател на Советот:

Ѓоко Камчев

партишка припадност: ВМРО-ДПМНЕ  
службен телефон: 034/381-538

## СОВЕТНИЦИ:

Глигор Дончев-с. Пирава  
Тони Пандев-с. Јосифово  
Васко Узунов-Валандово  
Благој Ташев-Валандово  
Никола Ефремовски-с. Марвинци  
Александар Николов-с. Пирава  
Младен Спасов-Валандово  
Драги Михајлов-с. Јосифово  
Тања Занова-Валандово  
Андромаше Милошевска-Валандово  
Мусамедин Амедов-с. Башибос  
Ѓоко Камчев-Валандово  
Љубица Невеселова-с. Удово  
Владо Дулгеров-Валандово  
Васко Количев-с. Удово

### Совети на месните/урбаните заедници во општината:

Славе Крстев - Пирава

Панчо Танчев - Собри

Смаил Омеров - Прстен

Назми Зулфикаров - Чалакли

Миодраг Готик - Марвинци

Јордан Пршкарски - Рабово

Томе Бачев - Брајковци

Асим Далипов - Калково

Раде Николов - Јосифово

Кане Јанев - Балиници

Али Алиев - Башибос

Зоран Буров - Грчиште

Џелал Асанов - Дедели

Али Келешов - Казандол

Борис Таневски - Валандово

Бранко Трајков - Удово

## Вкупно вработени во ЕЛС: 24

Структура (по образование): основно: 1/ средно: 13/ вишо: 1/ високо:

9/ магистратура: 0/

Структура (по етничка припадност): Македонци: 24/ Албанци: 0/

Турци: 0/ Роми: 0/ Срби: 0/ Власи: 0/ Бошњаци: 0/ Останати: 0/

Структура (родова застапеност): Мажи: 12/ Жени: 12/

Старосна структура: до 30 год.: 2/ од 30 до 45: 7/ од 45 до 60: 15/



## ОРГАНИЗАЦИСКА ПОСТАВЕНОСТ НА ЕЛС (СЕКТОРИ И ОДДЕЛЕНИЈА)

### ОДДЕЛЕНИЈА

- Одделение за инспекциски работи - инспекторат  
Раководител: Владимир Павловски  
тел: 034/382-007  
вработени: 3
- Одделение за урбанизам, комунални дејности и заштита на животната средина  
тел: 034/382-007  
вработени: 3
- Одделение за правни, општи и општествени работи  
Раководител: Боро Киров  
тел: 034/382-007  
вработени: 9
- Одделение за финансии и локален економски развој  
Раководител: Весна Кецојевиќ  
тел: 034/382-007  
вработени: 6

### ЕЛС ИНДЕКС

Јавно комунално претпријатие: Активно  
Име на ЈКП: „Комунален сервис“ – Валандово  
Адреса на ЈКП: „Ленинова“, б.б.  
тел.:034/381-538  
факс: 034/381-538  
Број на вработени: 22  
Директор:  
Гоко Камчев  
тел. 034/381-538

### Подрачни едници на министерствата на РМ во ЕЛС:

**Министерство за внатрешни работи,  
Министерство за одбрана, Министерство  
за правда, Министерство за економија,  
Министерство за труд и социјална политика,  
Министерство за финансии**

### Образование:

#### Основно образование:

ООУ „Страшо Пинџур“  
ООУ „Јосип Броз Тито“

#### Средно образование:

СОУ „Гоце Делчев“

#### Здравствена заштита:

ЈЗУ Здравствен дом „Здравје“

#### Култура:

Дом на културата „25 Мај“

#### Најважни културни настани / манифестации во општината:

Фестивал на новосоздадена македонска песна - Фолк фест Валандово;  
Ликовна колонија;  
Стопанско-културна манифестација „Валандовска ракијада“

#### Противпожарна заштита:

Противпожарна единица  
тел.: 034/382-793  
факс: 034/382-793

## ПРОЕКТИ НА ЕЛС

Позначајни реализирани проекти во изминатите четири години:

Проект	Донатор	Буџет (МКД)
Едношалтерски систем	ЕАР	3.690.000
Водич на микрорегионот	ГТЗ	307.500
Инвестициски водич	ГТЗ	922.500
Уредување на извор	ГТЗ	615.000
Фекална канализација во с. Пирава	Буџет на РМ и Општина Валандово	36.900.000

### Тековни проекти

Проект	Донатор	Буџет (МКД)
Стратегија за ЛЕР	УСАИД	615.000
Проект во образованието	ЦИС	1.230.000
ЛЕАП	РЕЦ	3.075.000

### Планирани проекти во иднина

Проект
Форум во заедницата
Замена на потисен цевковод

## ГРАЃАНСКИ СЕКТОР

Соработка со граѓански организации:

ЕД „Калинка“
„Алаванд“ Валандово
ЕД „Калинка“



# Општина Василево



**Адреса на седиштето:**  
2411 Василево



**Контакт:**  
тел. 034/350-444  
факс 034/353-007



**е-пошта:**  
opstinavasilevo@opstinavasilevo.gov.mk



**интернет страна:**  
www.opstinavasilevo.gov.mk

## ЛОКАЦИЈА: ЈУГОИСТОЧЕН РЕГИОН



Број на жители:	12.122
Број на урбани заедници:	0
Градови:	0
Број на месни заедници:	15
Површина:	220 КМ <sup>2</sup>
Ден на општината:	16-ти Декември Датум на конституирањето на првиот совет на општината Василево според Законот за територијалната поделба од 1996 година.

### Структура на населението:

Македонци:	82.15 %
Албанци:	0 %
Турци:	17.28 %
Роми:	0.04 %
Власи:	0.01 %
Срби:	0.03 %
Бошњаци:	0.01 %
Останати:	0.48 %



## Опис на ЕЛС

Територијата на Општина Василево го зафаќа северозападниот дел од Струмичкото Поле опфаќајќи го средишното сливно подрачје на Рената Струмица. Општина Василево има 18 населени места во кои живеат 12.122 жители, според пописот од 2002 година. Ако оваа бројка се спреди со претходниот попис од 1994 година, се гледа дека населението во општината е во пораст и тоа за 6,25%. Во општина Василево преовладува младата популација и работо-способното население што е многу важен предуслов за секаков вид на развој на општината. Вкупната површина на територијата на општината е 220 км<sup>2</sup>. Во правец на северозападниот срт на Огражден се наоѓа водената акумулација Турија и регионалната депонија за цврст комунален отпад. Аграрната површина на општина Василево изнесува 16.091 ха, од кои 6.773 ха или 42,1% се обработливо земјиште, 1.082 ха или 11,2% се пасишта, додека 7.516 ха или 46,7% се шуми.

## Локален економски развој (ЛЕР)

Стратегија за ЛЕР, 2006-2011

## Главни компаративни предности на ЕЛС:

Идеална локација покрај регионалниот пат М6 за развој на индустрија  
Природно богатство со вода (брана Турија)  
Производство на земјоделски и овошни производи

## Главни приоритети за локален економски развој:

Откупни пунктови за земјоделски производи  
Едукација на земјоделците за организирано производство  
Преработувачки капацитети за земјоделски производи и друго

## Главни стопански гранки во ЕЛС:

Земјоделство: агробизнис, рибарство, шумарство  
Производство: текстил

Број на трговски друштва во ЕЛС: 268

## Локален еколошки акциски план (ЛЕАП): 2008-2012 г.

### Главни еколошки проблеми во ЕЛС:

Диви депонии, загадување на водата

### Буџет на општината: (МКД)

Реализиран буџет во 2008 г.:	61.745.165
Проектиран буџет за 2009 г.:	130.195.935
Предвиден буџет за 2010 г.:	143.215.529
Предвиден буџет за 2011 г.:	153.628.242
Предвиден буџет за 2012 г.:	165.000.000

## СОВЕТНИЦИ:

Ацо Ристов-Владиевци  
Зуица Печеникова-Ангелци  
Тодор Митев-Василево  
Сашко Атанасов-Пиперево  
Марионка Георгиева-Градошорци  
Душко Атанасов-Василево  
Рамадан Салиев-Градошорци  
Дајанчо Ефтимов-Ангелци  
Наташа Трајкова-Сушево  
Трајче Гичев-Владиевци  
Ристо Костов-Василево  
Жаклина Тачовска-Градошорци  
Ѓорѓи Цонев-Доброшинци  
Зоран Трајков-Пиперево  
Лилјана Соларова-Василево

## СТРУКТУРА И ОРГАНИЗАЦИСКА ПОСТАВЕНОСТ НА ЕЛС

### Градоначалник:



Ванчо Стојанов  
партиска припадност: ВМРО-ДПМНЕ  
службен телефон: 034/354-444

Градоначалник на општината Василево е Ванчо Стојанов. Роден е на 1 јануару 1967 год. Оженет е и татко на две деца. Основно образование завршил во ОУ „Гоце Делчев“, Василево, а средно во

Средното медицинско училиште „Панче Караѓозов“ Скопје, дипломирал како лабораториски аналитичар на Високата медицинска школа во Битола. Раководител е на Клиничко-биохемиската лабораторија во Медицинскиот центар Струмица. Градоначалник е од март 2009 година.

### Претседател на Советот:

Лилјана Соларова  
партиска припадност: ВМРО-ДПМНЕ

### Совети на месните/урбаните заедници во општината:

Драги Пандев - Пиперево

Ристо Петров - Градошорци

Крсто Ристов - Доброшинци

Коце Василев - Дукатино

Јусуф Дестанов - Висока Маала

Маңчо Лазаров - Чанаклија

Зоран Божинов - Ангелци

Слободан Василев - Владиевци

Ванчо Гогов - Сушево

Димчо Тренов - Радичево

Васе Трајков - Василево

Миле Јанакиев - Требиchino

Гордан Цеков - Седларци

Костадин Ристов - Нова Маала

Петре Партиков - Едрениково



## Вкупно вработени во ЕЛС: 23

Структура (по образование): не се доставени податоци  
Структура (по етничка припадност): Македонци: 23/ Албанци: 0/  
Турци: 0/ Роми: 0/ Срби: 0/ Власи: 0/ Бошњаци: 0/ Останати: 0/  
Структура (родова застапеност): Мажи: 12/ Жени: 11/  
Старосна структура: не се доставени податоци

## ОРГАНИЗАЦИСКА ПОСТАВЕНОСТ НА ЕЛС (СЕКТОРИ И ОДДЕЛЕНИЈА)

### ОДДЕЛЕНИЈА

- Одделение за финансии, буџет, даноци, такси и локален економски развој вработени: 6
- Одделение за нормативно-правни работи и дејности  
Раководител: Каролина Додевска вработени: 5
- Одделение за внатрешна ревизија вработени: 1
- Одделение за управување со човечките ресурси и општи работи  
Раководител: Вера Манчева-Ангелова вработени: 6
- Одделение за комунални дејности и уредување на градежното земјиште  
Раководител: Бранко Андонов  
тел: 034/354-444  
вработени: 2

## ЕЛС ИНДЕКС

Јавно комунално претпријатие: Активно  
Име на ЈКП: „Турија“  
Адреса на ЈКП: Василево  
тел.:034/353-901  
Вид на услуга: Собирање на комуналниот отпад,  
достава на вода за пиење  
Број на вработени: 15  
Број на корисници: 1.400  
Стапка на наплата на комунални услуги: 75 %  
Директор:  
Игорчо Илиев  
034/353-901

## ГРАЃАНСКИ СЕКТОР

### Соработка со граѓански организации:

„Екумена“
„Роса“
ЗЗП „Агро сојуз“ Василево

### Образование:

#### Основно образование:

ОУ „Гоце Делчев“ - Нова Маала, б.б.  
ОУ „Гоце Делчев“ - Василево, б.б.

#### Култура:

Дом на културата Нова Маала - с. Нова Маала  
Дом на културата Радичево - с. Радичево  
Дом на културата Градошорци - с. Градошорци  
Дом на културата Ангелци - с. Ангелци  
Дом на културата Пиперево - с. Пиперево  
Дом на културата Василево - с. Василево

#### Најважни културни настани/манifestации во општината

16 Декември - Ден на општината  
4-дневен велигденски турнир  
27 Октомври - Формирање на првиот околински народно ослободителен одбор  
19 Јули - Среќавање на напредната младина од младинските организации на Струмица и Радовиш  
9 Февруари - Ден на празот (Празијада)  
4 Мај - Патронат на ООУ „Гоце Делчев“

## ПРОЕКТИ НА ЕЛС

### Позначајни реализирани проекти во изминатите четири години:

Проект	Донатор	Буџет (МКД)
Водовод Добрашинци	Министерство за транспорт и врски	6.150.000
Трафостаница Добрашинци	Германска амбасада	615.000
Пречистителна станица Висока Маала	ТИКА	615.000
Парно греење во ООУ „Гоце Делчев“	УСАИД	2.152.500
Водовод Ангелци-Василево-Градошорци	КАРДС	32.595.000
Локален пат Василево-Пиперево	УСАИД	3.075.000

### Тековни проекти

Проект	Донатор	Буџет (МКД)
Изградба на фудбалско игралиште Василево	Агенција за млади и спорт	307.500
Изградба на фудбалско игралиште Градошорци	Општина Василево	541.200
Изградба на спортска сала	Агенција за млади и спорт	6.150.000

### Планирани проекти во иднина

Проект
Асфалтирање на локалниот пат Ангелци-Седларци
Асфалтирање на локалниот пат Доброшинци-Висока Маала
Асфалтирање на локалниот пат Градошорци-Едрениково
Асфалтирање на регионалниот пат М6 Доброшинци
Асфалтирање на локалниот пат Чанаклија-Гечерлија
Изградба на фекална и атмосферска канализација во индустриската зона



# Општина Вевчани



**Адреса на седиштето:**  
6535 с. Вевчани



**Контакт:**  
тел. 046/784-640  
факс 046/784-641



**е-пошта:**  
opstinavevcani@yahoo.com



**интернет страна:**  
www.vevcani.gov.mk

## ЛОКАЦИЈА: ЈУГОЗАПАДЕН РЕГИОН



### Опис на ЕЛС

Општина Вевчани се наоѓа на само 15 км од Охридското Езеро, сместено е под падините на Јабланица, во југозападниот дел на Република Македонија. Вевчани брои 550 постојани домаќинства со 2.433 жители и околу 300 викенд куќи. Вевчани изобилува со голем број природни реткости и локалитети. Посебен белег му дава водата, која може да се види на секаде, но најдоминантна е во локалитетот „Вевчански извори“ – споменик на природата. Големо природно богатство се и шумите и живиот свет во нив, како и големиот број излетнички места.

Вевчани изобилува со природни терени за зимски спортови.

Вевчани е познато и по културното богатство, како што е старата архитектура која што вевчанци ја носеле од разни краеве на светот каде што печалбареле.

Вевчани брои 19 цркви, манастири и параклиси, а централно место зазема црквата Св.Никола која е осветена 1876 година, а во која посебно место зазема иконостасот изработен од познатиот Дичо Зограф со тајфата, како и манастирот Св.Спас кој се наоѓа на надморска висина од 1.310 м.

Специфичноста и посебноста на вевчанскиот идентитет се гледа и низ призмата на Вевчанскиот карневал, Референдумот за прогласување на Република Вевчани во 1992 година, сопствените пасоши и пари (личници).

### Локален економски развој (ЛЕР)

Стратегија за ЛЕР, 2008-2013

### Главни компаративни предности на ЕЛС:

Местоположба и близина на Охридското езеро и градовите Струга и Охрид  
Здрава и чиста животна средина  
Живописни предели

### Главни приоритети за локален економски развој:

Туризам  
Животна средина  
Стопанство

### Главни стопански гранки во ЕЛС:

Земјоделство: агробизнис  
Производство: текстил, градежништво  
Услуги: ресторани, туризам, здравствена заштита

Број на трговски друштва во ЕЛС: 122

Број на жители:	2.433
Број на урбани заедници:	1
Градови:	0
Број на месни заедници:	1
Површина:	35 КМ <sup>2</sup>
Ден на општината:	14-ти Јануари Вевчански карневал - Традиција стара 1 400 години.

#### Структура на населението:

Македонци:	99.42 %
Албанци:	0.12 %
Турци:	0 %
Роми:	0 %
Власи:	0.04 %
Срби:	0.12 %
Бошњаци:	0 %
Останати:	0.29 %

## Стратешки/Плански документи на општината:

Наслов	Период
Зелена агенда	2008-2013

## Главни еколошки проблеми во ЕЛС:

диви депонии

## СТРУКТУРА И ОРГАНИЗАЦИСКА ПОСТАВЕНОСТ НА ЕЛС

### Градоначалник:



Перо Илиески  
партиска припадност: ВМРО-ДПМНЕ  
службен телефон: 046/784-640  
е-пошта: opstinavevcani@yahoo.com

Роден е на 05.06.1968 година. Дипломирал на Шумарскиот факултет во Скопје. Оженет е, татко на две деца. На функцијата градоначалник доаѓа од позиција

на раководител на ПШС „Јабланица“ – Струга.

Перо Илиески е градоначалник на општината Вевчани од април 2009 г., избран на непосредни локални избори со мандат од четири години.

### Претседател на Советот:

Сашо Иваноски  
партиска припадност: ВМРО-ДПМНЕ  
службен телефон: 070/ 597-130

### СОВЕТНИЦИ:

Душко Ѓурчески-Вевчани  
Ивица Плушкоски-Вевчани  
Наташа Богоевска-Вевчани  
Симун Лешоски-Вевчани  
Ангелко Пешиноски-Вевчани  
Наташа Ѓорејлиеска-Вевчани  
Ѓорѓи Влајнкиноски-Вевчани  
Наташа Костојчиноска-Вевчани

## Вкупно вработени во ЕЛС: 7

Структура (по образование): основно: 1/ средно: 1/ вишо: 1/ високо: 5/  
магистратура: 0/

Структура (по етничка припадност): Македонци: 6/ Албанци: 0/ Турци:  
0/ Роми: 0/ Срби: 0/ Власи: 0/ Бошњаци: 0/ Останати: 1/

Структура (родова застапеност): Мажи: 2/ Жени: 5/

Старосна структура: до 30 год.: 2/ од 30 до 45: 3/ од 45 до 60: 2/ над 60:  
0/

## ОРГАНИЗАЦИСКА ПОСТАВЕНОСТ НА ЕЛС (СЕКТОРИ И ОДДЕЛЕНИЈА)

### ОДДЕЛЕНИЈА

- Одделение за урбанизам и комунални прашања вработени: 2
- Одделение за човечки ресурси, општи и правни работи вработени: 2
- Одделение за финансирање буџет, лер и административни приходи вработени: 3

## ЕЛС ИНДЕКС

Јавно комунално претпријатие: Активно

Име на ЈКП: Еремија

Адреса на ЈКП: Вевчани

тел.:046/798 633

Вид на услуга: Водоснабдување, комунални услуги, одржување на гробиштата

Број на вработени: 8

Број на корисници: 750

Стапка на наплата на комунални услуги: 72 %

Директор:

Наум Попоски

тел: 046/798-633

### Образование:

#### Основно образование:

ОУ „Страшо Пинџур“ - Вевчани

#### Здравствена заштита:

ЈЗУ Светозар Чочороски - Вевчани

#### Најважни културни настани / манифестации во општината:

Вевчански карневал

## ПРОЕКТИ НА ЕЛС

Позначајни реализирани проекти во изминатите четири години:

Проект	Донатор	Буџет (МКД)
Реконструкција на Пупина куќа	Европска коалиција	5.381.250





# Општина Велес



**Адреса на седиштето:**  
Панко Брашнар 1  
1400 Велес



**Контакт:**  
тел. 043/232-406  
факс 043/232-966



**е-пошта:**  
opve@veles.gov.mk



**интернет страна:**  
www.veles.gov.mk

## ЛОКАЦИЈА: ВАРДАРСКИ РЕГИОН



### Опис на ЕЛС

Во минатото, Велес беше еден од најголемите индустриски центри во поранешна Југославија. Денес, Велес е град на мали и средни претпријатија. Главни стопански гранки: Текстилна индустрија, Прехрамбена индустрија, Металопереработувачка индустрија, Преработка на кожа, Керамичка индустрија, Трговија  
Центар на културниот развој на Македонија град во кој е создадена првата театарска претстава и првото училиште на македонски народен јазик, роден град на најголемиот македонски поет Кочо Рацин, град со богато архитектонско наследство, седиште на Националната асоцијација на градови од Македонија со архитектонско наследство, седиште на Вардарскиот плански регион.

### Локален економски развој (ЛЕР)

Стратегија за ЛЕР, 2003-2020

### Профил на општината: 2012

### Главни компаративни предности на ЕЛС:

Стратешка географска положба како Европска крстосница: (Коридор 10-автопат Е 75, Железница, близина на аеродром)  
Богати природни ресурси: река Вардар, езеро Младост - најголем ресурс за развој на транзитниот туризам во Македонија, најголема во Македонија, заштитени пејсажи  
Административни капацитети

### Главни приоритети за локален економски развој:

Развој на мали и средни претпријатија  
Туризам  
Намалување на невработеноста

### Главни стопански гранки во ЕЛС:

Производство: металургија, текстил, хемиска индустрија, градежништво  
Услуги: транспорт и дистрибуција, ресторани, осигурување, банки

**Број на трговски друштва во ЕЛС: 2.048**

Број на жители:	55.108
Број на урбани заедници:	14
Градови:	0
Број на месни заедници:	19
Површина:	464 КМ <sup>2</sup>
Ден на општината:	9-ти Ноември Ден на ослободување од фашистичката окупација, Традиционално на овој ден се одржува свечена седница на Советот на општината на која Градоначалникот ги презентира постигнатите резултати во работата на локалната самоуправа за период од една година и ги навестува плановите за реализација на нови активности.

### Структура на населението:

Македонци:	84.86 %
Албанци:	4.17 %
Турци:	3.13 %
Роми:	1.45 %
Власи:	0.62 %
Срби:	0.98 %
Бошњаци:	4.37 %
Останати:	0.42 %



## Стратешки/Плански документи на општината:

Наслов	Период
Локална агенда 21 за Општина Велес	2005-2015
Локална агенда 22 (Локален акциски план за прашањето на хендикепот)	2008-2012
Стратегија за воведување на електронска општина	2005-2008
Студија за економски развој на Општина Велес	2001-2010
„DEVELOPMENT OF REMEDIATION PLANS WITH FINANCIAL“ requirements for elimination of industrial hotspots feasibility study – Volume II – МНК Zletovo - Veles	2007-2009

### Локален еколошки акциски план (ЛЕАП):

1997-2007 г.

### Главни еколошки проблеми во ЕЛС:

Диви депонии, загадување на водата, загадување на воздухот

### Буџет на општината:

(МКД)

Реализиран буџет во 2008 г.:	493.682.650
Проектиран буџет за 2009 г.:	620.000.278
Предвиден буџет за 2010 г.:	651.000.292
Предвиден буџет за 2011 г.:	688.200.309
Предвиден буџет за 2012 г.:	/

## СОВЕТНИЦИ:

Елизабета Чуповска-Општина Велес  
 Томе Јаневски-Општина Велес  
 Сашко Димов-Општина Велес  
 Петре Саздов-Општина Велес  
 Панче Иванов-Општина Велес  
 Орданче Тутунџиев-Општина Велес  
 Нафит Исмаили-Општина Велес  
 Мимоза Јовиќ-Општина Велес  
 Марина Мијајлевска-Општина Велес  
 Златко Панчевски-Општина Велес  
 Зоран Горгиев-Општина Велес  
 Љубе Лучков-Општина Велес  
 Драган Димески-Општина Велес  
 Дејан Гавазов-Општина Велес  
 Горан Здравковски-Општина Велес  
 Весна Стојановска Богоевска-Општина Велес  
 Валентина Делиманчева Андреева-Општина Велес  
 Бејхан Мемедов-Општина Велес  
 Асен Прличков-Општина Велес  
 Александар Колев-Општина Велес  
 Данчо Стојановски-Општина Велес  
 Катерина Горѓиева-Општина Велес

Совети на месните/урбаните заедници во општината:	
Симеон Лазов - Трајче Панов	Сејфи Муниши - Сливник
Тоше Петрушев - Алексо Демниевски	Трајко Димов - Слп
Благој Грубор - Шорка	Јованче Митковски - Сујаклари
Санде Апостоловски - Тунел	Стојче Јовановски - Отовица
Мери Перкова - Трајко Капчев	Гоце Зарков - Чолошево
Фиданка Ивановска - Славе Петков	Боте Бузалков - Башино Село
Маријан Гулев - Родна Ивева	Никола Ордевски - Цидимирици
Лазар Атанасов - Нас. Превалец	Борче Станковски - Новачани
Слободан Филиповски - Нас. Дурутовец	Станишко Ангеловски - Мамутчево
Даме Митевски - Керамидна	Максут Бакиовски - Бузалково
Љупчо Јанев - Димче Мирчев	Хусеин Кицара - Оризари
Петар Кипровски - 9-ти Ноември	Зоранчо Петров - Каласлари
Гордан Стојчевски - Богдан Каракоствев	Ивица Стојчевски - Иванковци
Јорданчо Пешиќ - Васа Кошулчева	Тоде Јорданов - Рлевици
Умер Калач - Црквино	Ацо Арсов - Кумарино
Славе Костов - Раштани	Бошко Нешов - Оравец
Димче Богоевски - Рудник	

## СТРУКТУРА И ОРГАНИЗАЦИСКА ПОСТАВЕНОСТ НА ЕЛС

### Градоначалник:



Горан Петров  
 партиска припадност: ВМРО-ДПМНЕ  
 службен телефон: 043/232-966  
 е-пошта: goran.petrov@veles.gov.mk

Роден е 1962 год. во Велес. Дипломиран градежен инженер. Искуство: Приватен градежен сектор, 2006 – пратеник во Собранието на Република Македонија, 2008 - пратеник во Собранието на Република Македонија, 2009 - градоначалник на Општина Велес, член на УО на ЗЕЛС, претседател на Советот за развој на вардарскиот плански регион, претседател на Асоцијацијата на градовите од Македонија со архитектонско наследство.

### Претседател на Советот:

Славчо Чадиџев  
 партиска припадност: ВМРО-ДПМНЕ  
 службен телефон: 043/232-406



## ОРГАНИЗАЦИСКА ПОСТАВЕНОСТ НА ЕЛС (СЕКТОРИ И ОДДЕЛЕНИЈА)

### СЕКТОРИ

- Сектор за правни, финансиски, општествени, развојни и општи работи Раководител: Марија Насова тел: 043/232-406 вработени: 28

### Подрачни единици на министерствата на РМ во ЕЛС:

**Министерство за внатрешни работи, Министерство за одбрана, Министерство за правда, Министерство за економија, Министерство за труд и социјална политика, Министерство за земјоделство, шумарство и водостопанство, Министерство за финансии, Министерство за здравство, Министерство за образование и наука, Министерство за животна средина и просторно планирање**

### ОДДЕЛЕНИЈА

- Одделение за комунална инфраструктура (одговорен за Секторот за урбанизам, комунални работи, сообраќај и заштита на животната средина) Раководител: Костадин Настевски тел: 043/232-406 вработени: 5
- Одделение за правни, општи работи и месна самоуправа Раководител: Пенчо Јаневски тел: 043/232-406 вработени: 15
- Одделение за финансирање, буџет, општински имот и администрирање Раководител: Љупче Андреевски тел: 043/223- 406 вработени: 10
- Одделение за урбанизам, сообраќај и заштита на животната средина Раководител: Зоран Мецановски тел: 043/232-406 вработени: 5
- Одделение за информатичка технологија и ЛЕР Раководител: Сашко Ристовски тел: 043/232-406 вработени: 4
- Одделение за инспекциски надзор Раководител: Славица Переска тел: 043/232-406 вработени: 7
- Одделение за внатрешна ревизија тел: 043/232-406 вработени: 1
- Одделение за човечки ресурси тел: 043/232-406 вработени: 1
- Одделение за образование, култура, здравство, социјална заштита, спорт и соработка со здруженија на граѓани и фондации Раководител: Катица Чадиева тел: 043/232-406 вработени: 2

### ЕЛС ИНДЕКС

Јавно комунално претпријатие: Активно  
Име на ЈКП: Дервен  
Адреса на ЈКП: „Вардарска“, б.б.  
тел.:043/231-011  
факс: 043/222-608  
e-mail: contact@jkr-derven.com.mk  
Вид на услуга: Комунални услуги  
Број на вработени: 255  
Број на корисници: 15.000  
Стапка на наплата на комунални услуги: 80 %  
Директор:  
Горги Коџобашиев  
тел. 043/231-011

Јавно претпријатие: Активно  
Име на ЈП: Парк - Спорт  
Адреса на ЈП: „Алексо Демниевски“, б.б.  
тел.:043/212-912  
факс: 043/212-913  
Вид на услуга: Стопанисување со спортски објекти  
Број на вработени: 6  
Број на корисници: 6.070  
Директор:  
Илија Смилев  
тел. 043/212-912



**Образование:****Основно образование:**

ОМУ „Киро Димов“ - Велес  
 ООУ „Св. Кирил и Методиј“ - Велес  
 ООУ „Стојан Бурчевски Буридан“ - с. Иванковци  
 ООУ „Рајко Жинзифов“ - с. Долно Оризари  
 ООУ „Јордан Х.К.-Џинот“ - Велес  
 ООУ „Васил Главинов“ - Велес  
 ООУ „Благој Кирков“ - Велес  
 ООУ „Блаже Конески“ - Велес

**Средно образование:**

ОССУ „Коле Неделковски“ - Велес  
 ОССУ „Димитрија Чуповски“ - Велес  
 ОСУ „Јовче Тесличков“ - Велес  
 ОСУ Гимназија „Кочо Рацин“ - Велес

**Култура:**

Локална библиотека „Гоце Делчев“ - ул. „Алексо Демниевски“, Велес  
 ЛУ Народен музеј Велес - ул. „Благој Горев“, Велес

**Најважни културни настани / манифестации во општината:**

Меѓународна поетска манифестација „Рацинови средби“;  
 Меѓународен фолклорен фестивал „Велес“  
 Сликарско-нопаничарска колонија  
 „Папрадишки мајстори“  
 Интернационален фестивал на античка драма  
 „Стоби“  
 Велешко културно лето  
 Средби на Бошњаците од Република Македонија

**Противпожарна заштита:**

ТППЕ Велес  
 тел.: 043/232-267

**ГРАЃАНСКИ СЕКТОР****Соработка со граѓански организации:**

Фондација Фокус
ЗГ ЦИР „Виготски“
ЗГ „Аманет“
Стрип-центар на Македонија
ЗРДЗЦП
ЕД „Вила Зора“

**ПРОЕКТИ НА ЕЛС****Позначајни реализирани проекти во изминатите четири години:**

Проект	Донатор	Буџет (МКД)
Црковно-народна кујна	МЦМС, МПЦ	1.801.089
Модел на македонска општина	УНДП	
Енергетска ефикасност во уличното осветлување		999.990
Реконструкција на објектот за преселба на локалната библиотека и уредување на сала за културни настани		16.000.024
Најдобри практики на општините	Совет на Европа	
Етика на локално ниво	Совет на Европа	
Уредување на Младинскиот парк	Јавно приватно партнерство Општина Велес, НВО и бизнис-сектор	1.599.984
Граѓански сервис-центар – едношалтерски систем на услуги	УСАИД	1.752.504
Изградба на инфраструктура во Индустриската зона Речани 2	ЕУ преку ЕАР - за реализација на проектот се вложени средства од наградата што општината ја доби во програмата на ЕУ - Награда за општините 2006	12.115.500
Колекторски систем со филтер-станица крај езерото Младост	ЕУ преку ЕАР	36.900.000

**Тековни проекти**

Проект	Донатор	Буџет (МКД)
Поддршка на процесот на децентрализација СУДЕП (опремување на Граѓанскиот сервис центар - Велес и истурена канцеларија во Горно Оризари со нова канцелариска и техничка опрема и отворање на две нови истурени канцеларии во Бузалково и во Иванковци)	ЕУ	
Изградба на нова театарска зграда	Министерство за култура на Република Македонија	123.000.000
Граѓански информатор за услуги	МЦМС	155.472
Зајакнување на капацитетите за борба против корупцијата и воведување ИСО стандард за квалитет	УНДП	

**Планирани проекти во иднина**

Проект
Изградба на градска гасоводна мрежа
Проширување на индустриските зони Речани 2 и УЗУС
Индустриска зона Каласлари
Изградба на регионална депонија за управување со цврстиот комунален отпад
Изградба на аквапарк на локација до езерото Младост (Коридор 10, автопат Е-75)
Изградба на трговски деловен центар



# Општина Винаца

**Адреса на седиштето:**

Бел Камен бб  
2310 Винаца

**Контакт:**

тел. 033/361-945  
факс 033/363-294

**е-пошта:**

ovinica@t-home.mk

**интернет страна:**

www.opstinavinica.gov.mk

## ЛОКАЦИЈА: ИСТОЧЕН РЕГИОН



### Опис на ЕЛС

Општина Винаца се наоѓа во источниот дел на Македонија. Поширокото подрачје на општина Винаца го зафаќа југо-источниот дел од Виничко-Кочанската котлина и се наоѓа помеѓу планините Обозна, Голак и Плачковица. Го зафаќа средниот дел од коритото на реката Брегалница која тече низ долината. Просторната и географска локација на општината е многу поволна. Општина Винаца зафаќа површина од 443 км<sup>2</sup>, а се простира на надморска висина од 360 м до 1.754 м. Општината е составена од 15 административни единици: Истибања, Јакимово, Калиманци, Крушево, Виничка Кршла, Лески, Градец, Грљани, Драгобраште, Трсино, Лаки, Црн Камен, Пекљани, Блатец и Липец.

### Локален економски развој (ЛЕР)

Стратегија за ЛЕР, 2008-2013

### Профил на општината: 2008-2013

#### Главни компаративни предности на ЕЛС:

Добра географска положба  
Одлично развиена инфраструктура  
Развиено стопанство

#### Главни приоритети за локален економски развој:

Природни ресурси – геотермални води  
Еко-културен туризам  
Изградба на вештачки акумулации - брани

#### Главни стопански гранки во ЕЛС:

Земјоделство: рибарство, шумарство  
Производство: текстил, градежништво  
Услуги: транспорт и дистрибуција, ресторани, туризам, осигурување, банки, здравствена заштита

Број на трговски друштва во ЕЛС: 618

Број на жители:	19.938
Број на урбани заедници:	1
Градови:	0
Број на месни заедници:	17
Површина:	443 КМ <sup>2</sup>
Ден на општината:	30-ти Август, ден на ослободувањето на градот Винаца од окупаторот во Втората светска војна.

#### Структура на населението:

Македонци:	91.59 %
Албанци:	0 %
Турци:	1.36 %
Роми:	6.17 %
Власи:	0.61 %
Срби:	0.16 %
Бошњаци:	0 %
Останати:	0.11 %

## Стратешки/Плански документи на општината:

Наслов	Период
Локален акциски план за здравство	2008-2013
Локален акциски план за социјална заштита	2007-2012

## Локален еколошки акциски план (ЛЕАП):

2005-2010 г.

## Главни еколошки проблеми во ЕЛС:

Диви депонии, загадување на водата, загадување на воздухот

## Буџет на општината:

(МКД)

Реализиран буџет во 2008г.:	59.875.423
Проектиран буџет за 2009 г.:	121.324.000
Предвиден буџет за 2010 г.:	127.390.200
Предвиден буџет за 2011 г.:	133.456.400
Предвиден буџет за 2012 г.:	/

## СТРУКТУРА И ОРГАНИЗАЦИСКА ПОСТАВЕНОСТ НА ЕЛС

### Градоначалник:



Емил Дончев  
партиска припадност: ВМРО-ДПМНЕ  
службен телефон: 033/361-945  
е-пошта: ovinica@t-home.mk

Роден е на 05.03.1974 год. во Штип. Основното образование го завршува во Винаца, а средно економско во Кочани. Дипломирал на Економскиот факултет во Скопје во 1998 година на отсеко менаџмент. Во декември 2001 год. се вработува во ЈП Македонски шуми - подружница Винаца, каде работел како референт за план и анализа и раководител до 2006 година. Во октомври 2006 година е именуван во Владата на Република Македонија за Директор на Државниот комунален инспекторат во состав на Министерството за транспорт и врски. Во јануари 2008 година е именуван за раководител на Даночното одделение во УЈП во Винаца. Во април 2009 година стапува на функцијата Градоначалник на општина Винаца. Оженет е и татко на две малолетни деца. Член на ВМРО-ДПМНЕ Винаца од 1997 година.

### Претседател на Советот:

Мартин Павлов  
партиска припадност: ВМРО-ДПМНЕ  
службен телефон: 070/235-344

## СОВЕТНИЦИ:

Наташа Анакиева-с. Блатец  
Анкица Лесанска-Винаца  
Митко Костадиновски-Винаца  
Венко Данчев-Винаца  
Горанчо Воинов-Винаца  
Марина Стоименова-с. Јаќимово  
Милорад Атанасов-Винаца  
Младен Митев-Винаца  
Мара Јованова-Винаца  
Горанчо Ангелов-с. Блатец  
Гоце Стојков-с. Истибања  
Ванчо Вуинов-Винаца  
Благица Андонова-Винаца  
Орце Јордановски-Винаца  
Мартин Павлов-Винаца

### Совети на месните/урбаните заедници во општината:

Симеон Алексов - Винаца

Душко Костадиновски - МЗ Виночка Кршла

Бранко Горгиев - МЗ Градец

Венко Костадинов - МЗ Јаќимово

Јово Захаријев - МЗ Трсино

Драги Илиев - МЗ Драгобраште

Драги Горгиев - МЗ Липец

Георги Илијев - МЗ Истибања

Драган Стојменов - МЗ Крушево

Зоран Стојанов - МЗ Лески

Киро Горгиев - МЗ Калиманци

Моне Арсов - МЗ Грлани

Горан Стојменов - МЗ Трстија

Божин Стојанов - МЗ Максимци

Горги Николов - МЗ Лаки

- МЗ Црн Камен

Душко Јованов - МЗ Пеклани



## Вкупно вработени во ЕЛС: 35

Структура (по образование): не се доставени податоци  
Структура (по етничка припадност): не се доставени податоци  
Структура (родова застапеност): не се доставени податоци  
Старосна структура: не се доставени податоци

## ОРГАНИЗАЦИСКА ПОСТАВЕНОСТ НА ЕЛС (СЕКТОРИ И ОДДЕЛЕНИЈА)

### СЕКТОРИ

- Сектор за правни, општи, финансиски работи и јавни дејности  
Раководител: Зоран Манчевски  
тел: 033/361-945

### ОДДЕЛЕНИЈА

- Одделение за урбанизам и заштита на животната средина  
Раководител: Мијалчо Митев  
тел: 033/361-945  
вработени: 4
- Одделение за правни, општи работи и јавни дејности  
Раководител: Зорка Момчилова  
тел: 033/361-945  
вработени: 16
- Одделение за уредување на ГЗ, комунални работи и ЛЕР  
Раководител: Киро Довичински  
тел: 033/361-946  
вработени: 4
- Одделение за финансиски работи  
Раководител: Јулија Манасиева  
тел: 033/361-945  
вработени: 6

## Подрачни единици на министерствата на РМ во ЕЛС:

Министерство за внатрешни работи, Министерство за одбрана, Министерство за правда, Министерство за економија, Министерство за труд и социјална политика, Министерство за земјоделство, шумарство и водостопанство, Министерство за финансии, Министерство за здравство

## ЕЛС ИНДЕКС

Јавно комунално претпријатие: Јавно претпријатие: Активно  
Активно  
Име на ЈКП: Солидарност  
Име на ЈП: Вин - Спорт  
Адреса на ЈКП: „Плачковички одред“, 35  
тел.:033/363-125  
факс: 033/363-125  
Вид на услуга: Депонирање смет, обезбедување вода за пиење и фекалии  
Број на корисници: 5.000  
Директор:  
Игор Спасов  
тел. 033 /363-125

### Образование:

#### Основно образование:

„Кочо Рацин“ - с. Блатец, Винаца  
„Никола Паралунов“ - с. Драгобращте, Винаца  
„Славчо Стојменски“ - Винаца  
„Гоце Делчев“ - Винаца

#### Средно образование:

„Ванчо Прке“ - Винаца

#### Здравствена заштита:

ЈЗО Здравствен дом Винаца - Винаца

#### Култура:

ОУГБ „Ванчо Прке“ - Винаца  
Дом на културата „Точо Арсов“ - Винаца

#### Најважни културни настани / манифестации во општината:

МФФ Истибанско здраво живо  
Павловден  
Денови на медот

#### Противпожарна заштита:

ТППЕ Винаца  
тел.: 033/364-193



## ПРОЕКТИ НА ЕЛС

Позначајни реализирани проекти во изминатите четири години:

Проект	Донатор	Буџет (МКД)
Поплочени тротоари и плоштади - 25.000 м <sup>2</sup>	ЕЛС	15.375.000
Асфалтирање улици и патишта во Винаца 22 км	ЕЛС	30.750.000
Асфалтирање на индустриската зона Исток	ЕЛС	7.380.000
Регулација на Градечка Рена	СИДА, ЕЛС	3.690.000
Изградба на градски музеј	Амбасада на В. Британија и ЕЛС	9.225.000
Изградба на спортска сала	УСАИД, УНДП, ЕЛС	36.900.000

## ГРАЃАНСКИ СЕКТОР

Соработка со граѓански организации:

ЗГ Матица
ЗГ „Ини“
ЗГ „Златно доба“
ЗГ „Свет крст“





# Општина Вранештица



**Адреса на седиштето:**  
с. Вранештица  
6258 Вранештица



**Контакт:**  
тел. 045/284-244  
факс 045/284-244



**е-пошта:**  
gradonacalnik@vranestica.gov.mk



**интернет страна:**  
/

## ЛОКАЦИЈА: ЈУГОЗАПАДЕН РЕГИОН



Број на жители:	1.322
Број на урбани заедници:	0
Градови:	0
Број на месни заедници:	12
Површина:	120 КМ <sup>2</sup>
Ден на општината:	5-ти Јануари

### Структура на населението:

Македонци:	78.14 %
Албанци:	0.76 %
Турци:	20.88 %
Роми:	0 %
Власи:	0 %
Срби:	0.15 %
Бошњаци:	0 %
Останати:	0.08 %



## Опис на ЕЛС

Општината се наоѓа Југоисточно од Кичево, рурална општина, со големи резерви на глина и мермер, букова и дабова шума, чиста животна средина, добра инфраструктура. Дел од населението во општината се занимава со рачно производство на грнчарски производи, занает кој е веќе во изумирање на територијата на РМ. Според националната структура најголем дел од населението се Македонци, а мал број турско и друго население. Општина погодна за развој на земјоделство и сточарство

## Локален економски развој (ЛЕР)

Стратегија за ЛЕР, 2007-2012

## Профил на општината: 2007-2012

### Главни компаративни предности на ЕЛС:

Можност за производство на здрава храна  
Можност за искористување на минералните сировини  
Богат шумски фонд

### Главни приоритети за локален економски развој:

Развој на керамичката индустрија  
Развој на сточарството и земјоделството  
Развој на мермерната индустрија

### Главни стопански гранки во ЕЛС:

Земјоделство: агробизнис, шумарство

Број на трговски друштва во ЕЛС: 24



## Стратешки/Плански документи на општината:

Наслов	Период
Стратешки план за локален економски развој	2007-2012

## Главни еколошки проблеми во ЕЛС:

Диви депонии, загадување на водата

### Буџет на општината:

	МКД
Реализиран буџет во 2008 г.:	8.232.067
Проектиран буџет за 2009 г.:	14.556.529
Предвиден буџет за 2010 г.:	15.704.355
Предвиден буџет за 2011 г.:	16.489.502
Предвиден буџет за 2012 г.:	17.314.050

## СОВЕТНИЦИ:

Златко Кратески-Бигор Доленци  
Николина Стојкоска-Староец  
Вито Јордановски-Речани  
Цветанка Миловска-Вранештица  
Оливера Петреска-Бигор Доленци  
Слободан Трпески-Староец

### Совети на месните/урбаните заедници во општината:

- Миокази
- Орланци
- Козичино-Патеец
- Дулјани-Рбетино
- Светорача
- Карбуница
- Бигор Доленци
- Челопеци
- Староец
- Вранештица
- Речани
- Атишта

## СТРУКТУРА И ОРГАНИЗАЦИСКА ПОСТАВЕНОСТ НА ЕЛС

### Градоначалник:



Ванчо Србаковски  
партиска припадност: СДСМ  
службен телефон: 045/284-244  
е-пошта:  
gradonacalnik@vranestica.gov.mk

Роден е на 02.09.1968 год. во селото Вранештица. Има завршено виша економска школа, бил раководител на транспортното претпријатие „Симекс“. Оженет е, татко на две деца.

Ова му е втор последователен мандат, а пред тоа бил член на Советот на општината Вранештица.

### Претседател на Советот:

Благоја Корабовски  
партиска припадност: СДСМ  
службен телефон: 045/284-244

## Вкупно вработени во ЕЛС: 12

Структура (по образование): основно: 0/ средно: 10/ вишо: 0/ високо: 2/  
магистратура: 0/

Структура (по етничка припадност): не се доставени податоци

Структура (родова застапеност): Мажи: 8/ Жени: 3/

Старосна структура: не се доставени податоци



## ОРГАНИЗАЦИСКА ПОСТАВЕНОСТ НА ЕЛС (СЕКТОРИ И ОДДЕЛЕНИЈА)

### ОДДЕЛЕНИЈА

- Одделение за управување со човечките ресурси  
вработени: 2
- Одделение за урбанизам и заштита на животната средина  
вработени: 3
- Одделение за правни, финансиски и општи работи  
Раководител: Ленче Србиноска  
тел: 045/284-444  
вработени: 7

## ЕЛС ИНДЕКС

Јавно комунално претпријатие: Активно  
Име на ЈКП: Бисер  
Адреса на ЈКП: с. Вранештица,  
Директор:  
Михајло Трајноски

### Образование:

#### Основно образование:

ПУ - Староец  
ПУ - Челопеци  
ПУ „Ванчо Србаков“ - Вранештица

#### Здравствена заштита:

ПЗЗА - с. Челопеци

## ПРОЕКТИ НА ЕЛС

Позначајни реализирани проекти во изминатите четири години:

Проект	Донатор	Буџет (МКД)
Урбанистички план на селото		
Изградба на улици	Општина Вранештица	1.107.000
Изградба на канализации	Општина Вранештица	
Изградба на водовод	Општина Вранештица	5.049.949,5
Спортски центар	УСАИД	2.207.973
Локален пат	Биро за неразвиените подрачја	6.999.991,5





# Општина Вrapчиште

Komuna e Vrapçishtit Vrapçishte Belediyesi



**Адреса на седиштето:**  
1236 с. Вrapчиште



**Контакт:**  
тел. 042/332-378  
факс 042/332-378



**е-пошта:**  
/



**интернет страна:**  
/

## ЛОКАЦИЈА: ПОЛОШКИ РЕГИОН



Број на жители:	25.399
Број на урбани заедници:	1
Градови:	0
Број на месни заедници:	15
Површина:	192 КМ <sup>2</sup>
Ден на општината:	4-ти Април Ден на основањето на Советот на Општина Вrapчиште во сегашните граници, согласно Законот за територијална организација на Локалната самоуправа во РМ.

### Структура на населението:

Македонци:	4.10 %
Албанци:	83.08 %
Турци:	12.34 %
Роми:	0 %
Власи:	0 %
Срби:	0.02 %
Бошњаци:	0.03 %
Останати:	0.44 %

### Опис на ЕЛС

Општина Вrapчиште е општина од рурален карактер, со околу 26.000 жители, во 15 населени места, од кои 4 населени места се поголеми со по над 5.000 жители, додека останатите со број на жители помалку од 3.000 и спаѓа во редот на мали општини во РМ.

Територијата на општината се протега на падините на Шар Планина и на Полошката котлина. На исток и од јужната страна се граничи со територијата на Општина Гостивар, на запад со Косово, додека на север се граничи со Општина Боговиње.

### Локален економски развој (ЛЕР)

Стратегија за ЛЕР, 2007-2009

### Профил на општината: 2007-2009

### Главни компаративни предности на ЕЛС:

Инфраструктура  
Развој на земјоделството и сточарството  
Селски туризам

### Главни приоритети за локален економски развој:

Урбанистичкото планирање  
Зачувување на чистата природна средина  
Водоснабдување и канализација

### Главни стопански гранки во ЕЛС:

Земјоделство: агробизнис, шумарство  
Производство: хемиска индустрија, градежништво  
Услуги: ресторани, здравствена заштита

## Главни еколошки проблеми во ЕЛС:

Диви депонии, загадување на водата

## Буџет на општината:

(МКД)

Реализиран буџет во 2008 г.:	32.422.235
Проектиран буџет за 2009 г.:	73.079.929
Предвиден буџет за 2010 г.:	82.159.800
Предвиден буџет за 2011 г.:	90.586.000
Предвиден буџет за 2012 г.:	93.000.000

## СОВЕТНИЦИ:

Тафил Ислами  
Бајрамали Сејдини  
Нули Адеми-с. Добри Дол  
Исен Демири-с. Неготино  
Амире Ибрахим-Нуредини-с. Градец  
Рефик Мустафи-Врапчиште  
Лулзим Хамиди  
Јусуф Хасани-Врапчиште  
Веби Фетахи-с. Градец  
Амет Халити-с. Неготино  
Назим Ибрахим-Врапчиште  
Рахим Муслиу-с. Топлице  
Бедри Бешири  
Џеват Камбери  
Мирјана Сејдини-Врапчиште  
Кадире Јонузи  
Екрем Зендели-с. Добри Дол  
Булент Сејдини-Врапчиште  
Надије Хебиби-с. Неготино

## СТРУКТУРА И ОРГАНИЗАЦИСКА ПОСТАВЕНОСТ НА ЕЛС

### Градоначалник:



Бајрам Кадрија  
партиска припадност: ДУИ  
службен телефон: 042/332-296  
е-пошта:  
Bajram.kadrija@yahoo.com

Роден е во Гостивар на 14.12.1975 год., живее во Врапчиште, каде што го завршил и основното образование, средно училиште завршил во Гимназијата во Гостивар, дипломирал во Факултетот по ликовна уметност на Државниот тетовски универзитет. Како професор, 5 год. работел во средното техничко училиште во Гостивар.

### Претседател на Советот:

Веби Фетаи  
партиска припадност: ДУИ  
службен телефон: 042/332-378

### Совети на месните/урбаните заедници во општината:

- Ново Село
Мујдин Бајрами - Горјане
Ибиш Имери - Ѓурѓевиште
Сафет Фаруки - Ломница
Касам Хавзиу - Калиште
Љубе Ристоски - Пожаране
- Врањовце
Мане Јаковлески - Зубовце
Мирче Божиноски - Галате
Невзат Шабани - Врапчиште
Есат Даути - Топлице
Јакуп Јакупи - Добри Дол
Амет Халити - Неготино
Ѓзим Ракипи - Сенокос
Хасан Халили - Градец



## Вкупно вработени во ЕЛС: 34

Структура (по образование): основно: 0/ средно: 0/ вишо: 3/  
високо: 13/ магистратура: 0/

Структура (по етничка припадност): Македонци: 3/ Албанци: 28/  
Турци: 1/ Роми: 0/ Срби: 0/ Власи: 0/ Бошњаци: 0/ Останати: 0/

Структура (родова застапеност): Мажи: 29/ Жени: 5/  
Старосна структура: не се доставени податоци



## ЕЛС ИНДЕКС

Јавно комунално претпријатие: Активно

Име на ЈКП: Врапчиште

Адреса на ЈКП: с. Врапчиште

e-mail: jkpvrapciste@t-home.mk

Вид на услуга: Водоснабдување

Број на вработени: 14

Број на корисници: 28.000

Директор:

Билен Салији

## ОРГАНИЗАЦИСКА ПОСТАВЕНОСТ НА ЕЛС (СЕКТОРИ И ОДДЕЛЕНИЈА)

### СЕКТОРИ

- Сектор за правно-нормативни работи  
Раководител: Менсур Зенуни  
тел: 042/332-378  
вработени: 15
- Сектор за финансии буџет и локален економски развој  
Раководител: Мустаф Мустафа  
тел: 042/332-387  
вработени: 8
- Сектор за урбанизам и заштита на животната средина и просторно планирање  
Раководител: Бесим Рамаданидија  
тел: 042/312-000  
вработени: 11

### ОДДЕЛЕНИЈА

- Одделение за човечки ресурси  
Раководител: Шемши Салаи  
вработени: 2
- Одделение за локален економски развој  
Раководител:  
вработени: 1

## ПРОЕКТИ НА ЕЛС

Позначајни реализирани проекти во изминатите четири години:

Проект	Донатор	Буџет (МКД)
Водоснабдување во општината Врапчиште	Австриска влада	/

### Образование:

#### Основно образование:

ОУ „Чеде Филипоски“ - Врапчиште

ОУ „Сали Лиси“ - с. Добридол

ОУ „Наим Фрашери“ - с. Неготино

ОУ „Мехмет Дерала“ - с. Градец

#### Средно образование:

Истурена паралелка на Гимназијата, Гостивар - с. Неготино

#### Здравствена заштита:

Стоматолошка ординација - Врапчиште

Стоматолошка ординација - с. Добридол

Стоматолошка ординација - с. Неготино

Стоматолошка ординација - с. Градец

Амбуланта - Врапчиште


Амбуланта - с. Добридол

Амбуланта - с. Неготино

Амбуланта - с. Градец

#### Култура:

Дом на културата „Шота“ - с. Неготино





# Општина Гевгелија

**Адреса на седиштето:**

Димитар Влахов 4  
1480 Гевгелија

**Контакт:**

тел. 034/213-899  
факс 034/213-899

**е-пошта:**

gevgelija@t-home.mk

**интернет страна:**

www.gevgelija.gov.mk

## ЛОКАЦИЈА: ЈУГОИСТОЧЕН РЕГИОН



### Опис на ЕЛС

Општина Гевгелија се наоѓа на најјужниот дел од Република Македонија, на надморска височина од 64 м и на простор од 458 км<sup>2</sup>. Во неа живеат 22,988 жители од кои околу 15,685 во општинскиот центар Гевгелија. Во ова медитеранско поднебје, на плодните полиња се застапени раноградинарските производи, лозовите и овошните насади. Изградените капацитети годишно преработуваат околу 50.000 тони зеленчук и овошје како и грозје. Низ Гевгелија годишно транзитираат над 4 милиони патници, а општината располага со услови за развој на планинскиот, бањскиот и културниот туризам. Приоритет му се дава на локалниот економски развој што е основа за годишните развојни планови. За тоа говори и фактот што во изградба се неколку хотел-казина кои нудат високо ниво на услуги и разновидна содржина. На Кожуф планина никнува еден од најатрактивните зимски-туристички центри на Балканот. Во општината работат пет основни и едно средно училиште, а од неодамна Гевгелија станува и универзитетски град со дисперзирани студии по туризам. Сите заложби на локалната власт одат во превец Гевгелија да стане топ дестинација за странските инвеститори и град кој во иднина забрзано ќе се развива.

### Локален економски развој (ЛЕР)

Стратегија за ЛЕР, 2006-2011

### Профил на општината: 2006-2012

### Главни компаративни предности на ЕЛС:

Поволна географска положба и климатски услови  
Традиција и препознатливо производство на екохрана  
Обучена работна сила во областа на туризмот, конфекционерството, индустрија за преработка на пластика, производство на храна и земјоделство

### Главни приоритети за локален економски развој:

Зголемување на вработеноста  
Одржлив развој  
Јавни приватни партнерства

### Главни стопански гранки во ЕЛС:

Земјоделство: агробизнис, шумарство  
Производство: текстил, градежништво  
Услуги: транспорт и дистрибуција, ресторани, туризам, осигурување, банки, здравствена заштита

### Број на трговски друштва во ЕЛС: 2.597

Број на жители:	22.988
Број на урбани заедници:	1
Градови:	1
Број на месни заедници:	16
Површина:	485 КМ <sup>2</sup>
Ден на општината:	07-ми Ноември За ден на општина Гевгелија е избран 7-ми Ноември, денот кога за време на Втората Светска Војна, еден батаљон на четвртата македонска бригада влезе во градот Гевгелија. Овој празник е значаен заради ослободувањето на Гевгелија но и заради илјадниците животи изгубени за таа цел, кои сепогаш ќе претставуваат потсетник за значењето на слободата на еден народ.

#### Структура на населението:

Македонци:	96.82 %
Албанци:	0.03 %
Турци:	0.13 %
Роми:	0.06 %
Власи:	0.93 %
Срби:	1.60 %
Бошњаци:	0.02 %
Останати:	0.40 %

## Стратешки/Плански документи на општината:

Наслов	Период
Програма за енергетска ефикасност	2009-2013
Потстратегија за рурален развој	2008-2013
Стратегија за локален развој	2006-2011

## Главни еколошки проблеми во ЕЛС:

Диви депонии, загадување на водата

### Буџет на општината:

	МКД
Реализиран буџет во 2008 г.:	289.470.480
Проектиран буџет за 2009 г.:	406.026.872
Предвиден буџет за 2010 г.:	434.448.753
Предвиден буџет за 2011 г.:	462.870.634
Предвиден буџет за 2012 г.:	/

## СОВЕТНИЦИ:

Борче Нечески-Гевгелија  
Нинислав Ѓорѓевиќ-Гевгелија  
Петар Апостолов-Гевгелија  
Петар Кангов-Гевгелија  
Ристо Ѓорѓиев-Негорци  
Сашо Олумчев-Гевгелија  
Сашо Поцков-Гевгелија  
Тони Аврамов-Гевгелија  
Венчо Атанасов-Гевгелија  
Александар Тодов-Гевгелија  
Наташа Минова-Гевгелија  
Виктор Гавровски-Гевгелија  
Даница Каркалашева-Гевгелија  
Илија Мицев-Негорци  
Лазар Боев-Миравци  
Ленче Жарко-Гевгелија  
Магдалина Делковска-Гевгелија  
Магдалена Каркалашева-Гевгелија  
Александар Еленски-Миравци

## СТРУКТУРА И ОРГАНИЗАЦИСКА ПОСТАВЕНОСТ НА ЕЛС

### Градоначалник:



Иван Франгов  
партиска припадност: ВМРО-  
ДПМНЕ  
службен телефон: 034/213-899  
е-пошта:  
gradonacalnik@gevgelijao.gov.mk

Иван Франгов е роден на 9.12.1969 година во Гевгелија. Основно училиште завршил во ОУ „Владо Кантарџиев“ во Гевгелија, а средно

во СОУ „Јосиф Јосифовски“ во Гевгелија.

Дипломирал на Економскиот факултет во Скопје, во мај 1994 година, насока надворешна трговија и маркетинг.

Веднаш по дипломирањето се вработува во приватната фирма „Технопродукт“ од Гевгелија, каде останува се до 2002 година. Од 2002 година до август 2007 година работи во приватната компанија „Солун 53“ А.Д. - Гевгелија, прво како раководител на маркет, а потоа како извршен член на Одборот на директорите.

Од септември 2007 година е именуван за раководител на Даночното одделение во Управата за јавни приходи во Гевгелија.

Оженет е со сопругата Евгенија и имаат две деца, Симеон, 11 години и Анастасија, 4 години.

### Претседател на Советот:

Александар Тодов  
партиска припадност: ВМРО-ДПМНЕ  
службен телефон: 034/212-032

### Совети на месните/урбаните заедници во општината:

Ванчо Карајанов - Гевгелија

Здравко Митров - Мрзенци

Никола Јаневски - Габрово

Илија Митков - Давидово

Ѓорѓе Велков - Кованец

Блажо Ѓорѓиев - Конско

Бошко Динов - Миравци

Бошко Јанов - Богородица

Јосиф Стојков - Моин

Димитар Стојчев - Хума

Мите Марков - Негорци

Лазар Стоилов - Ново Конско

Миле Атанасов - Петрово

Ангел Киров - Прдејци

Димитар Прошев - Серменин

Владо Картов - Смоквица

Слободан Митров - Милетково



## ОРГАНИЗАЦИСКА ПОСТАВЕНОСТ НА ЕЛС (СЕКТОРИ И ОДДЕЛЕНИЈА)

### СЕКТОРИ

- Сектор за правни, административни и општи работи
- Сектор за финансии, буџет и локални такси
- Сектор за урбанизам, комунални работи и заштита на животната средина
- Сектор за јавни дејности и локален економски развој

## Вкупно вработени во ЕЛС: 71

Структура (по образование): основно: 0/ средно: 35/ вишо: 5/ високо: 31/  
магистратура: 0/

Структура (по етничка припадност): Македонци: 71/ Албанци: 0/ Турци: 0/ Роми:  
0/ Срби: 0/ Власи: 0/ Бошњаци: 0/ Останати: 0/

Структура (родова застапеност): Мажи: 39/ Жени: 32/

Старосна структура: не се доставени податоци

### ОДДЕЛЕНИЈА

- Одделение за социјална, здравствена, детска и друга заштита, култура и спорт  
Раководител: Љубица Карајанова  
тел: 034/211-843  
вработени: 3
- Одделение за локален економски развој  
тел: 034/213-843  
вработени: 2
- Инспекторат за инспекциски работи
- Одделение за комунални работи и локални патишта  
Раководител: Благој Караѓорѓев  
тел: 034/213-979  
вработени: 5
- Одделение за инспекциски работи за урбанизам, градежништво, комунални работи, сообраќај, патишта и заштита на животната средина  
Раководител: Димитар Апостолов  
тел: 034/213-843  
вработени: 7
- Одделение за правни работи  
Раководител: Нада Ристова  
тел: 034/213-843  
вработени: 2
- Одделение за инспекциски работи за локален економски развој, општествени дејности и локални даноци и такси
- Одделение за стручно-административни и општи работи  
Раководител: Кире Јанишлиев  
тел: 034/211-211  
вработени: 16
- Одделение за внатрешна ревизија  
Раководител: Димитар Димов  
тел: 034/213-843  
вработени: 1
- Одделение за финансии и буџет  
тел: 034/211-578  
вработени: 3
- Одделение за локални даноци и такси  
тел: 034/213-843  
вработени: 6
- Одделение за човечки ресурси
- Одделение за образование  
тел: 034/213-843  
вработени: 2
- Територијална противпожарна единица  
вработени: 18
- Одделение за урбанизам, архитектура, градежништво и заштита на животната средина  
Раководител: Станка Карајанова  
тел: 034/212-137  
вработени: 6



## Подрачни единици на министерствата на РМ во ЕЛС:

Министерство за внатрешни работи,  
Министерство за одбрана, Министерство за правда, Министерство за економија,  
Министерство за труд и социјална политика,  
Министерство за земјоделство, шумарство и водостопанство, Министерство за финансии

## ЕЛС ИНДЕКС

Јавно комунално претпријатие: Активно

Име на ЈКП: ЈПКД Комуналец-Гевгелија

Адреса на ЈКП: „7. Ноември“, 50

тел.: 034/212-808

факс: 034/212-808

e-mail: komunalecgevgelija@yahoo.com

Вид на услуга: Водоснабдување, изнесување смет, пазар и погребна дејност

Број на вработени: 127

Број на корисници: 8.280

Стапка на наплата на комунални услуги: 63 %

Директор:

Митко Рамаданов

тел. 034/211-809

### Образование:

#### Основно образование:

ООМУ „Васо Карајанов“ - Гевгелија

ООУ „Ристо Шуклев“ - Негорци

ООУ „Климент Охридски“ - Миравци

ООУ „Крсте Мисирков“ - Гевгелија

ООУ „Владо Кантарциев“ - Гевгелија

#### Средно образование:

СОУ „Јосиф Јосифовски“ - Гевгелија

#### Здравствена заштита:

Здравствен дом - Гевгелија

Медицински центар - Гевгелија

#### Култура:

ЈОУ Пионерски дом „Јосип Броз Тито“ - Гевгелија

ЈОУ Работнички универзитет „Кирил и Методиј“ - Гевгелија

Гевгелија

ЈОУ Дом на културата „Македонија“ - Гевгелија

ЈОУ Матична библиотека „Гоце Делчев“ - Гевгелија

#### Најважни културни настани / манифестации во општината:

Саем на книгата,

“Калинка“ - детски фестивал,

Смоквијада,

Гитаријада,

Мојот Град,

Фолклорен гердан

#### Противпожарна заштита:

Територијална противпожарна единица

тел.: 034/211-881

факс: 034/211-881

## ПРОЕКТИ НА ЕЛС

Позначајни реализирани проекти во изминатите четири години:

Проект	Донатор	Буџет (МКД)
Чиста Гевгелија со модерна технологија	УСАИД	1.230.000
Реконструкција на Амамот и адаптација во ликовна галерија	Општина Карач - Турција	4.920.000
Набавка на специјално возило за собирање смет	УСАИД	4.920.000
Реконструкција на покривната конструкција во ООУ „Владо Кантарциев“	Швајцарска агенција за развој и соработка	6.150.000
Доизградба на секундарна канализациска мрежа во населеното место Миравци	ЕАР	30.750.000
Изградба на канализација со пречистителна станица во населеното место Богородица	ЕАР	30.750.000

### Тековни проекти

Проект	Донатор	Буџет (МКД)
Јавни работи	Влада на РМ	1.845.000
Општински центар за услуги	Делегација на ЕУ	707.250
Изградба на патен мост на Сува Река на патниот правец Гевгелија - грчка граница	Делегација на ЕУ	31.245.505

### Планирани проекти во иднина

Проект
Форуми во заедницата
Реконструкција на локалниот пат Негорци - Серменин - Конско
Изградба на локален пат до населеното место Хума
Изградба на пречистителна станица за отпадните води од Гевгелија
Реконструкција на Народниот театар

## ГРАЃАНСКИ СЕКТОР

Соработка со граѓански организации:

Центар за социјална заштита
Центар за поддршка на НВО СОРОС
НВО „Поддршка“





# Општина Гостивар

Komuna e Gostivarit

Gostivar Belediyesi

**Адреса на седиштето:**

Браќа Гиновски 61  
1230 Гостивар

**Контакт:**

тел. 042/213-511  
факс 042/214-406

**е-пошта:**

info@gostivari.gov.mk

**интернет страна:**

www.gostivari.gov.mk

## ЛОКАЦИЈА: ПОЛОШКИ РЕГИОН



Број на жители:	81.042
Број на урбани заедници:	12
Градови:	1
Број на месни заедници:	42
Површина:	519 КМ <sup>2</sup>
Ден на општината:	23-ти Декември

**Структура на населението:**

Македонци:	19.59 %
Албанци:	66.68 %
Турци:	9.86 %
Роми:	2.76 %
Власи:	0.02 %
Срби:	0.20 %
Бошњаци:	0.05 %
Останати:	0.85 %



### Опис на ЕЛС

Општината се наоѓа на крајниот јужен дел на Гостиварското поле. Релјефната физиономија битно ги детерминира патните правци: Полошката котлина на север и превојот Буковиќ на југ. Најзначајни коридори за транзитен сообраќај се: магистралниот пат М-4 Скопје-Охрид, железничката пруга Скопје-Кичево и регионалниот пат Гостивар-Дебар-Охрид.

И покрај изразените планински бариери кон запад и исток, ваквата позиција на општината и обезбедува добра географска и геопрометна положба.

Поволната позиција на Гостивар во сообраќајна смисла произлегува од неговата расположеност на преминот од низината кон падинскиот дел, а поволната географска положба во однос на населбите му дава можности на градот за извршување на неговите централни функции во областите: административно-управна област, политичко-стопанска област и културно-просветна област.

Самиот град поради својата положба во рамнината на Гостиварското поле има доволно простор за територијална експанзија, бидејќи како главен и единствен административен управен, политички, стопански и културен центар на Горни Полог се наоѓа во непрекинат динамичен стопански и демографски растеж.

### Локален економски развој (ЛЕР)

Стратегија за ЛЕР, 2008-2012

### Главни компаративни предности на ЕЛС:

Висок степен на развој на трговијата  
Погодна местоположба  
Голем потенцијал за развој на агробизнисот

### Главни приоритети за локален економски развој:

Подобрување на патната инфраструктура на градот  
Социо-економски развој  
Образование и култура

### Главни стопански гранки во ЕЛС:

Земјоделство: агробизнис  
Производство: градежништво

Број на трговски друштва во ЕЛС: 4.003

## СТРУКТУРА И ОРГАНИЗАЦИСКА ПОСТАВЕНОСТ НА ЕЛС

### Градоначалник:



Руфи Османи  
партиска припадност: неопределен  
службен телефон: 042/213-511  
е-пошта: info@gostivari.gov.mk

Проф. д-р Руфи Османи е роден на 20 август 1960 год. во село Чајле, општина Гостивар.

На Приштински Универзитет, како истакнат студент, ги завршил студиите

на Економски факултет во 1983 год. Во 1998 год. ги запишал додека пак во јануари 2002 год. ги завршил постдипломските студии и стекнал звање Магистар на економски науки. Во јануари 2005 год. успешно ја одбрал тезата на докторатура на тема "Соработката на Албанија и Македонија со Меѓународниот фонд и Светска банка една компаративна анализа" и ја добил титулата Доктор на економски науки.

Во 1994 год. беше избран за пратеник на Собранието на Р. Македонија, две години подоцна дава оставка од пратеничката функција бидејќи се кандидира и беше избран Градоначалник на Општина Гостивар, функција која што со прекини ја вршеше до април 1997 год. По цели 6 месеци институционален демократски отпор во функција на легализирање на албанското знаме по повод трагичните девето-јулски настани од 1997 година беше приведен и казнет со 14 години затвор, односно 7 години во втората судска инстанца. По усвојувањето на Законот за амнестија во 1999 беше ослободен од затвор поминувајќи приближно 2 години во затворите на Македонија.

Уште од основањето на Тетовскиот универзитет во 1994 година беше вклучен во структурите на финансирање и во процесот на предавање како предавач до 2003 година. До мартовските избори 2009 година работеше како универзитетски професор на Универзитетот на Југо-Источна Европа.

Има објавено повеќе професионални научни и публицистички трудови во локални и регионални списанија од областа на економијата, политиката и образованието. „Алтернативна, политичка и економска мисла“, е неговата прва книга. Додека пак, "Менаџерско книговодство" е универзитетски учебник на Проф. Др. Руфи Османи.

Потесната специјализација врз основа на професионалното искуство е поврзана со финансиите и книговодството додека пак врз основа на научните истражувања со меѓународните финансии и економската транзиција.

На изборите од 22 март, односно 5 април 2009 година ја доби поддршката на мнозинството на граѓаните на Општина Гостивар и го доби вториот мандат на Градоначалник на Општина Гостивар.

### Претседател на Советот:

Фадил Зендели

партиска припадност: неопределен  
службен телефон: 042/213-511

### Локален еколошки акциски план (ЛЕАП): 2008-2012 г.

### Главни еколошки проблеми во ЕЛС: Загадување на водата

#### Буџет на општината:

Реализиран буџет во 2008 г.:  
Проектиран буџет за 2009 г.:  
Предвиден буџет за 2010 г.:  
Предвиден буџет за 2011 г.:  
Предвиден буџет за 2012 г.:

#### МКД

652.902.602  
1.117.855.605  
/  
/  
/

### СОВЕТНИЦИ:

Муамер Садику

Ќани Бајрами

Шемије Елези

Абил Идризи

Фејсал Јакупи

Хафије Велиу

Флорим Мерсини

Брикенд Азири

Земрије Илџази

Ахмед Мифтари

Хамзи Зендели

Илза Мислими

Илџаз Исмаили

Абдулхалим Јашари

Фадил Зендели

Ариф Пини

Тони Ефремоски

Зејни Билали

Ајдуан Јакупи

Булент Дервиши

Жарко Бибоски

Ханифе Реџеџи Сејфулаи

Александар Вељаноски

Берат Изаири

Бобан Марковски

Иван Куковски

Јованка Ставревска-Данковска

Џумали Незири

Илза Халими

Менсур Матјан

Лиљана Стојановска



Совети на месните/урбаните заедници во општината:

- Здуње
- Железничка
- Вруток
- Горна Баница
- Горно Јеловце
- Горна Гоновица
- Долна Бањица
- Долно Јеловце
- Долна Гоновица
- Балиндол
- Митрој Крсти
- Лакавица
- Лешница
- Ново Турчане
- Падалишта
- Железна Река
- Симница
- Срмново
- Равен
- Сушица
- Мало Турчане
- Речане
- Тумчевишта
- Трново
- Кафа
- Форино
- Чајле
- Печково
- Страјане
- Куново
- Цамицид
- 6. зона
- Млаки
- Беловиште
- Дебреше
- Мирдита
- Корито
- Дулок
- Чегране

## ОРГАНИЗАЦИСКА ПОСТАВЕНОСТ НА ЕЛС (СЕКТОРИ И ОДДЕЛЕНИЈА)

## ЕЛС ИНДЕКС

### СЕКТОРИ

- Сектор за урбанизам и заштита на животната средина, сообраќај и патишта и комунални дејности  
Раководител: Асаф Адеми
- Сектор за инспекторат  
Раководител: Назми Јусуфи  
тел: 042/213-511

### ОДДЕЛЕНИЈА

- Одделение за урбанизам и заштита на животната средина
- Одделение за финансии, буџет и сметководство  
Раководител: Садри Елези
- Одделение за инспекторат за сообраќај и патишта, урбанизам и градежништво  
Раководител: Асаф Адеми  
тел: 042/213-552

Јавно комунално претпријатие: Активно  
Име на ЈКП: Комуналец  
Адреса на ЈКП: „Светозар Пепоски“, 59  
тел.:042/213-580  
факс: 042/213-579

Јавно претпријатие: Активно  
Име на ЈП: Риниа  
Адреса на ЈП: „Б. Ѓиноски“, б.б.  
тел.:042/215-656  
Вид на услуга: Културни, спортски и забавни активности  
Директор:  
Алмир Даути

### Подрачни едници на министерствата на РМ во ЕЛС:

**Министерство за внатрешни работи, Министерство за одбрана, Министерство за правда, Министерство за локална самоуправа, Министерство за економија, Министерство за труд и социјална политика, Министерство за земјоделство, шумарство и водостопанство, Министерство за финансии, Министерство за здравство, Министерство за образование и наука, Министерство за транспорт**

#### Образование:

##### Основно образование:

- ОУ „Братство и единство“ - Гостивар
- ОУ „Моша Пијаде“ - Гостивар
- ОУ „Гоце Делчев“ - Гостивар
- ОУ „Петре Јовановски“ - Гостивар
- ОУ „Злате Дамјановски“ - с. Вруток
- ОУ „Фаик Коница“ - с. Вруток
- ОУ „Прпарими“ - с. Чегране
- ОУ „Чајле“ - с. Чајле
- ОУ „Гон Бузуку“ - с. Срмново

- СЕУ „Чеде Филипоски“ - Гостивар
- ЦАНО „Злате Малакоски“ - Гостивар

##### Здравствена заштита:

- Здравствен дом „Борис Канчески“ - Гостивар
- Здравствен дом „Светозар Пепоски“ - Гостивар

##### Култура:

- Пионерски дом - Гостивар
- Центар на културата - Гостивар

##### Средно образование:

- „Кемал Јахја“, колеџ - Гостивар
- Гимназија „Панче Попоски“ - Гостивар

##### Најважни културни настани/ манифестации во општината

- 23 декември - ден на општината Гостивар





# Општина Градско



**Адреса на седиштето:**  
Маршал Тито 70/а  
1420 Градско



**Контакт:**  
тел. 043/251-522  
факс 043/251-856



**е-пошта:**  
gradsko1@t-home.mk



**интернет страна:**  
www.gradsko.gov.mk

## ЛОКАЦИЈА: ВАРДАРСКИ РЕГИОН



### Опис на ЕЛС

Општината Градско се наоѓа во средното Повардарие распространета на двете страни од реката Вардар се до Планината Клепа. Преку неа минува Автопатот од десната страна на реката Вардар и железничката линија Скопје-Велес-Гевгелија-Грција, од тука се одделува и патот кон Прилеп и Битола. Територијата на Општина Градско зафаќа површина од 290 км<sup>2</sup> и според големината се вбројува во групата на средно големи општини, со просечна густина на население од 13 жители на 1 км<sup>2</sup>. Општината опфаќа вкупно 16 населени места, од кои 10 се активни. Централно место и седиште на општината е населбата Градско со околу 3.000 жители, а други постоечки населени места се: Виничани, Водоврати, Горно Чичево, Долно Чичево, Грнчиште, Кочилари, Ногаевци, Подлес и Уланци. Во Општината преовладуваат мали села со помалку од 300 жители, од кои 4 села со помалку од 100 жители, средни по големина има две населби, а само една е поголема. Според географските услови 6 населби се рамнински, 3 се ридски и е планинска. Во однос на седиштето на општината има населби кои се одалечени до 5 км, од 5-10 км и повеќе од 10 км.

### Локален економски развој (ЛЕР)

Стратегија за ЛЕР, 2008-2013

### Профил на општината: 2008-2013

### Главни компаративни предности на ЕЛС:

Локален економски развој  
Рурален развој  
Урбан развој

### Главни приоритети за локален економски развој:

Изградба на откупен претприемнички центар  
Развој на малите и средните преработувачки капацитети на земјоделски производи  
Урбанизирана економска зона

### Главни стопански гранки во ЕЛС:

Земјоделство: агробизнис  
Услуги: ресторани, туризам, здравствена заштита

Број на трговски друштва во ЕЛС: 80

Број на жители:	3.760
Број на урбани заедници:	1
Градови:	0
Број на месни заедници:	9
Површина:	290 КМ <sup>2</sup>
Ден на општината:	16-ти Декември Ден на општината кога е конституиран првиот совет на општината во 1996, според новата територијална поделба, повторно отворање на општината.

### Структура на населението:

Македонци:	77.77 %
Албанци:	3.32 %
Турци:	1.89 %
Роми:	3.38 %
Власи:	0 %
Срби:	0.61 %
Бошњаци:	12.37 %
Останати:	0.66 %

## Локален еколошки акциски план (ЛЕАП): 2008-2013 г.

## Главни еколошки проблеми во ЕЛС: Диви депонии

Буџет на општината:	(МКД)
Реализиран буџет во 2008 г.:	63.838.711
Проектиран буџет за 2009 г.:	69.771.118
Предвиден буџет за 2010 г.:	76.748.230
Предвиден буџет за 2011 г.:	82.329.919
Предвиден буџет за 2012 г.:	/

## СОВЕТНИЦИ:

Димче Богдановски-нас. Градско  
Маријанчо Иванов-нас. Градско  
Тони Стоилов-с. Виничани  
Ванчо Цветков-нас. Градско  
Жанета Чаушевска-нас. Градско  
Елена Темелкова-нас. Градско  
Весна Бошкова-нас. Градско  
Љупчо Иванов-нас. Градско  
Николче Ставрев-с. Ногаевци

Совети на месните/урбаните заедници во општината:
Петре Димчев - Населба Градско
Иле Петров - Грнчиште
Душан Димитров - Виничани
Демир Демири - Кочилари
Ивица Богдановски - Долно Чичево
Фиуљанин Себахудин - Водоврати
Љубе Стојанов - Ногаевци
Цане Будимов - Уланци
Петре Панов - Подлес
Зоран Нацев - Горно Чичево

## СТРУКТУРА И ОРГАНИЗАЦИСКА ПОСТАВЕНОСТ НА ЕЛС

### Градоначалник:



Глигор Коцев  
партиска припадност: ВМРО-  
ДПМНЕ  
службен телефон: 043/251-522  
е-пошта: gradsko1@t-home.mk

Г. Глигор Коцев е градоначалник на Општина Градско, роден во Градско на 04.01.1965 година. Со основно образование се здобива во ООУ „Даме Груев“ во родното место. Образованието го продолжува во Велес во гимназијата „Кочо Рацин“, а понатаму во Скопје на Земјоделскиот факултет. Прво вработување со здобиеното образование дипл. инж. агроном е во ЗК Вардар А.Д. - Градско. По десетгодишно искуство во раководење на работна единица во 2000 година е избран за градоначалник на општината Градско. Вториот мандат го добива во 2005 година. Успешното водење на општината и реализираните проекти, му го овозможува и третиот мандат за градоначалник на општината Градско во 2009 година. Г. Глигор Коцев е оженет и татко на седумгодишен син.

### Претседател на Советот:

Жанета Чаушевска  
партиска припадност: ВМРО-ДПМНЕ  
службен телефон: 043/251-001

## Вкупно вработени во ЕЛС: 9

Структура (по образование): основно: 0/ средно: 1/ вишо: 3/ високо: 5/  
магистратура: 0/

Структура (по етничка припадност): Македонци: 9/ Албанци: 0/ Турци: 0/  
Роми: 0/ Срби: 0/ Власи: 0/ Бошњаци: 0/ Останати: 0/

Структура (родова застапеност): Мажи: 4/ Жени: 5/

Старосна структура: до 30 год.: 0/ од 30 до 45: 5/ од 45 до 60: 3/ над 60: 0/



## ОРГАНИЗАЦИСКА ПОСТАВЕНОСТ НА ЕЛС (СЕКТОРИ И ОДДЕЛЕНИЈА)

### ОДДЕЛЕНИЈА

- Одделение за финансирање, буџет, локален економски развој и јавни дејности вработени: 2
- Одделение за човечки ресурси, правни и општи работи  
Раководител: Виолета Малчева  
тел: 043/251-522  
вработени: 2
- Одделение за урбанизам и комунални работи и заштита на животната средина  
Раководител: Ацо Атанасов  
тел: 043/251-522  
вработени: 4
- Одделение за инспекциски надзор вработени: 1

## ЕЛС ИНДЕКС

Јавно комунално претпријатие: Активно  
Име на ЈКП: Комуналец  
Адреса на ЈКП: „Маршал Тито“, б.б.  
тел.:043/251-373  
Вид на услуга: Водовод, канализација и смет  
Број на вработени: 9  
Број на корисници: 800  
Стапка на наплата на комунални услуги: 65 %  
Директор:  
Горѓи Самандов  
043/251-373

### Образование:

#### Основно образование:

ПОУ „Даме Груев“ - с. Водоврати  
ООУ „Даме Груев“ - с. Виничани  
ООУ „Даме Груев“ - нас. Градско  
ПОУ „Даме Груев“ - с. Ногаевци  
ПОУ „Даме Груев“ - с. Кочилари

#### Здравствена заштита:

ПЗУ д-р Дервишова - нас. Градско  
ПЗУ д-р Чаушевска - д-р Кичуков - нас. Градско

#### Култура:

Дом на културата „Крсте Петков Мисирков“ - нас. Градско

#### Најважни културни настани / манифестации во општината:

Ден на општината (16 декември);  
Фолклоријада на 24 август.

## ПРОЕКТИ НА ЕЛС

Позначајни реализирани проекти во изминатите четири години:

Проект	Донатор	Буџет (МКД)
Изградба на канализациска мрежа во с. Виничани	Министерство за транспорт и врски	602.700
Изградба на локалниот пат Градско - село Долно Чичево со должина 6,2 км	Агенција за недоволно развиените стопански подрачја, Вардар 03 А.Д. - Градско, АГРИА-Велес	1.660.500
Изградба на резервоар од 250 м <sup>3</sup> во нас. Градско	УСАИД	3.690.000
Асфалтирање на локалниот пат Градско - село Уланци со должина од 1 км	Светска банка	2.829.000
Реконструкција на училишната зграда во селото Водоврати	Германска амбасада	492.000
Систем на водоснабдување во селото Кочилари	Фонд за води, Министерство за земјоделство, шунарство и водостопанство	1.199.988

### Тековни проекти

Проект	Донатор	Буџет (МКД)
Изградба на фекална канализација за селото Градско	Министерство за транспорт и врски на Р. Македонија	2.999.970
Изградба на резервоар за вода за пиење од 100 м <sup>3</sup> во нас. Градско	Германска амбасада	1.230.000
Програма за ЕЛС	УСАИД	615.000
Реновирање на училишниот објект во с. Виничани	УСАИД	1.230.000

### Планирани проекти во иднина

Проект
Изградба на пречистителна станица
Реконструкција на водоводни системи
Изградба на локални патишта

## ГРАЃАНСКИ СЕКТОР

Соработка со граѓански организации:

НВО „Мрена“
НВО „Локомотива“
НВО Младински совет на Градско
НВО „Илинден“ с. Виничани



# Општина Дебар

Komuna e Dibrës



**Адреса на седиштето:**  
8 септември 72  
1250 Дебар



**Контакт:**  
тел. 046/831-196  
факс 046/831-015



**е-пошта:**  
debar@cig.org.mk



**интернет страна:**  
www.dibra.gov.mk

## ЛОКАЦИЈА: ЈУГОЗАПАДЕН РЕГИОН



### Опис на ЕЛС

Дебар е древен град, и неговото име се споменува уште во петтиот век пред нашата ера, а подоцна и во 1-виот век од нашата ера од Страбон и Плин. Тие го спомнуваат племето на Добери (Илирско племе) кои го основале градот под името Добер. Птоломеј во 2-иот век од нашата ера го потврдува планот на градот наречен Добер, Доберус или Доборо и неговите жители како добери.

Низ историјата Дебар беше дел од Деспотатот на Епир, Бизант, и други а во 14 век бил под Отоманската империја. Во времето на Гјергј Кастриот Скендербег, Дебар е позициониран на граничната линија на конфликтот против Отоманската Империја, (1443-1465).

Дебар одиграл важна улога во 1878 во одржувањето на Призренската Лига (сојуз) важен настан за Албанскиот народ.

Дебар бил прочуен трговски и занаетчиски центар, кој одиграл значајна улога во историјата на овие региони. До 1912 год. Дебар бил еден од најразвиените градови во регионот како од економски, занаетчиски, трговски и на културен и социјален план. Во ова време, Дебар имаше 11.000 жители и 462 дуќани. Но поради разни турбуленции и збиднувања во регионот, подоцна Дебар ја губи својата позиција, така што денес се вбројува меѓу најнеразвиените подрачја во Македонија и покрај поволните околности за поразвиен крај.

### Локален економски развој (ЛЕР)

Стратегија за ЛЕР, до -2015

### Профил на општината: 2009-2012

#### Главни компаративни предности на ЕЛС:

Природни богатства и ресурси- гипс, вода, геотермални води и др.

Можности за алтернативен туризам (планински, бањски, рурален, езерски, културно-историски, спортско-рекреативен туризам и др.)

Погранична стратешка позиција на територијата на Дебар (преку патот на Арбри, Дебар ќе стане најблиската точка на Македонија со меѓународни пристаништа)

#### Главни приоритети за локален економски развој:

Развој на основата на економијата (лесно незагадувачки индустриски зони, основна инфраструктура и упростување на правно-административните и економските процедури за развој на малите и средните претпријатија) и повлекување странски директни инвестиции Развој и стандардизирање на карактеристични земјоделски производи од висок квалитет Развој на локалниот туризам и промовирање на меѓуграничната и меѓуопштинската/ регионалната соработка

#### Главни стопански гранки во ЕЛС:

Земјоделство: агробизнис, шумарство, рударство

Производство: енергетика, градежништво

Услуги: транспорт и дистрибуција, ресторани, туризам, банки

Број на трговски друштва во ЕЛС: 750

Број на жители:	19.542
Број на урбани заедници:	4
Градови:	1
Број на месни заедници:	7
Површина:	145 КМ <sup>2</sup>
Ден на општината:	08-ми Септември ден на ослободувањето од фашизмот, 1943 г.

#### Структура на населението:

Македонци:	20.01 %
Албанци:	58.07 %
Турци:	13.73 %
Роми:	5.53 %
Власи:	0.01 %
Срби:	0.11 %
Бошњаци:	0.02 %
Останати:	2.52 %



## Стратешки/Плански документи на општината:

Наслов	Период
Стратешки план за развој на културата	2008-2013

## Локален еколошки акциски план (ЛЕАП):

Подготвен за периодот, 2009-2015 г.

## Главни еколошки проблеми во ЕЛС:

Диви депонии, загадување на водата, загадување на воздухот

## Буџет на општината:

	МКД
Реализиран буџет во 2008 г.:	222.665.152
Проектиран буџет за 2009 г.:	260.243.000
Предвиден буџет за 2010 г.:	286.267.300
Предвиден буџет за 2011 г.:	/
Предвиден буџет за 2012 г.:	/

## СОВЕТНИЦИ:

Берзат Османовски-с. Долно Косоврасти  
Гезим Аџиалили- Дебар  
Абдул Колеци - Дебар  
Агрон Марку- Дебар  
Лумтурије Џафа- Дебар  
Низамедин Папранику- Дебар  
Улумбије Џами-Дебар  
Петрит Имами- Дебар  
Џеват Куртиши- Дебар  
Шжелќим Села- Дебар  
Ќемал Џафа-Дебар  
Фатмир Имероски-с. Могорче  
Башким Села- Дебар  
Шанија Ајроски- Дебар  
Наиме Турнеши- Дебар

## Совети на месните/урбаните заедници во општината:

Џеват Телќиу - Венец 1 и Венец 2 - Дебар
Африм Лела - Трети реон Дебар
Осман Машкули - Втори реон Дебар
Башким Пјеча - Први реон Дебар
Шефќет Нуредини - МЗ - селата Бањиште, Аме и Кривци
Шабан Џаферовски - МЗ - с. Џеписhte
Абдула Фидовски - МЗ - село Отишани
Казафер Џемаилоски - МЗ - село Горно Косоврасти
Авзија Муслиовски - МЗ - село Долно Косоврасти
Сефер Малоски - МЗ - селата Могорче, Гари и Осој
МЗ - селата Селоќуќи, Спас и Шулан

## СТРУКТУРА И ОРГАНИЗАЦИСКА ПОСТАВЕНОСТ НА ЕЛС

### Градоначалник:



Аргетим Фида  
партиска припадност: ДУИ  
службен телефон: 046/831-196  
е-пошта: dr\_argetim@yahoo.com

Аргетим Фида е роден на 22 јануари 1963 г. во Дебар. Основно и средно образование завршил во родниот град, а Медицинскиот факултет на Приштинскиот универзитет. Специјализира гинекологија на

Медицинскиот факултет при Клиничкиот центар во Скопје. Добро ги познава англискиот, францускиот и германскиот јазик. Во текот на своето работење, стекнал искуство во Швајцарија, во САД, а долго време работел како лекар во општата болница во Дебар. Од спортот, најмногу ги сака спортовите на брзи води, а спортски се занимавал со кајак и кану. Драги му се сите добиени награди како резултат на исклучителната посветеност на она што го работи, а особено ја истакнува наградата на НВО „Во светот на успехот“ како еден од петте најуспешни градоначалници во Македонија. Доби втор мандат во 2009 г. како градоначалник на Дебар. Женет е и татко на две деца.

### Претседател на Советот:

Низамедин Папранику  
партиска припадност: ДУИ  
службен телефон: 046/831-196

## Вкупно вработени во ЕЛС: 50

Структура (по образование): основно: 0/ средно: 0/ вишо: 7/ високо: 10/ магистратура: 2/  
Структура (по етничка припадност): не се доставени податоци  
Структура (родова застапеност): Мажи: 40/ Жени: 10/  
Старосна структура: не се доставени податоци



## ОРГАНИЗАЦИСКА ПОСТАВЕНОСТ НА ЕЛС (СЕКТОРИ И ОДДЕЛЕНИЈА)

### СЕКТОРИ

- Сектор за урбанизам и просторно планирање  
Раководител: Газмед Цами  
тел: 046/831-555  
вработени: 7

### ОДДЕЛЕНИЈА

- Одделение за комунални работи  
Раководител: Петрит Пачуку  
тел: 046/831-555  
вработени: 5
- Одделение за правни и општи работи  
Раководител: Адраман Тозлуку  
тел: 046/831-196  
вработени: 12
- Одделение за противпожарна заштита  
Раководител: Џетан Мифтаровски  
тел: 046/831-120  
вработени: 11
- Одделение за финансии, буџет и локален економски развој  
Раководител: Казим Кормемети  
тел: 046/831-196  
вработени: 9

**Подрачни единици на министерствата на РМ во ЕЛС:**  
**Министерство за внатрешни работи, Министерство за одбрана, Министерство за правда, Министерство за економија, Министерство за труд и социјална политика, Министерство за финансии, Министерство за здравство, Министерство за образование и наука**

### ЕЛС ИНДЕКС

Јавно комунално претпријатие: Активно  
Име на ЈКП: Стандард  
Адреса на ЈКП: „Ице Ристевски“  
тел.: 046/831-500  
Вид на услуга: Водовод, канализација и јавна хигиена  
Број на корисници: 3.400  
Стапка на наплата на комунални услуги: 50 %  
Директор:  
Мазлум Леши  
тел. 046/831-500

### Образование:

#### Основно образование:

ОУ „Ристе Ристевски“ - с. Косоврасти и Долно Џепчиште  
ОУ „Саид Најдени“ - Дебар  
ОУ „Братство-единство“ - Дебар

#### Средно образование:

СУ „Здравко Чочковски“ - Дебар

#### Здравствена заштита:

Амбуланти - Дебарските села  
Секундарна медицина - Дебар  
Примарна медицина - Дебар

#### Култура:

Дом на културата - Дебар

#### Најважни културни настани / манифестации во општината:

Денови на дебарската култура (во летните месеци се одржуваат редовни културно-историски настани, фестивал на театарот, спортски настани и игри и др., однапред одредени во програмата на општината Дебар)

#### Противпожарна заштита:

Противпожарна куќа  
тел.: 046/831-120



## ПРОЕКТИ НА ЕЛС

Позначајни реализирани проекти во изминатите четири години:

Проект	Донатор	Буџет (МКД)
Проекти - денови на културата	Општина Дебар, Холандска амбасада	6.150.000
Развој на општината и културата	Општина Дебар, Министерство за култура, Светска банка	10.890.000
Реконструкција (асфалтирање) на улици во населбата Кенаница	Општина Дебар, УСАИД/МДВ	6.098.400
Прекугранична соработка преку планирање и инвестирање во областа на животната средина	Општина Дебар, РЕЦ	1.845.000
Форуми на заедницата	Швајцарска агенција за развој	7.995.000
СИП-3 (проект за социјална инфраструктура)	КФВ банка, Општина Дебар	21.525.000

### Планирани проекти во иднина

Проект
Наводнување на Дебарското поле со слободен пад од реката Радина
Инфраструктура за економската зона во Дебар (поранешна касарна)
Спортска сала во Дебар

## ГРАЃАНСКИ СЕКТОР

Соработка со граѓански организации:

КУД „Хаки Стрмили“
„Месечина“ (НВО на ромската заедница)
Арт клуб Дебар (друштво на писателите)
Театар „Кемал Ајдини“
Карате клуб Уранику
Фудбалски клуб Кораб
Кајакарсиот клуб
Еколошко друштво „Дешат“
СРД Трофта
Центар за одржлив развој на заедницата Дебар
1 долар за Дебар
Центар за одржлив развој на заедницата Дебар





# Општина Дебарца



**Адреса на седиштето:**  
6344 Белчишта



**Контакт:**  
тел. 046/286-855  
факс 046/286-855



**е-пошта:**  
belcista@t-home.mk



**интернет страна:**  
www.debarca.gov.mk

## ЛОКАЦИЈА: ЈУГОЗАПАДЕН РЕГИОН



### Опис на ЕЛС

Општина Дебарца географски му припаѓа на Охридско-Преспанскиот базен и се наоѓа во југозападниот дел на Република Македонија. Највисоката точка на општината е на 2.242 м надморска висина, а најниската е на 697 м надморска висина.

Зафаќа површина од 414 км<sup>2</sup>, со вкупно 30 населени места и население од 5.507 жители. Седиштето на општината е во с.Белчишта.

Според конфигурацијата на земјиштето општина Дебарца може да се подели на 3 (три) дела: долна, средна и горна Дебарца. Долниот дел на општина Дебарца (поранешна општина Мешеишта) е пред сè рамничарски дел.

Горниот дел на општината Дебарца е познат по ридскопланинските терени и шумски површини.

### Локален економски развој (ЛЕР)

Стратегија за ЛЕР, 2009-2013

### Профил на општината: 2009-2013

#### Главни компаративни предности за општината:

Природни неискористени ресурси, особено богат фонд на земјоделско земјиште  
Добра изграденост со комунална и патна инфраструктура  
Поволна географска положба и климатски услови

#### Главни приоритети за локален економски развој:

Одржлив развој на локалната економија, во прв ред на земјоделството и производството на еколошки здрава храна  
Одржлив развој на руралниот туризам  
Заштита на животната средина

#### Главни стопански гранки во ЕЛС:

Земјоделство: агробизнис, шумарство  
Производство: текстил  
Услуги: туризам

Број на трговски друштва во ЕЛС: 120

Број на жители:	5.507
Број на урбани заедници:	0
Градови:	0
Број на месни заедници:	30
Површина:	414 КМ <sup>2</sup>
Ден на општината:	3-ти Октомври Ден на објавувањето на Манифестот на Г.Ш. на НОВ и ПОМ во с. Црвена Вода, во 1943 година.

#### Структура на населението:

Македонци:	96.68 %
Албанци:	2.78 %
Турци:	0.04 %
Роми:	0 %
Власи:	0.02 %
Срби:	0.15 %
Бошњаци:	0 %
Останати:	0.35 %

## Локален еколошки акциски план (ЛЕАП):

Подготвен за периодот, 2006-2011 г.

## Главни еколошки проблеми во ЕЛС:

Диви депонии

### Буџет на општината:

### МКД

Реализиран буџет во 2008 г.:	55.300.000
Проектиран буџет за 2009 г.:	66.900.000
Предвиден буџет за 2010 г.:	73.590.000
Предвиден буџет за 2011 г.:	80.949.000
Предвиден буџет за 2012 г.:	89.000.000

## СТРУКТУРА И ОРГАНИЗАЦИСКА ПОСТАВЕНОСТ НА ЕЛС

### Градоначалник:



Љупчо Којчиноски  
партиска припадност: СДСМ  
службен телефон: 046/286-855  
е-пошта: belcista@t-home.mk

Роден е на 15.08.1961 година во Охрид. Живее во с. Лешани, општина Дебарца. По занимање е дипл. градежен инженер. Оженет и татко е на две деца. На локалните избори

2009 г. по четврти пат е избран за градоначалник на општината. Секогаш определен за живот во Дебарца. Во изминатиот период направени се дела со кои се реализира зацртаната визија - општината да прерасне во пристојно место за живеење и творење.

### Претседател на Советот:

Томе Тутурески  
партиска припадност: СДСМ

### СОВЕТНИЦИ:

Доксана Трпоска-с. Волино  
Благојче Блажески-с. Белчишта  
Боби Силјаноски-с. Лешани  
Целе Качароски-с. Белчишта  
Јован Мирчески-с. Слатино  
Богоја Чалдрмоски-с. Волино  
Милена Јоланоска-с. Оровник  
Светлана Костоска-с. Требеништа  
Стојан Прензоски-с. Велмеј  
Николина Балтоска-с. Мешеишта

### Совети на месните/урбаните заедници во општината:

Ристе Андоноски - МЗ с. Ново Село	Јован Мирчески - МЗ с. Слатино
Богоја Тодороски - МЗ с. Горенци	Војдин Николески - МЗ с. Црвена Вода
Илија Јованоски - МЗ с. Требеништа	Живко Дојчиноски - МЗ с. Песочани
Ацо Илинкоски - МЗ с. Волино	Методија Шулески - МЗ с. Издавје
Игор Крцоски - МЗ с. Мешеишта	Тане Шулески - МЗ с. Оздолени
Никола Димитриевски - МЗ с. Климештани	- МЗ с. Слатински Чифлик
Дончо Димоски - МЗ с. Ботун	Ѓорѓија Ангелески - МЗ с. Арбиново
Томе Левески - МЗ с. Белчишта	Цветко Цветаноски - МЗ с. Сливово
Ило Илоски - МЗ с. Злести	Стојан Петрески - МЗ с. Турје
Ристо Наумоски - МЗ с. Горно Средорече	Китан Василески - МЗ с. Мраморец
Богоја Целески - МЗ с. Долно Средорече	Диме Ристески - МЗ с. Врбјани
Ило Иваноски - МЗ с. Лешани	Ѓорѓија Попоски - МЗ с. Годивје
Наумче Новески - МЗ с. Грко Поле	Коле Донески - МЗ с. Лактиње
Борче Мирчески - МЗ с. Оровник	Петре Голабоски - МЗ с. Велмеј
Димитрија Нејкоски - МЗ с. Брежани	Ацо Андрески - МЗ с. Сошани

### Вкупно вработени во ЕЛС: 12

Структура (по образование): основно: 0/ средно: 7/ вишо: 0/ високо: 5/  
магистратура: 0/

Структура (по етничка припадност): Македонци: 12/ Албанци: 0/ Турци: 0/  
Роми: 0/ Срби: 0/ Власи: 0/ Бошњаци: 0/ Останати: 0/

Структура (родова застапеност): Мажки: 6/ Жени: 6/

Старосна структура: до 30 год.: 0/ од 30 до 45: 4/ од 45 до 60: 7/ над 60: 1/



## ОРГАНИЗАЦИСКА ПОСТАВЕНОСТ НА ЕЛС (СЕКТОРИ И ОДДЕЛЕНИЈА)

### ОДДЕЛЕНИЈА

- Одделение за управување со човечки ресурси
- Одделение за комунални дејности, заштита на животната средина и локален економски развој  
вработени: 3
- Одделение за правни, финансиски, општи работи и јавни дејности  
вработени: 9

### ЕЛС ИНДЕКС

Јавно комунално претпријатие: Активно  
Име на ЈКП: „Дебрца“  
Адреса на ЈКП: 6344 Белчишта  
тел.: 046/286-887  
факс: 046/286-887  
Вид на услуга: Комунални услуги  
Број на вработени: 9  
Број на корисници: 670  
Стапка на наплата на комунални услуги: 80 %  
Директор:  
Стојмир Велјаноски  
тел. 046/286-887



### ГРАЃАНСКИ СЕКТОР

#### Соработка со граѓански организации:

НВО „Светост“ с.Лешани  
Уметничка колонија „Дебарца“ с. Белчишта  
НВО „Благост“ с. Велмеј

#### Образование:

##### Основно образование:

ПП „Дебрца“ - с. Издеглавје  
ПП „Дебрца“ - с. Лешани  
ПП „Дебрца“ - с. Злести  
ПП „Дебрца“ - с. Ботун  
ПП „Дебрца“ - с. Волино  
ПП „Дебрца“ - с. Горенци  
ПП „Дебрца“ - с. Оровник  
ПУ „Дебрца“ - с. Велмеј  
ПУ „Дебрца“ - с. Мешеишта  
ПУ „Дебрца“ - с. Требеништа  
ЦОУ „Дебрца“ - с. Белчишта

##### Здравствена заштита:

Приватни здравствени организации - амбуланти за примарна здравствена заштита во селата Требеништа, Мешеишта, Белчишта, Лешани, Велмеј, Сливово и Слатино -

##### Култура:

Во поголемите села постојат културни задружни домови (Мешеишта, Оровник, Белчишта)  
-Уметничка колонија „Дебрца“ с.Белчишта  
-КУД „Илинден“ с.Оровник  
-КУД „Гоце Делчев“ с.Волино

##### Најважни културни настани / манифестации во општината:

Интернационална Уметничка ликовна колонија Дебрца

### ПРОЕКТИ НА ЕЛС

#### Позначајни реализирани проекти во изминатите четири години:

Проект	Донатор	Буџет (МКД)
Изградба на фекална канализација во с.Оровник	Министерство за транспорт и врски	12.300.000
Реконструкција на водоводот во с.Оровник	Министерство за транспорт и врски	3.075.000
Реконструкција на основното училиште во с. Мешеишта	УСАИД	6.150.000
Реконструкција на основното училиште во с. Злест	УСАИД	4.920.000
Изградба на пречистителна станица за с. Белчишта	РЕЦ	3.075.000
Изградба на регионален водовод	Програма КАРДС	30.750.000

#### Тековни проекти

Проект	Донатор	Буџет (МКД)
Изградба на доводен цевковод за с. Волино	Министерство за транспорт и врски	2.460.000
Изградба на резервоар за водоснабдување за с. Горенци	Министерство за транспорт и врски	6.150.000
Изградба на водовод за с. Мраморец	Фонд за води	3.690.000

#### Планирани проекти во иднина

Проект
Реконструкција на локалните патни правци за с. Врбјани, с. Годивје и с. Лактиње
Изградба на патен правец Волино - Мороишта
Реконструкција на ОУ во с. Волино
Реконструкција на ОУ во с. Требеништа
Изградба на фекална канализација за с. Мешеишта



# Општина Делчево



**Адреса на седиштето:**  
Методи Митевски Брицо 40  
2320 Делчево



**Контакт:**  
тел. 033/413-521  
факс 033/411-550



**е-пошта:**  
opde@sonet.com.mk



**интернет страна:**  
www.delcevo.gov.mk

## ЛОКАЦИЈА: ИСТОЧЕН РЕГИОН



### Опис на ЕЛС

Општина Делчево го зафаќа североисточниот дел на РМ. Сместена е во котлината Пијанец и се протега по горниот тек на р.Брегалница. На југ граничи со општините Пехчево и Берово, на запад со Винаца, на северозапад со општината М.Каменица, а на исток и североисток со Р.Бугарија. Бугарската граница е оддалечена само 10 км од Делчево и се наоѓа на 164 км источно од Скопје, 146 км југозападно од Софија и 180 км северно од Солун, во подножјето на планината Голак. Делчево лежи на еден многу важен крстопат преку кој во напореднички правец води најкусата врска меѓу долината на реката Вардар од една, и долината на реката Струма од друга страна. Надморската височина е од 600 до 700 м, климата е умерено-континентална со средна годишна температура до 10,7 степени целзиусови.

### Локален економски развој (ЛЕР)

Стратегија за ЛЕР, 2007-2012

### Профил на општината: 2007-2012

### Главни компаративни предности на ЕЛС:

Ресурси и способности на заедницата  
Деловна клима  
Квалитет на животот

### Главни приоритети за локален економски развој:

Развој на мали и средни стопанства, со привлекување странски инвестиции  
Рестартирање на постоечките капацитети  
Развој на земјоделството (овоштарство) и сточарството

### Главни стопански гранки во ЕЛС:

Земјоделство: шумарство  
Производство: градежништво  
Услуги: осигурување, банки, здравствена заштита

Број на трговски друштва во ЕЛС: 323

Број на жители:	17.505
Број на урбани заедници:	7
Градови:	1
Број на месни заедници:	16
Површина:	423 КМ <sup>2</sup>
Ден на општината:	7-ми Септември Ден на ослободувањето на Делчево

#### Структура на населението:

Македонци:	95.04 %
Албанци:	0.04 %
Турци:	0.70 %
Роми:	3.72 %
Власи:	0.02 %
Срби:	0.20 %
Бошњаци:	0 %
Останати:	0.28 %

## Стратешки/Плански документи на општината:

Наслов	Период
Локален акциски план за социјална заштита	2006-2007
Програма за рурален развој	2009-2013
План за управување со отпадот	2008-2012
Туристички акциски план	2008-2014
Локален акциски план за образование	2007-2010

## Локален еколошки акциски план (ЛЕАП): 2005-2015 г.

### Главни еколошки проблеми во ЕЛС:

Диви депонии

### Буџет на општината:

(МКД)

Реализиран буџет во 2008 г.:	82.791.187
Проектиран буџет за 2009 г.:	130.171.347
Предвиден буџет за 2010 г.:	143.188.482
Предвиден буџет за 2011 г.:	156.205.616
Предвиден буџет за 2012 г.:	170.930.180

## СТРУКТУРА И ОРГАНИЗАЦИСКА ПОСТАВЕНОСТ НА ЕЛС

### Градоначалник:



Горан Малешевски  
партиска припадност: ВМРО-ДПМНЕ  
службен телефон: 033/413-521  
е-пошта: opde@sonet.com.mk

Горан Малешевски е роден во Делчево на 25.02.1977 година. Основно и средно училиште завршил во родниот град. Дипломирал на Правниот факултет при Универзитетот „Св. Кирил и Методиј“ во Скопје во 2000 година. Има положено правосуден испит. Одлично се служи со англискиот јазик и има познавање од напредни компјутерски вештини.

Работно искуство: 2001-2002 г. добива волонтерски стаж во Основниот суд во Делчево, во 2003 г. работи како секретар во ЈВП Водостопанство на Република Македонија, Подружница Делчевско Поле, Делчево, во 2005 г. е запишан во Именикот на адвокатите при Адвокатската комора на Република Македонија (Лиценца бр. 1975). Заснова работен однос од 22.08.2005 година.

Од 2007 до март 2009 г. бил раководител на Центарот за вработување на Делчево при Агенцијата за вработување на Република Македонија.

### Претседател на Советот:

Тони Трајановски  
партиска припадност: ВМРО-ДПМНЕ

## СОВЕТНИЦИ:

Тони Трајановски-Делчево  
Николче Трајановски-Делчево  
Елизабета Тасевска-Делчево  
Мира Стојчевска-Делчево  
Ванчо Стојмирски-Делчево  
Зоран Станоевски-Делчево  
Тонкица Петровска-Делчево  
Љупчо Петровски-Делчево  
Игор Јовановски-Делчево  
Тони Ѓорѓиевски-Делчево  
Снежана Ѓорѓиевска-Делчево  
Светлана Ѓорѓиевска-Делчево  
Слободанчо Димитровски-Делчево  
Горан Георгиевски-Делчево  
Митко Антовски-Делчево

### Совети на месните/урбаните заедници во општината:

Васко Станковски - Свегорска Река
Младен Димитровски - Стар Расадник
Тоде Лефковски - Вељко Влаховиќ
Миле Ангеловски - Трети реон
Методија Стојчевски - Втори реон
Орце Гоцевски - Први реон
Јане Лековски - Ново Делчево
Стоил Марковски - МЗ с. Илиово
Трајчо Ивановски - МЗ с. Стамер
Трајан Стојанов - МЗ с. Бигла
Јордан Витановски - МЗ с. Селник
Драган Николовски - МЗ с. Турија
Стане Стојановски - МЗ с. Полето
Горан Велков - МЗ с. Свегор
Ѓорѓи Цинцовски - МЗ с. Тработивиште
Тоше Илиевски - МЗ с. Вирче
Драган Стоичов - МЗ с. Град
Љупчо Петровски - МЗ с. Очипала
Методи Калациски - МЗ с. Разловци
Звонко Јочевски - МЗ с. Стар Истевник
Богатин Георгиев - МЗ с. Косово Дабје
Слободан Ников - МЗ с. Киселица
Ванчо Петровски - МЗ с. Габрово





## Вкупно вработени во ЕЛС: 41

Структура (по образование): не се доставени податоци  
Структура (по етничка припадност): Македонци: 39/ Албанци: 0  
Турци: 1/ Роми: 1/ Срби: 0/ Власи: 0/ Бошњаци: 0/ Останати: 0/  
Структура (родова застапеност): Мажи: 20/ Жени: 21/  
Старосна структура: не се доставени податоци

## ОРГАНИЗАЦИСКА ПОСТАВЕНОСТ НА ЕЛС (СЕКТОРИ И ОДДЕЛЕНИЈА)

### СЕКТОРИ

- Сектор за уредување на градежното земјиште, изградба, реконструкција и одржување на локалните патишта и улици  
вработени: 9
- Сектор за финансирање, буџет, сметководство и даноци  
вработени: 7
- Сектор за правни и општи работи, јавни дејности и ЛЕР  
вработени: 16

### ОДДЕЛЕНИЈА

- Одделение за внатрешна ревизија  
вработени: 1
- Одделение за управување со човечки ресурси  
Раководител: Владимир Мерзликин  
тел: 033/413-521  
вработени: 3
- Одделение за инспекциски надзор  
Раководител: Крум Николовски  
тел: 033/410-807  
вработени: 5
- Одделение за уредување на градежното земјиште, изградба, одржување и реконструкција на локалните патишта и улици  
Раководител: Ѓорѓи Јанковски  
тел: 033/413-727  
вработени: 3
- Одделение за урбанизам, комунални работи и заштита на животната средина и природата  
Раководител: Бистра Господинова-Јаневска  
тел: 033/411-487  
вработени: 6
- Одделение за даноци, локални такси и надоместоци  
Раководител: Шабан Багашев  
тел: 033/413-521  
вработени: 3
- Одделение за финансирање и буџет  
Раководител: Анка Христова  
тел: 033/413-521  
вработени: 4
- Одделение за јавни дејност и ЛЕР  
вработени: 5
- Одделение за правни и општи работи  
Раководител: Димитар Арсов  
тел: 033/413-521  
вработени: 11



### Подрачни единици на министерствата на РМ во ЕЛС:

**Министерство за внатрешни работи, Министерство за одбрана, Министерство за правда, Министерство за економија, Министерство за труд и социјална политика, Министерство за земјоделство, шумарство и водостопанство, Министерство за финансии, Министерство за транспорт**

### ЕЛС ИНДЕКС

Јавно комунално претпријатие: Активно  
Име на ЈКП: ЈПКД „Брегалница“ - Делчево  
Адреса на ЈКП: „М. М. Брицо“, б.б.  
тел.:033/211-254  
факс: 033/411-100  
Вид на услуга: Собирање и транспортирање отпад, водоснабдување, погребални услуги, одржување на парковите и зеленилото  
Број на вработени: 91  
Број на корисници: 4.000  
Стапка на наплата на комунални услуги: 65 %  
Директор:  
Николчо Николовски  
тел. 033/411-100

## Образование:

### Основно образование:

ОУ „Св.Климент Охридски“ -Делчево

ОУ „Ванчо Прке“ - Делчево

### Средно образование:

ДСУ „М.М.Брицо“ - Делчево

### Здравствена заштита:

ЈЗУ Здравствен дом „Гоце Делчев“ Делчево

### Култура:

ЈЛБ „Илинден“ -Делчево

НУЦК „Н. Ј. Вапцаров“ - Делчево

Локален историски, археолошки, етнолошки и природно-научен музеј „Пијанец“

### Најважни културни настани / манифестации во општината:

Одбележување на годишнина од Разловечкото востание, во месец мај;

Завршен дел на Меѓународната научно културна манифестација „Гоцеви денови“ во месец јуни;

Ден на културата, 10 јуни;

Осми и деветти Август, Голачки фолклорни средби;

Пијанечко малешевска свадба, месец Септември;

### Противпожарна заштита:

ТППЕ Делчево

тел.: 193

## ПРОЕКТИ НА ЕЛС

### Позначајни реализирани проекти во изминатите четири години:

Проект	Донатор	Буџет (МКД)
Бизнис-центар за Делчево и за Македонска Каменица	Министерство за економија	495.690
Меѓуопштинска е-соработка во микрорегионот Делчево, Веница, Пехчево и Берово	ОБСЕ	1.230.000
Заеднички денови на учењето преку целиот живот	ЦБЦ КАРДС 2005	1.968.000
Потопли училиници со помалку енергија	УСАИД, ПЕП ПРОЕКТ	1.291.500
Отворен општински буџет	СОРОС	1.660.500
Изработка на профил и стратешки план за локален економски развој	УСАИД	307.500
Чистење на јавните зелени површини и ендеци во градот Делчево	МЛС и МТВ	922.500
Посредување при вработувањето млади високообразовани кадри - ЕМИ	УНДП	861.000

### Тековни проекти

Проект	Донатор	Буџет (МКД)
Довршување на дел од колекторот во централното подрачје во селото Габрово	АЛКА	768.750

### Планирани проекти во иднина

Проект
Изградба на пречистелна станица за отпадните води
Промоција за развој на Голак во туристички центар
Инфраструктурно уредување на индустриската зона „Долни бавчи“
Реконструкција на застарената водоводна мрежа
Уредување на коритото на реката Брегалница во централното градско подрачје
Изградба на филтер-станција за вода за пиење во с. Тработивиште - изработена е техничка документација
Довршување на колекторскиот систем во с. Габрово и с. Свегор

## ГРАЃАНСКИ СЕКТОР

### Соработка со граѓански организации:

ЗРА „Пијанечки глас“
ХДЗР КХАМ Делчево
ЗГ „Гласот на младите“
РЦЗ Делчево и Глобален еколошки фонд
Регионален центар за застапување/ ФИООМ





# Општина Демир Капија



**Адреса на седиштето:**  
11-ти Октомври бб  
1442 Демир Капија



**Контакт:**  
тел. 043/366-212  
факс 043/366-212



**е-пошта:**  
opstinadk@yahoo.com



**интернет страна:**

## ЛОКАЦИЈА: ВАРДАРСКИ РЕГИОН



Број на жители:	4.545
Број на урбани заедници:	2
Градови:	1
Број на месни заедници:	7
Површина:	363 КМ²
Ден на општината:	7-ми Ноември Ден на ослободувањето на Демир Капија

### Структура на населението:

Македонци:	87.94 %
Албанци:	0.51 %
Турци:	7.57 %
Роми:	0.35 %
Власи:	0 %
Срби:	2.90 %
Бошњаци:	0.02 %
Останати:	0.70 %



## Опис на ЕЛС

Како посебна единица на локалната самоуправа, Општина Демир Капија е формирана во 1996 година, претходно била во состав на Општина Неготино. Вкупната површина на Општината е 363 км², а според последниот попис на населението извршен во 2002 година, на територијата на Општината живеат 4.545 жители.

Општина Демир Капија се наоѓа во јужниот дел на Република Македонија односно во југоисточниот дел на Тиквешката Котлина. Општината се граничи со следните населени места: Неготино, Кавадарци, Гевгелија, Валандово и Конче. Има многу добра сообраќајна поврзаност, бидејќи по долината на река Вардар денес води меѓународниот автопат Е-75 како и железничката линија Скопје-Солун. Општината е сместена во живописната Демиркаписка клисура и низ неа поминуваат важни патни и железнички сообраќајници. Општината се одликува со богат и разновиден животински и растителен свет и изобилство на природни ресурси. Непосредните рељефни особености на Демир Капија посебно Демиркаписката клисура (долга околу 19 км), ретко убавите стени, кањоните на Иберлиска река која се влива во рената Вардар, пештерата "Змејовец", пештерата "Бела Вода" најдолга пештера во Демиркаписко со вкупна должина на двата канала од 955 м, имаат посебно место во развојот на туризмот во Демир Капија.

## Локален економски развој (ЛЕР)

Стратегија за ЛЕР, 2008-2013

## Главни компаративни предности на ЕЛС:

Поволна геостратегиска положба  
Природните реткости – спелошки, археолошки локалитети, ретки видови флора и фауна  
Поволни климатски услови за развој на земјоделството - лозарство

## Главни приоритети за локален економски развој:

Инфраструктура  
Туризам  
Земјоделство

## Главни стопански гранки во ЕЛС:

Земјоделство: агробизнис, рибарство, шумарство  
Производство: текстил  
Услуги: ресторани, здравствена заштита

Број на трговски друштва во ЕЛС: 182

## Стратешки/Плански документи на општината:

Наслов	Период
Стратегија за локален развој	2008-2013
Програма за изградба на локални патишта и улици	/
Програма за уредување на градежното земјиште	/
Програма за капитални инвестиции за Општина Демир Капија	2006-2010

## СТРУКТУРА И ОРГАНИЗАЦИСКА ПОСТАВЕНОСТ НА ЕЛС

### Градоначалник:



Трајче Димитриев  
 партиска припадност: ВМРО-ДПМНЕ  
 службен телефон: 046/366-212  
 е-пошта: els.demirkapija@yahoo.com

Трајче Димитриев е градоначалник на општината Демир Капија од април 2009 година, избран на непосредни локални избори со мандат од четири години.

Роден е на 13.09.1957 година во Скопје. Оженет, татко е на две деца. Работен историјат: Во периодот од 1996 до 2000 година бил градоначалник на Општина Демир Капија; Во периодот од 2001 до 2005 година беше градоначалник на Општина Демир Капија; Пред изборот за градоначалник бил сопственик на приватна фирма.

### Претседател на Советот:

Петар Мојсов  
 партиска припадност: ВМРО-ДПМНЕ  
 службен телефон: 043/366 -431

### СОВЕТНИЦИ:

Менча Николова-Демир Капија  
 Блаже Пемов-Демир Капија  
 Гоце Велков-Демир Капија  
 Даница Арсова-Демир Капија  
 Слободан Коцев-Демир Капија  
 Мирзат Јусуфов-с. Корешница  
 Валентина Крстевска-Демир Капија  
 Зоран Стојанов-Демир Капија  
 Петар Мојсов-Демир Капија

### Совети на месните/урбаните заедници во општината:

Владо Петров - МЗ Демир Капија 2

Блажо Иванов - МЗ Демир Капија 1

Мејдин Усинов - Челевец

Стефан Митрев - Барово

Тодор Стојанов - Дрен

Бранко Лазов - Чифлик

Киро Тасев - Прждево

Живко Шипинков - Бистренци

Мемед Пашов - Корешница

**Локален еколошки акциски план (ЛЕАП):**  
 2006-2011 г.

**Главни еколошки проблеми во ЕЛС:**  
 Диви депонии

Буџет на општината:	(МКД)
Реализиран буџет во 2008 г.:	31.208.110
Проектиран буџет за 2009 г.:	38.496.551
Предвиден буџет за 2010 г.:	40.421.379
Предвиден буџет за 2011 г.:	41.576.275
Предвиден буџет за 2012 г.:	/

## Вкупно вработени во ЕЛС: 12

Структура (по образование): основно: 1/ средно: 4/ вишо: 3/  
 високо: 4/ магистратура: 0/  
 Структура (по етничка припадност): Македонци: 12/ Албанци: 0/  
 Турци: 0/ Роми: 0/ Срби: 0/ Власи: 0/ Бошњаци: 0/ Останати: 0/  
 Структура (родова застапеност): Мажи: 6/ Жени: 6/  
 Старосна структура: до 30 год.: не се доставени податоци

## ОРГАНИЗАЦИСКА ПОСТАВЕНОСТ НА ЕЛС (СЕКТОРИ И ОДДЕЛЕНИЈА)

### ОДДЕЛЕНИЈА

- Одделение за комунални работи, урбанизам и заштита на животната средина  
 Раководител: Тони Панов  
 вработени: 4
- Одделение за правни, финансиски, општи работи и човечки ресурси  
 вработени: 8



## ЕЛС ИНДЕКС

Јавно комунално претпријатие: Активно  
Име на ЈКП: Бошава  
Адреса на ЈКП: „Јане Сандански“, б.б.  
тел.: 043/366-261  
факс: 043/366-070  
Вид на услуга: Собирање, пречистување и  
дистрибуција на вода за пиење и прехранбена вода  
Број на вработени: 17  
Број на корисници: 958  
Стапка на наплата на комунални услуги: 40 %  
Директор:  
Томислав Тодоров  
043/366-261

### Образование:

### Основно образование:

ООУ „Димче А. Габерот“ - Демир Капија

### Здравствена заштита:

ПЗУ „Вета“ - Демир Капија  
ПЗУ „д-р Олгица“ - Демир Капија  
ПЗУ „д-р Катица“ - Демир Капија  
ПЗУ „д-р Петар Христов“, стом. Ординација -  
Демир Капија  
„Елите-ден“, стоматолошка ординација - Демир  
Капија  
„Етнофарм“, аптека - Демир Капија

### Култура:

Дом на културата „Мирка Гинова“ - Демир Капија

### Најважни културни настани / манифестации во општината:

Традиционалниот Демиркаписки панаѓур - 28  
август (Св. Богородица);  
7. Ноември - ден на општината;  
Ден на културата.

### Противпожарна заштита:

Доброволно противпожарно друштво Демир  
Капија

## ПРОЕКТИ НА ЕЛС

### Позначајни реализирани проекти во изминатите четири години:

Проект	Донатор	Буџет (МКД)
Проект за реконструкција на дел од ул. „Партизанска“	Министерство за транспорт и врски	1.998.750
Реконструкција на водоводот во Демир Капија (санација на резервоарот, хлоринаторна станица, пумпи)	Светска банка	3.075.000
Изградба и асфалтирање на дел од локалниот пат Д. Капија - Дошница - Дрен	Биро за стопанско недоволно развиените подрачја	4.489.500
Изградба на дел од фекална канализација „Партизанска 2“	Фонд за води	2.460.000
Реконструкција и санација на канали за наводнување и одводнување	Фонд за води	6.4575.000
Фекална канализација во Корешница	Министерство за транспорт и врски	3.075.000

### Тековни проекти

Проект	Донатор	Буџет (МКД)
Уредување паркови и зеленило	Буџетско учество	2.460.000
Реновирање на Основното училиште „Димче А. Габерот“	УСАИД	1.414.500
Асфалтирање на ул. „Даме Груев“ и „Тиквешка“	Агенција за државни патишта	2.460.000
Проект за изградба и асфалтирање локален пат Демир Капија - Дрен	Светска банка и буџетско учество	34.009.500
Проект за реконструкција на улицата „Партизанска“	Министерство за транспорт и врски	5.043.000

### Планирани проекти во иднина

Проект
Реконструкција на дел од локалниот пат Р103 - Клисурса
Водовод по природен пат
Проект за уредување на градежното земјиште, населба „11 Октомври“ во Демир Капија
Проект за замена на азбестно-цементните цевки во водоснабдителниот систем на Демир Капија
Проект за изградба на подрачно училиште во населеното место Челевец

## ГРАЃАНСКИ СЕКТОР

### Соработка со граѓански организации:

Здружение на жените „Женско лоби“ Д. Капија  
Здружение на риболовците „Дошница“ Д. Капија  
Планинарско друштво „Змејовец“ Д. Капија





# Општина Демир Хисар



**Адреса на седиштето:**  
Битолска бб  
7240 Демир Хисар



**Контакт:**  
тел. 047/276-161  
факс 047/203-055



**е-пошта:**  
opstinademirhisar@yahoo.com



**интернет страна:**  
www.demirhisar.gov.mk

## ЛОКАЦИЈА: ПЕЛАГОНСКИ РЕГИОН



### Опис на ЕЛС

Демир Хисар, или како што во превод го нарекуваат Железна Планина, е област која се наоѓа во југозападниот дел на Република Македонија, или северозападно од Пелагониската низина, околу горниот слив на река Црна со нејзините притоки.

Во поголемиот дел релјефот е ридско-планински, а мал дел по течението на Црна Река е низински.

Посебен знак на одбележување на оваа област се планините Бигла, Илинска и Плакенска Планина, на која се наоѓа и највисокиот врв од 2000 м, кои ја одделуваат Демирхисарската област од Преспанско-Охридската област.

Поради богатство на овие планини со железна руда, и областа го добива името Железник, кое се менувало во зависност од владетелите во различни периоди. Оваа област се среќава како Сидеро Кастрон, што на грчки значи Железна тврдина, а Демир Хисар е име што Турците го дале на оваа област што би значело Железна Планина.

Тоа е името што и денес го носи

### Локален економски развој (ЛЕР)

Стратегија за ЛЕР, 2009-2013

### Профил на општината: 2008-2012

### Главни компаративни предности на ЕЛС:

Географска позиција и постоечка инфраструктура  
Богати природни ресурси  
Богато и сеопфатно културно и етнонаследство

### Главни приоритети за локален економски развој:

Создавање услови за брз економски развој преку подобрување на инфраструктурата и услугите на локалната администрација  
Поддршка на развојот на малите и средните претпријатија и семејното стопанство во општината  
Развој на општината Демир Хисар како посакувана туристичка дестинација за рурален и културен туризам

### Главни стопански гранки во ЕЛС:

Земјоделство: агробизнис, шумарство  
Производство: металургија, текстил  
Услуги: транспорт и дистрибуција, ресторани, здравствена заштита

Број на трговски друштва во ЕЛС: 220

Број на жители:	9.497
Број на урбани заедници:	1
Градови:	0
Број на месни заедници:	39
Површина:	480 КМ <sup>2</sup>
Ден на општината:	2-ри Септември Ден на ослободувањето на Демир Хисар

### Структура на населението:

Македонци:	96.65 %
Албанци:	2.44 %
Турци:	0.37 %
Роми:	0.13 %
Власи:	0.07 %
Срби:	0.14 %
Бошњаци:	0.02 %
Останати:	0.19 %

## Локален еколошки акциски план (ЛЕАП):

2007-2011 г.

## Главни еколошки проблеми во ЕЛС:

Диви депонии, загадување на водата

## Буџет на општината:

## МКД

Реализиран буџет во 2008 г.:	30.830.793
Проектиран буџет за 2009 г.:	49.233.176
Предвиден буџет за 2010 г.:	51.694.834
Предвиден буџет за 2011 г.:	54.279.575
Предвиден буџет за 2012 г.:	56.993.553

## СТРУКТУРА И ОРГАНИЗАЦИСКА ПОСТАВЕНОСТ НА ЕЛС

### Градоначалник:



Тони Ангелевски  
партиска припадност: ВМРО-ДПМНЕ  
службен телефон: 047/276-161  
е-пошта: gradonacalnikh@yahoo.com

Тони Ангелевски е роден на 09.11.1966 година во Битола. Основно училиште завршува во Демир Хисар. Во 1985 година завршува средно геодетско училиште во ГУЦ „Здравко Цветковски“ во Скопје.

Во 1989 година дипломира на Градежниот факултет - одсек геодезија (6-1 степен) во Скопје. Во моментов е на завршна година на (7-1 степен) на Геодетскиот факултет во Скопје. Во периодот 1990-1992 год. работел како соработник за премер во Одделението за премер и катастар во Битола.

Во периодот 1992-2000 год. работел како соработник за премер во Одделението за премер и катастар во Демир Хисар.

Во 1996 година како член на меѓународен тим учествува во проектот „ЕУРЕФМАК“ за сателитски мерења (ГПС). Во периодот 2000-2007 година раководи со Одделението за премер и катастар во Демир Хисар.

Има посетувано голем број семинари и обуки дома и во странство, меѓу кои: 2003 - посетен семинар „Управување со дејноста“, организатор ДФИД Проект за реформа на јавната администрација; 2002 - учество во проектот „Македонија повторно да работи“, организатори ПРИСМА-Македонија и „U.S.Department of Labor-Vashington, D.C.“; 2002 - обука на тема „Јавно говорење и настап пред медиумите“, организатор „National Democratic Institute for International Affairs“. Пред изборот за градоначалник професионално беше ангажиран во приватна агенција за недвижности, катастар и геодетски работи.

### Претседател на Советот:

Љупчо Ангелески  
партиска припадност: ВМРО-ДПМНЕ  
службен телефон: 047/276-437

### СОВЕТНИЦИ:

Драге Пупунчевски-Слепче  
Николче Тренчевски-Суводол  
Бенита Чорбевска-Слепче  
Васко Јовановски-Демир Хисар  
Леонора Јолеска-Демир Хисар  
Кире Димовски-Света  
Елизабета Крстевска-Жван  
Добре Бошевски-Слепче  
Добре Поповски-Сопотница  
Славе Огненовски-Сопотница

### Совети на месните/урбаните заедници во општината:

Крсте Мицевски - Демир Хисар

Славе Силјановски - Ракитница

Добре Илиовски - Мренога

Пецо Ѓурковски - Бабино

Љубе Огненовски - Мало Илино

Стево Пејковски - Мургашево

Славе Мијановски - Радово

Мендо Ендековски - Жван

Кире Зорбевски - Сопотница

Вецко Станковски - Церово

Пецо Србиновски - Големо Илино

Цветан Димовски - Зашле

Петар Блажевски - Ново Село

Горан Каревски - Света

Стојан Мицевски - Стругово

Трајан Димовски - Прибилици

Зоран Бошковски - Кочишта

Тони Димовски - Загориче, Утово

Јован Ковачевски - Смилево

Дончо Дрмоновски - Белче

Горјан Секуловски - Железнец

Саше Петревски - Суводол

Влатко Петревски - Сладуево

Кире Трајковски - Растојца

Драге Ницевски - Журче

Драган Петревски - Слепче

Трајан Цветановски - Единаковци

Кенан Џаферовски - Обедник

Веле Радевски - Граиште

Крсте Трајковски - Суво Грло

Љупчо Станковски - Кутретино

Кире Стојановски - Бараково

Иванчо Спасевски - Велмевци

Драге Стојановски - Вирово

Драган Талевски - Слоештица

Лецо Трајановски - Доленци

Никола Дојчиновски - Базерник

Тоде Китановски - Боишта

Вецко Ристевски - Брезово

Љупчо Станковски - Вардино



## Вкупно вработени во ЕЛС: 35

Структура (по образование): основно: 2/ средно: 14/ вишо: 7/ високо: 12/  
магистратура: 0/

Структура (по етничка припадност): Македонци: 35/ Албанци: 0/ Турци: 0/ Роми: 0/  
Срби: 0/ Власи: 0/ Бошњаци: 0/ Останати: 0/

Структура (родова застапеност): Мажи: 19/ Жени: 16/

Старосна структура: до 30 год.: 3/ од 30 до 45: 16/ од 45 до 60: 11/ над 60: 5/

## ОРГАНИЗАЦИСКА ПОСТАВЕНОСТ НА ЕЛС (СЕКТОРИ И ОДДЕЛЕНИЈА)

### ОДДЕЛЕНИЈА

- Одделение за урбанизам, ЗЖС и комунални дејности  
Раководител: Соња Наумовска  
вработени: 5
- Одделение за финансиски работи и буџет  
Раководител: Влатко Станковски  
вработени: 7
- Одделение за правни и општи работи  
Раководител: Љубе Јанкуловски  
вработени: 13
- Внатрешна ревизија  
Раководител: Валентина Павловска  
вработени: 2
- Одделение инспекторат  
Раководител: Сузана Цуцулоска  
вработени: 2
- Одделение за локален економски развој и општествени дејност  
Раководител: Мише Милошевски  
вработени: 6



## Подрачни единици на министерствата на РМ во ЕЛС:

Министерство за внатрешни работи, Министерство за одбрана, Министерство за правда, Министерство за економија, Министерство за земјоделство, шумарство и водостопанство, Министерство за финансии

## ЕЛС ИНДЕКС

Јавно комунално претпријатие: Активно

Име на ЈКП: Комуналец Демир Хисар

Адреса на ЈКП: „29-ти Ноември“, б.б.

тел.: 047/277-577

факс: 047/277-578

e-mail: komunalecdem@t-home.mk

Вид на услуга: Водовод, канализација и смет

Број на вработени: 36

Број на корисници: 800

Стапка на наплата на комунални услуги: 56 %

Директор:

Пецо Наловски

тел. 047/277-577

### Образование:

#### Основно образование:

ООУ „Даме Груев“ - с. Смилево

ООУ „Браќа Миладиновци“ - с. Жван

ООУ „Гоце Делчев“ - Демир Хисар

#### Средно образование:

ОСУ „Крсте П. Мисирков“ - Демир Хисар

#### Здравствена заштита:

ЈЗУ Психијатриска болница, Демир Хисар

ЈЗО Здравствен дом, Демир Хисар

#### Култура:

Дом на културата „Илинден“, Демир Хисар

#### Најважни културни настани / манифестации во општината:

„Славење на пирејот“, настан кој се одржува во Слоештица, родното село на писателот Петре М. Андреевски

#### Противпожарна заштита:

ТППЕ Демир Хисар

тел.: 047/276-193



## ПРОЕКТИ НА ЕЛС

Позначајни реализирани проекти во изминатите четири години:

Проект	Донатор	Буџет (МКД)
Водоснабдување на Прибилци, Сладуево и Журче	УСАИД и Општина Демир Хисар;	5.535.000
Предизвиците на недопрената природа	ЕУ и Општина Демир Хисар	601.377.750
Изградба на фекална канализација во Кутретино и во Суводол	ЕУ и Општина Демир Хисар	1.845.000
Изградба на фекална канализација во Сопотница	ЕУ и Општина Демир Хисар	1.845.000

### Тековни проекти

Проект	Донатор	Буџет (МКД)
Изградба на фекална канализација во с. Слоештица	Фонд за води и општината Демир Хисар	/
Реконструкција на прозорците во ООУ „Гоце Делчев“	АЕД-УСАИД и општината Демир Хисар	/
Спортска сала „Јордан Пиперката“	Агенција за млади и спорт и општината Демир Хисар	/

### Планирани проекти во иднина

Проект
Изградба на дополнителна водоводна линија за водоснабдување на с. Загориче и на с. Утово
Изградба на канализациска мрежа за отпадни води во с. Слепче
Изградба на дополнителна линија за вода во с. Стругово
Реконструкција на водоводната мрежа во Демир Хисар
Реконструкција на локални патишта





# Општина Дојран



**Адреса на седиштето:**  
5-ти Ноември бб  
1487 Дојран



**Контакт:**  
тел. 034/225-278  
факс 034/225-278



**е-пошта:**  
dojran@t-home.mk



**интернет страна:**  
www.dojran-info.com

## ЛОКАЦИЈА: ЈУГОИСТОЧЕН РЕГИОН



### Опис на ЕЛС

Распространета на 132 км<sup>2</sup> општина Дојран се наоѓа на јужниот дел од Република Македонија. Општината се наоѓа на бреговите на Дојранското Езеро преку кое од источната страна се граничи со Република Грција, сместена меѓу планините Беласица (1883 м.н.в.) од север, планината Круша (860 м.н.в. Република Грција) и Карабалија (697 м.н.в.) од запад. Пречникот на езерото изнесува 9 км во широчина. Езерото е на 148 м н.в. а брегот од западната страна е на 160- 250 м.н.в.

Општината е составена од 13 административни единици и тоа : Нов Дојран, Стар Дојран, Сретеново, Фурна, Црничани, Николиќ, Куртамзали, Ѓопчели, Севенденкли, Органџали, Џумабос и Чаушли.

Општина Дојран е оддалечена од Скопје 166 км, од Гевгелија 38 км, од Струмица 45 км, од Солун во Република Грција 81 км. Најблискиот аеродром е солунскиот оддалечен 100 км, додека од скопскиот аеродром оддалеченоста е 141 км. Најблиско пристаниште е Солунското пристаниште во Република Грција, кое е оддалечено 81 км. Оддалеченоста од најблиската железница изнесува 38 км и се наоѓа во Гевгелија.

### Локален економски развој (ЛЕР)

Стратегија за ЛЕР, 2007-2011

### Профил на општината: 2007-2011

### Главни компаративни предности на ЕЛС:

Најголема компаративна предност на општината е Дојранското Езеро  
Единствен начин на риболов со помош на птици- како можност за алтернативна форма на туризмот  
Изградена туристичка инфраструктура

### Главни приоритети за локален економски развој:

Подобрување на моменталната инфраструктура на туризмот за да се доведе до максимум капацитетот во текот на следните пет години  
Подобрување на степенот на рекламирање и јавната свест за да се обезбедат максимални туристички можности  
Изготвување комплетна урбанизација за општината Дојран (пет) години

### Главни стопански гранки во ЕЛС:

Земјоделство: агробизнис, рибарство  
Производство: металургија, текстил  
Услуги: ресторани, туризам, здравствена заштита

Број на жители:	3.426
Број на урбани заедници:	
Градови:	0
Број на месни заедници:	7
Површина:	132 КМ <sup>2</sup>
Ден на општината:	5-ти Ноември Ден на ослободувањето на Дојран. Имено, Дојран и неговата околина се ослободени од фашистичката окупација на 5-ти ноември 1944 година, од војниците на Четвртата македонска ударна бригада.

### Структура на населението:

Македонци:	77.09 %
Албанци:	0.50 %
Турци:	11.73 %
Роми:	1.72 %
Власи:	0.09 %
Срби:	8.09 %
Бошњаци:	0.06 %
Останати:	0.73 %

## Стратешки/Плански документи на општината:

Наслов	Период
План за заштита и спасување	2009-2013
План за справување со кризи	2009-2013
План за управување со цврстиот отпад	2009 -2013
Инвестициски план на општината	2007-2009

### Локален еколошки акциски план (ЛЕАП):

2006-2012 г.

### Главни еколошки проблеми во ЕЛС:

Диви депонии, загадување на водата

### Буџет на општината:

	МКД
Реализиран буџет во 2008 г.:	17.000.000
Проектиран буџет за 2009 г.:	42.000.000
Предвиден буџет за 2010 г.:	42.000.000
Предвиден буџет за 2011 г.:	42.000.000
Предвиден буџет за 2012 г.:	42.000.000

## СОВЕТНИЦИ:

Ване Цветановски - Стар Дојран  
Андреј Тасев - Нов Дојран  
Марсел Киров - Стар Дојран  
Билјана Ристова - Николиќ  
Борче Стамов- Нов Дојран  
Милена Ризова - Фурка  
Петар Тентов - Стар Дојран  
Јован Танев - Фурка  
Магдалена Шимова - претседател-Стар Дојран

### Совети на месните/урбаните заедници во општината:

Ибраим Алимов - Куртамзали

Шенол Амедов - Гопчели

Никола Тодоров - Фурка

Ѓорѓи Картелов - Црничани

Стојо - Николиќ

Мито Данилов - Нов Дојран

Ѓоко Угчев - Стар Дојран



## СТРУКТУРА И ОРГАНИЗАЦИСКА ПОСТАВЕНОСТ НА ЕЛС

### Градоначалник:



Глигор Чабулев  
партиска припадност: ВМРО - ДПМНЕ  
службен телефон: 034/225-289  
е-пошта: dojran@t-home.mk

Глигор Чабулев е семеен човек, оженет и има три ќерки. По завршувањето на училиштето, работел во Градежното претпријатие „Пелагоонија“, Скопје. Подолго време работел во странство како раководител на повеќе објекти - последните 15 години. Поседувал своја градежна фирма во странство до крајот на 2008 година. Неговата сопруга работи во детска градинка како воспитувач, поголемата ќерка е мажена и има две деца и работи во сопствена фирма. Втората ќерка го има завршено Педагошкиот факултет, а третата е асистент на Економскиот факултет при Универзитетот „Гоце Делчев“ во Штип.

### Претседател на Советот:

Магдалена Шимова  
партиска припадност: Групи избирачи БС  
службен телефон: 070/ 218 301

## Вкупно вработени во ЕЛС: 13

Структура (по образование): основно: 0/ средно: 4/ вишо: 5/ високо: 4/  
магистратура: 0/

Структура (по етничка припадност): Македонци: 13/ Албанци: 0/

Турци: 0/ Роми: 0/ Срби: 0/ Власи: 0/ Бошњаци: 0/ Останати: 0/

Структура (родова застапеност): Мажи: 8/ Жени: 5/

Старосна структура: до 30 год.: 1/ од 30 до 45: 7/ од 45 до 60: 5/  
над 60: 0/



## ЕЛС ИНДЕКС

Јавно комунално претпријатие: Активно

Име на ЈКП: Комуналец - Полин

Адреса на ЈКП: „Кеј 5-ти Ноември“, б.б.

тел.: 034/225-217

факс: 034/225-217

e-mail: jkp\_polin@t-home.mk

Вид на услуга: Хигиена на јавно прометните површини, собирање,

транспорт и депонирање на отпадот, снабдување со вода за

пиене, канализациски систем со пречистителна станица за

фекалната канализација

Број на вработени: 24

Број на корисници: 1.700

Стапка на наплата на комунални услуги: 70 %

Директор:

Филип Дончовски

034/225-217

Јавно претпријатие: Активно

Име на ЈП: ЈП Дојранско Езеро - Стар Дојран

Адреса на ЈП: „Кеј 5-ти Ноември“, б.б.

e-mail: dojransko.ezero@gmail.com

Вид на услуга: Доведување дополнителни количини вода за спас

на Дојранското Езеро - единствен корисник Дојранското Езеро

Број на вработени: 20

Директор:

Живно Делев

034/225-220

**Образование:**

**Основно образование:**

ОУ „Кочо Рацин“ - Нов Дојран

**Здравствена заштита:**

Приватна стоматолошка ординација, Нов Дојран

Примарна здравствена заштита, Нов Дојран

ЈЗУ Општа болница Гевгелија, интерна амбуланта со лабораторија,

Нов Дојран

**Најважни културни настани / манифестации во општината:**

Традиционална културно-уметничка манифестација „Дојрански

ракувања“, Стар Дојран

**Противпожарна заштита:**

Доброволна противпожарна служба

тел.: 034/227-131

## ПРОЕКТИ НА ЕЛС

Позначајни реализирани проекти во изминатите четири години:

Проект	Донатор	Буџет (МКД)
Изградба на општински информативен центар	Општина - ВНГ интернационал	1.537.500
Изградба на платформи за „Дојрански ракувања“	ГТЗ - Редем - Општина	615.000
Изградба на дел од секундарна канализациска мрежа	УНДП	1.845.000
Изградба на дел од секундарна канализациска мрежа	РЕЦ	3.075.000
Изградба на бунар со потисен цевковод за водоснабдување на Дојран	УСАИД	4.356.000

### Тековни проекти

Проект	Донатор	Буџет (МКД)
Изградба на локален пат за Црничани	Агенцијата за државни патишта	7.995.000
Акција за заштита од муви и комарци	Буџет на општината Дојран	615.000
Реконструкција на потисен цевковод за водоснабдување на населбата Стар Дојран	Министерство за транспорт и врски и буџет на општината Дојран	2.460.000
Пристапни патишта и трасирање улици во новата населба Карач – Стар Дојран	Буџет на општината Дојран	2.152.500
Санација на депонијата за отпад	Буџет на општината Дојран	307.500
Уредување на крајбрежјето на Дојранското Езеро	Буџет на општината Дојран	6.150.000

### Планирани проекти во иднина

Проект
Реставрација на културно-историските споменици Саат-Кула и Амам
Изградба на мандра со дојранска колиба – лов на риба со помош на птици, како алтернативна форма на туризмот
Расчистување и оспособување на пристапните патеки до месноста Фердинанка - Спомен-обележје на борците од 22. англиска дивизија со промоција на проектот „Музеј на отворено“
Изградба на локален пат во Дурутли
Изградба на локален пат во Црничани
Изградба на канализација во населеното место Црничани
Изградба на канализација во населеното место Николиќ
Изградба на канализација во населеното место Фурка
Довршување на секундарната фекална канализација во Стар Дојран и во Нов Дојран
Асфалтирање улици во Нов Дојран
Довршување на проектот за уредување на крајбрежјето на Дојранското Езеро

## ГРАЃАНСКИ СЕКТОР

**Соработка со граѓански организации:**

Здружение на жените Турчинки „Ишиќ“ Нов Дојран

Здружение на жените „Дојрана“ Нов Дојран

Еколошко друштво „Аавор“ Нов Дојран

Друштво за заштита и љубов кон Дојранското Езеро – Стар Дојран

Центар за развој на младите



# Општина Долнени

Komuna e Dollnenit



Адреса на седиштето:  
7504 с. Долнени



Контакт:  
тел. 048/ 453-210



е-пошта:  
dolneni\_opstina@yahoo.com



интернет страна:  
www.opstinadolneni.gov.mk

## ЛОКАЦИЈА: ПЕЛАГОНИСКИ РЕГИОН



Број на жители:	13.568
Број на урбани заедници:	0
Градови:	0
Број на месни заедници:	34
Површина:	430 км <sup>2</sup>
Ден на општината:	20-ти Декември Првата седница на Советот на општината Долнени е одржана во 1996 година

### Структура на населението:

Македонци:	35.90 %
Албанци:	26.65 %
Турци:	19.14 %
Роми:	0.10 %
Власи:	0 %
Срби:	0.12 %
Бошњаци:	17.34 %
Останати:	0.55 %

## Опис на ЕЛС

Општина Долнени се наоѓа во северозападниот дел на Пелагонија, околу 600 м надморска височина. Општината опфаќа површина од 430 м<sup>2</sup>. Како новоформирана општина е една од најголемите во РМ. Општина Долнени е формирана повторно со Законот за територијална поделба и Законот за локална самоуправа во 1996 година и е споена со општина Житоше. Центарот на општината се наоѓа во населеното место Долнени. Општината Долнени ја сочинуваат 37 населени места со 1.385 жители од разни националности. Населените места во оваа општина се занимаваат со земјоделство, тутун, разни житни култури, сточарство.

## Локален економски развој (ЛЕР)

Стратегија за ЛЕР, 2007-2012

## Главни компаративни предности на ЕЛС:

Опфатеност на сите етнички заедници во општината  
Соработка на општината со населените места  
Ефикасна администрација

## Главни приоритети за локален економски развој:

Градење на објекти од инфраструктура, патишта, водоводи, канализација  
Заштита на животната средина и природата и грижа за отпадот  
Подготовка на урбанистичка документација за сите населени места

## Главни стопански гранки во ЕЛС:

Земјоделство: агробизнис

## Главни еколошки проблеми во ЕЛС:

Диви депонии

## СТРУКТУРА И ОРГАНИЗАЦИСКА ПОСТАВЕНОСТ НА ЕЛС

### Градоначалник:




Абдула Бајрамоски  
партиска припадност: ДУИ  
службен телефон: 048/453-218  
е-пошта: dolneni\_opstina@yahoo.com

Роден е на 24.03.1967 во с. Дебреште. Основното образование заврши во „Ц.В. Трена“ во Дебреште. Средното образование го заврши во Битола. Диплмоирал на Факултетот за земјоделство - насока инженер агроном. Има пет години работно искуство во Министерството за земјоделство, подрачна единица Прилеп. Од 08.03.2009 е градоначалник на општина Долнени.

### Претседател на Советот:

Севгани Османоски  
партиска припадност: ДУИ



### СОВЕТНИЦИ:

Невзат Имероски-Дебреште  
Шерафедин Амедоски-Црнилиште  
Зоран Дојчиноски-Лажани  
Јасмина Алексоска-Ропотово  
Ерол Абдиу-Житоше  
Ремзија Хасановиќ-Лажани  
Адем Спаиќ-Житоше  
Хусеин Хасановиќ-Лажани  
Ахмедин Рамовиќ-Десово  
Митко Змејоски-Секирц  
Пецо Вајгалески-Новоселани  
Динче Наумоски-Вранче  
Муњевера Хасановиќ-Лажани  
Али Алиоски-Житоше

### Совети на месните/урбаните заедници во општината:

Петре Димоски - Дупјачани	Томи Димески - Сенокос
Кире Божиноски - Белополе	Раим Хајрединовиќ - Локвени
Јане Златески - Кошино	Еркан Абдиоски - Житоше
Зоран Илиески - Заполжани-Кутлешеве	Гафур Алиоски - Црниште
Панче здравески - Забрчани	Милан Димоски - Слечче
Миле Трајчески - Зрзе	Киро Спирноски - Сливје
Коста Алексоски - Долнени	Трајан Лазарески - Секирц
Мунир Колашинац - Лажани	Томислав Божиноски - Костинци
Латиф Вејселовиќ - Десово	Марјан Шамаоски - Средорец
Аризанко Аризаноски - Маргари	Дарко Ристески - Ураморана
Киро Илиески - Дреновец	Војче Богданоски - Стрвија
Горан Петрески - Долгоец	Данчо Атанасоски - Рилево
Изби Незиров - Гостиражи	Сашо Велјаноски - Ропотово
Душан Тасески - Горносело	Драган Павлески - Небрегово
Динче Наумоски - Вранче	Зоре Велјаноски - Новоселани
Стеван Момироски - Браилово	Горан Јанкулоски - Пешталеве
Абдула Дурмоски - Дебреште	Данчо Стојкоски - Сарандиново

### Вкупно вработени во ЕЛС: 16

Структура (по образование): основно: 0/ средно: 3/ вишо: 3/ високо: 10/  
магистратура: 0

Структура (по етничка припадност): Македонци: 9/ Албанци: 1/ Турци: 2/  
Роми: 0/ Срби: 0/ Власи: 0/ Бошњаци: 4/ Останати: 0/

Структура (родова застапеност): Мажи: 13/ Жени: 3/  
Старосна структура: не се доставени податоци



## ОРГАНИЗАЦИСКА ПОСТАВЕНОСТ НА ЕЛС (СЕКТОРИ И ОДДЕЛЕНИЈА)

### СЕКТОРИ

- Сектор за правни работи, услуги и развој  
Раководител: Зоран Здравески  
тел: 048/453-210  
вработени: 15

### ОДДЕЛЕНИЈА

- Одделение за инспекции  
вработени: 1
- Одделение за човечки ресурси  
вработени: 2
- Одделение за администрација на даноци и такси  
вработени: 1
- Одделение за финансии и буџет  
Раководител: Соња Ѓорѓиоска  
тел: 048/453-210  
вработени: 2
- Одделение за комунални работи, урбанизам и ЛЕР  
Раководител: Катерина Апостолска  
тел: 048/453-210  
вработени: 4
- Одделение за правни и општи работи  
вработени: 3

### Образование:

ОУ „Лирија“ - с. Житоше  
ОУ „Мирче Ацев“ - с. Лажани  
ОУ „Вера Циривири Трена“ - с. Дебреште  
ОУ „Петро Глигуроски“ - с. Костинци  
ОУ „Ѓорче Петров“ - с. Ропотово  
ОУ „Пере Тошев“ - с. Дупјачани  
ОУ „Пецо Даскалот“ - с. Долнени

### Здравствена заштита:

Здравствен дом „Борка Талески“ - Прилеп - с. Житоше  
Здравствен дом „Борка Талески“ - Прилеп - с. Црнилиште  
Здравствен дом „Борка Талески“ - Прилеп - с. Костинци  
Здравствен дом „Борка Талески“ - Прилеп - с. Десово  
Здравствен дом „Борка Талески“ - Прилеп - с. Дупјачани  
Здравствен дом „Борка Талески“ - Прилеп - с. Дебреште  
Здравствен дом „Борка Талески“ - Прилеп - с. Долнени  
Здравствен дом „Борка Талески“ - Прилеп - с. Ропотово  
Здравствен дом „Борка Талески“ - Прилеп - с. Лажани

### Култура:

Спомен куќа „Блаже Конески“ - с. Небрегово  
Спомен куќа „Пеце Атанасоски“ - с. Долнени

## ПРОЕКТИ НА ЕЛС

### Позначајни реализирани проекти во изминатите четири години:

Проект	Донатор	Буџет (МКД)
Асфлатирање на локалниот пат во Новоселани	Општина Долнени	1.224.000
Водовод во Кутлешево	Општина Долнени	918.000
Водовод во Мраморане	Министерство за транспорт и врски	3.060.000
Изградба на резервоар во Лажани	Биро за неразвиени подрачја	4.284.000
Изградба на канализација во Житоше	КАРДС програма	30.600.000
Изградба на канализација во Лажани	Министерство за транспорт и врски и Фонд за води	30.600.000
Изградба на канализација во Дебреште	КАРДС програма	30.600.000

### Тековни проекти

Проект	Донатор	Буџет (МКД)
Канализација во Црнилиште	Министерство за транспорт и врски и Министерство за животна средина и просторно планирање	6.120.000

### Планирани проекти во иднина

Проект
Изградба на водовод во Рилево и Сливје
Изградба на локални патишта и улици
Изградба на канализација

## ГРАЃАНСКИ СЕКТОР

### Соработка со граѓански организации:

ТИКА
УСАИД
АЛКА
МЦМС

## ЕЛС ИНДЕКС

Јавно комунално претпријатие: Активно  
Име на ЈКП: ЈКП „Долнени“,  
тел.:048/453-320  
факс: 048/453-320  
Вид на услуга: Комунални услуги - водоснабдување со вода за пиење  
Број на вработени: 8  
Број на корисници: 2230  
Стапка на наплата на комунални услуги: 55 %  
Директор:  
Владо Велески  
048/453-320



# Општина Другово

**Адреса на седиштето:**

Гоце Делчев бб  
6261 Другово

**Контакт:**

тел. 045/266-100  
факс 045/266-100

**е-пошта:**

municipality\_drugovo@yahoo.com.mk

**интернет страна:**

www.drugovo.gov.mk

## ЛОКАЦИЈА: ЈУГОЗАПАДЕН РЕГИОН



### Опис на ЕЛС

Општина Другово се наоѓа на југозападниот дел на РМ, покрај магистралниот пат Кичево - Охрид и е една од најголемите општини по територија во РМ (територијално најголема општина во Кичевската котлина). Општина Другово зафаќа површина од 385 км<sup>2</sup> со надморска висина од 650-1100 м. Општина Другово има голем потенцијал на водно богатство каде се наоѓаат изворите на регионалниот систем за водоснабдување „Студенчица“ и изворот на река Треска. Исто има и голем потенцијал на шумско богатство - на север е ограничена со преубавата Бистра, на запад со високо Стогово, на југ со Беличка Планина. Во срцето на општината се наоѓа месноста Лопушник каде што се наоѓаше првата печатница во Македонија со која работеше познатиот поет и еволуционер Кочо Рацин на кое место и загина. Во село Подвис се наоѓа и првото училиште во Македонија на македонски јазик. На оддалечаност од 4 км од седиштето на општина Другово се наоѓа еден од најмаркантните христијански просветно-културни светилишта во Западна Македонија манастирот „Св.Богородица - Пречиста“. Во општина Другово има вкупно 28 населени места, а во однос на национална структура живеат најголем број на Македонци, има мал број на Турци и Албанци.

Број на жители:	3.249
Број на урбани заедници:	
Градови:	0
Број на месни заедници:	25
Површина:	385 КМ <sup>2</sup>
Ден на општината:	21-ви Септември Во чест на празникот „Мала Богородица“, кој го прославуваат најголем број од жителите на општината Другово во манастирот „Св. Богородица Пречиста“, кој се наоѓа на територијата на Општина Другово, овој ден е избран како патронат на Општина Другово.

### Локален економски развој (ЛЕР)

Стратегија за ЛЕР, 2006-2012

### Профил на општината: 2006-2012

### Главни компаративни предности на ЕЛС:

Природни богатства (голем воден потенцијал, шумско богатство, минерални богатства)  
Богато културни и историско наследство  
Еколошки чиста и здрава околина

### Главни приоритети за локален економски развој:

Привлечување странски и домашни инвеститори  
Креирање нови работни места  
Спроведување одржлив развој

### Главни стопански гранки во ЕЛС:

Земјоделство: агробизнис, рибарство, шумарство  
Производство: текстил  
Услуги: ресторани, туризам, здравствена заштита

Број на трговски друштва во ЕЛС: 60

### Структура на населението:

Македонци:	85.69 %
Албанци:	4.77 %
Турци:	8.99 %
Роми:	0.03 %
Власи:	0 %
Срби:	0.25 %
Бошњаци:	0 %
Останати:	0.28 %



## Стратешки/Плански документи на општината:

Наслов	Период
Развоен буџет	2009-2011
Годишни програми	За секоја година

### Главни еколошки проблеми во ЕЛС:

Диви депонии

#### Буџет на општината:

МКД

Реализиран буџет во 2008 г.:	13.797.889
Проектиран буџет за 2009 г.:	18.824.773
Предвиден буџет за 2010 г.:	/
Предвиден буџет за 2011 г.:	/
Предвиден буџет за 2012 г.:	/

## СТРУКТУРА И ОРГАНИЗАЦИСКА ПОСТАВЕНОСТ НА ЕЛС

### Градоначалник:



Добре Никоски  
партиска припадност: ВМРО-ДПМНЕ  
службен телефон: 045/267-300  
е-пошта:  
municipality\_drugovo@yahoo.com

Роден е во 1960 г. во с. Долно Добреноец општина Другово. Завршил факултет во Скопје на Педагошка академија во 1982 г. и се вработил во „Маршал Тито“, с. Стрелци, како наставник по македонски јазик, каде

што има стекнато работен стаж од 25 години.

Активно учествува во Одборот за заштита на р. Студенчица и е претседател за изградба на црквата Св. Варвара во с. Долно Добреноец.

Беше еден од учесниците и главните актери за опстанок на општината Другово кога се носеше Законот за територијална организација во РМ и се уште ја застапува истата теза.

Еден од основачите на ОК на ВМРО-ДПМНЕ во Кичево и активен член од 1990 г. Станува претседател на ОК ВМРО-ДПМНЕ Другово во 2005 г.

Главен стремеж на градоначалникот му е да ја направи општината Другово поубава и побогата како вистинска европска општина.

### Претседател на Советот:

Цветко Ѓорѓијоски  
партиска припадност: ВМРО-ДПМНЕ

### СОВЕТНИЦИ:

Ване Ванчоски-нм Другово  
Анто Трајаноски-н.м. Другово  
Живко Брдароски-н.м. Цер  
Борче Божиноски-н.м. Брждани  
Бобан Миноски-н.м. Горно Добреноец  
Фуат Ибрахим-н.м. Србјани  
Коце Петрески-н.м. Србјани  
Тања Тасеска-н.м. Другово

Совети на месните/урбаните заедници во општината:
Извор
МЗ Големо и Мало Црско
МЗ Цер
МЗ Белица
Манастирско Доленци
МЗ Кладник
МЗ Пополжани
мз Видрани
Горно и Долно Добреноец
МЗ Горно и Долно Душегубица
МЗ Кленоец
МЗ Свињишта
МЗ Прострање
МЗ Србјани
МЗ Другово
МЗ Подвис
МЗ Попоец
МЗ Иванчишта
МЗ Јудово
МЗ Јароец
МЗ Козица
МЗ Малкоец
МЗ Ехлоец
МЗ Лавчани
МЗ Брждани

### Вкупно вработени во ЕЛС: 10

Структура (по образование): основно: 2/ средно: 3/ вишо: 1/ високо: 4/  
магистратура: 0/

Структура (по етничка припадност): Македонци: 8/ Албанци: 0/  
Турци: 1/ Роми: 0/ Срби: 0/ Власи: 1/ Бошњаци: 0/ Останати: 0/

Структура (родова застапеност): Мажи: 3/ Жени: 7/  
Старосна структура: до 30 год.: 2/ од 30 до 45: 5/ од 45 до 60: 3/  
над 60: 0/



## ОРГАНИЗАЦИСКА ПОСТАВЕНОСТ НА ЕЛС (СЕКТОРИ И ОДДЕЛЕНИЈА)

### ОДДЕЛЕНИЈА

- Одделение за урбанизам, комунални дејности и заштита на животната средина  
Раководител: Фанија Пејоска-Лаброска  
тел.: 045/266-100  
вработени: 2
- Одделение за правни, финансиски, општи работи и ЛЕР  
вработени: 7
- Одделение за управување со човечки ресурси
- Одделение за внатрешна ревизија
- Одделение за инспекциски работи - Инспекторат

## ПРОЕКТИ НА ЕЛС

Позначајни реализирани проекти во изминатите четири години:

Проект	Донатор	Буџет (МКД)
Изградба на мрежа за улично осветлување;		922.500
Изградба на локален пат во с. Душегубица;		1.845.000
Изградба на водовод во с. Јудово		3.075.000
Изработка на урбанистички план за н.м. Другово;	ГТЗ	615.000
Изготвена стратегија за локален економски развој	УНДП	184.500
Изградба на пунктови за собирање комунален смет во н.м. Другово	ГТЗ - Германска помош за развој	307.500
Тампонирање улици во н.м. Другово		2.460.000
Изградба на дел од фекалната канализација во н.м. Другово		1.845.000

### Тековни проекти

Проект	Донатор	Буџет (МКД)
Градење атмосферска канализација во н.м. Другово		/
Вработување за општокорисна работа		/
Градење фекална канализација и пречистителна станица за с. Добреноец		/
Реконструкција на локален пат за с.Лавчани		/
Реконструкција на локалните селски патишта за с. Попоец, Другово и Брждани		/

### Планирани проекти во иднина

Проект
Изградба на нова општинска зграда
Изградба на фекална канализација во н.м. Србјани
Изградба на спортски комплекс во н.м. Другово
Доизградба на фекалната канализација во н.м. Другово

## ГРАЃАНСКИ СЕКТОР

Соработка со граѓански организации:

КУД „Гоце Делчев“

## Подрачни единици на министерствата на РМ во ЕЛС:

Министерство за внатрешни работи, Министерство за правда

## ЕЛС ИНДЕКС

Јавно комунално претпријатие: Активно  
Име на ЈКП: ЈП Хигиена  
Адреса на ЈКП: „Гоце Делчев“, б.б.  
тел.:045/266-100  
факс: 045/266-100  
е-mail: jphigiena@mail.net.mk  
Вид на услуга: Снабдување со вода, отстранување на губрето и отпадните води  
Број на вработени: 3  
Број на корисници: 520  
Стапка на наплата на комунални услуги: 70 %  
Директор:  
Михајло Данилоски

### Основно образование:

Подрачно училиште - н.м. Брждани  
Подрачно училиште - н.м. Србјани  
Подрачно училиште - н.м. Подвис  
ЦОУ „Христо Узунов“ - Другово - н.м. Другово

### Здравствена заштита:

Приватна здравствена установа од примарна здравствена заштита  
„д-р Станко Трпески“, Другово - нас. Другово

### Најважни културни настани / манифестации во општината:

На 4 април се одбележува смртта на македонскиот револуционер Христо Узунов (чие име го носи основното училиште во општината Другово) кој е загинат во с. Цер.  
На 13 јуни се одбележува смртта на најголемиот македонски револуционер и поет, Кочо Рацин, во месноста Лопушник.  
На 21 септември се одржува патронат на општината Другово.





# Општина Желино

Комуна е Zhelinës



**Адреса на седиштето:**  
ул. „101“ 6.б.  
1226 Желино



**Контакт:**  
тел. 044/378-030  
факс 044/378-040



**е-пошта:**  
komunazh@mt.net.mk



**интернет страна:**  
www.zhelina.gov.mk

## ЛОКАЦИЈА: ПОЛОШКИ РЕГИОН



Број на жители:	24.390
Број на урбани заедници:	0
Градови:	0
Број на месни заедници:	17
Површина:	199 КМ <sup>2</sup>
Ден на општината:	18-ти Декември

### Структура на населението:

Македонци:	0.29 %
Албанци:	99.20 %
Турци:	0.01 %
Роми:	0 %
Власи:	0 %
Срби:	0 %
Бошњаци:	0.02 %
Останати:	0.48 %



## Опис на ЕЛС

Желино како село и 17 други селски населби ја формираат општина Желино со 24.390 жители (податоци според пописот од 2002), и површина од 199 км<sup>2</sup>. Оваа општина, има една интересна положба на нејзиното простирање и тоа: на југоисток и југозапад, таа и припаѓа на Долни Полог. Од десната страна на Вардар, со падините на Сува Планина, продира до течението на реката Треска.

Како општина е основана, со првата организациска територијална поделба во плурализмот во 1996 година. На овие први локални избори мандатот како прв градоначалник на општината е избран Раметула Ејупи од редовите на ПДП. За време на овој период вреди да се спомне донесувањето на правилникот за работа на Советот, Статутот на општината, беше донесен ГУП и други значајни одлуки од областа на урбанизмот, како одредувањето на комуналната такса за деловни и други објекти, како и други значајни одлуки за граѓаните. Во овој период општина Желино успеа да обезбеди покрив за над 5.000 бегалци од Косово, каде во рамките на општината се оформи кризниот штаб за грижа за бегалците и обезбедување на прехранбени артикли.

Според морфолошката структура, територијата на општината се карактеризира со рамни и ридско - планински населби. Според старата територијална организација општината се граничи со општините Тетово, Брвеница, Јегуновце, Самонов, Сопиште и Сарај. Населените места кои ја сочинуваат општината се: Желино, каде се наоѓа седиштето на општината, Стримница, Долна Лешница, Горна Лешница, Требош, Палатица, Озормиште, Дебарца, Групчин, Чифлик, Ларце, Копачиндол, Ново Село, Рогла, Мерово, Луковица, Седларево и Церово.

Овие населени места се во главно населени со албанско население и тоа: 99%, додека 1% се македонско население и други (според последните податоци од пописот во 2002 г.).

## Главни стопански гранки во ЕЛС:

Земјоделство: шумарство

Производство: градежниство

## Главни еколошки проблеми во ЕЛС:

Загадување на водата

### Буџет на општината: (МКД)

Реализиран буџет во 2008 г.:	49.305.443
Проектиран буџет за 2009 г.:	68.238.000
Предвиден буџет за 2010 г.:	71.649.900
Предвиден буџет за 2011 г.:	75.061.800
Предвиден буџет за 2012 г.:	/

## СТРУКТУРА И ОРГАНИЗАЦИСКА ПОСТАВЕНОСТ НА ЕЛС

### Градоначалник:



Фатмир Изаири  
партиска припадност: ДУИ  
службен телефон: 044/378-030  
е-пошта: kryetari@zhelina.gov.mk

Фатмир Изаири е роден на 22 декември 1961 год. во с. Желино, каде и денес живее. Основното училиште го завршил во с. Желино, гимназијата во Тетово. Дипломирал на Факултетот за медицина во

Скопје, каде и специјализирал по педијатрија. Од 1993 година работел како лекар и раководител на Поликлиниката „Флоренс“, во чиј склоп има четири дејности од примарна здравствена заштита, со 30 вработени. Тој е женет и татко на две деца.

### Претседател на Советот:

Шабан Јусуфи  
партиска припадност: ДУИ

### СОВЕТНИЦИ:

Џелил Зулбеари-Церово  
Шабан Јусуфи-Дебарца  
Осман Селмани-Сларево  
Елиф Ајрули-Долна Лешница  
Индира Емурли-Желино  
Арбен Нуредини-Узурмиште  
Минах Неџбиу-Групчин  
Афердита Пајазити-Стримница  
Касам Арифи-Требош  
Милазим Кадри-Седларево  
Неим Сејфули-Палатица  
Ганимете Фејзули-Узурмиште  
Ремзи Реџеми-Требош  
Ендер Азири-Ларце  
Хаџерка Ибиши-Палатица  
Абдилазиз Азизи-Стримница  
Нузри Тахири-Требош  
Јусуф Реџеми-Ларце  
Берзат Исаку-Требош

## ОРГАНИЗАЦИСКА ПОСТАВЕНОСТ НА ЕЛС (СЕКТОРИ И ОДДЕЛЕНИЈА)

- Сектор за финансии  
Раководител: Алуш Џеладини

## ЕЛС ИНДЕКС

### Образование:

#### Основно образование:

ОУ „Луиџ Гуракуќи“ - с. Желино  
ОУ „Хасан Тахсини“ - с. Седларево  
ОУ „Ибрахим Темо“ - с. Стримница  
ОУ „Пашко Васа“ - с. Групчин  
ОУ „Фан Ноли“ - с. Требош





**Адреса на седиштето:**  
с. Зајас  
6253 Зајас



**Контакт:**  
тел. 045/252-179  
факс 045/252-178



**е-пошта:**  
/



**интернет страна:**  
/

### ЛОКАЦИЈА: ЈУГОЗАПАДЕН РЕГИОН



### Опис на ЕЛС

Зајас е мала рурална општина во западниот дел на РМ. Нејзината територија се наоѓа на северозападниот дел на Кичевската котлина или во средниот дел на Зајаско поле, во сливот на реката Зајас, односно во горниот тек на реката Треска, помеѓу планините Буковиќ на североисток и Бистра на запад. Според абсолютната надморска висина, општина Зајас се набројува меѓу општините со надпросечни вредности во земјата. Има јајчен облик и на север се граничи со општините Маврово-Ростуше и Гостивар, на исток со општина Осломеј, на југозапад и југ со општините Кичево и Другово и на југозапад со општина Другово и Маврово-Ростуше. Имајќи предвид фактот дека низ нејзината територија поминува магистралниот регионален пат Гостивар-Кичево-Охрид, каде во влезот на Охрид скршнува за во Струга и преку Кафасан се поврзува со Албанија, слободно може да се каже дека оваа општина има поволна географска положба и добри сообраќајни врски.

### Локален економски развој (ЛЕР)

Стратегија за ЛЕР, 2006-2015

### Профил на општината: 2006-2015

### Главни компаративни предности на ЕЛС:

Решавање на проблемот со водата  
Решавање на проблемот со отпадоците  
Решавање на проблемот со канализацијата

### Главни приоритети за локален економски развој:

Изградба на мали хидроцентрали во с. Бачиште  
Изградба на зона за ЛЕР  
Изградба на мали фарми за земјоделство

### Главни стопански гранки во ЕЛС:

Земјоделство: агробизнис  
Производство: градежништво  
Услуги: ресторани

### Број на трговски друштва во ЕЛС: 53

Број на жители:	
Број на урбани заедници:	0
Градови:	0
Број на месни заедници:	16
Површина:	155 КМ <sup>2</sup>
Ден на општината:	10-ти Јуни Советот на општина Зајас во 1997 година донесе одлука да денот на општина Зајас биде 10 јуни. Ден кога во 1477 година е извршена првата регистрација на населеното место „Зајас“ во документот „Тапија дефтер“ бр. 4 и кој се наоѓа во Архивот на РМ во Скопје.

### Структура на населението:

Македонци:	1.82 %
Албанци:	97.44 %
Турци:	0 %
Роми:	0 %
Власи:	0 %
Срби:	0 %
Бошњаци:	0 %
Останати:	0.69 %

## Главни еколошки проблеми во ЕЛС:

Диви депонии, загадување на воздухот

### Буџет на општината:

### МКД

Реализиран буџет во 2008 г.:	/
Проектиран буџет за 2009 г.:	24.024.091
Предвиден буџет за 2010 г.:	37.998.000
Предвиден буџет за 2011 г.:	/
Предвиден буџет за 2012 г.:	/

## СТРУКТУРА И ОРГАНИЗАЦИСКА ПОСТАВЕНОСТ НА ЕЛС

### Градоначалник:



Бесим Велиу  
партиска припадност: ДУИ  
службен телефон: 045/252-179  
е-пошта: besim\_zajazi@yahoo.com

Бесим Велиу е роден на 27 јануари 1956 година во Зајас. Дипломирал на Економскиот факултет на Универзитетот во Приштина. Во тек е со подготовка на магистерскиот труд на Факултетот за осигурувања.

Девет години работел во општина Зајас во раководни административните органи, четири години како раководител на секторот за финансии и буџет. Женет и татко на две деца. На локалните избори 2009 година е избран за градоначалник на општина Зајас.

### Претседател на Советот:

Зија Лутфиу  
партиска припадност: ДУИ  
службен телефон: 045/254-382

### СОВЕТНИЦИ:

Влора Емини-Зајас Теќе  
Дашури Дани-Зајас Челикај  
Сефо Сејфули-Бачиште  
Султана Рушители-Зајас Џума  
Ваид Куртиши-Грешница  
Лулверим Исмаили-Големо Драгомиште  
Линдита Ајроја-Колари  
Фаик Ибраими-Липкидол  
Ќемал Ибраими-Колибари  
Кујтеса Сефери-Грешница  
Рустем Фејза-Мало Драгомиште  
Урим Ахмети-Зајас Теќе  
Лутфе Бајрами-Колари  
Фатмир Имери-Големо Драгомиште  
Зија Лутфиу-Грешница

### Совети на месните/урбаните заедници во општината:

Лутфи Арслани - Колари
Бегзат Усеини - Зајас Теќе
Али Османи - Зајас Челикај
Ибраим Лимани - Зајас Укај
Исмаил Илџази - Големо Драгомиште
Јетмир Реџеџи - Мало Драгомиште
Ведат Ахмети - Зајас Џума
Јусуф Алими - Лешница
Латиф Вејселовиќ - Десово
Алеско Тришоски - Букујчан
Илија Вељаноски - Милинце
Ненад Јакимоски - Тајмиште
Етем Велиу - Лапкидол
Сафет Алиу - Грешница
- Речан
Неџбедин Мехмети - Бачиште
Гафур Ибраими - Колибари



## ОРГАНИЗАЦИСКА ПОСТАВЕНОСТ НА ЕЛС (СЕКТОРИ И ОДДЕЛЕНИЈА)

### СЕКТОРИ

- Сектор за нормативни-правни прашања, финансии и буџет и ЛЕР  
Раководител: Меџит Јусуфи  
тел: 045/252-179  
вработени: 2
- Сектор за урбанизам и заштита на животната средина  
Раководител: Реџеп Асани  
тел: 045/252-179  
вработени: 1

### ОДДЕЛЕНИЈА

- Одделение за финансии и буџет  
Раководител: Бујар Весели  
тел: 045/252-179  
вработени: 1
- Одделение за комунални работи  
Раководител: Сејдин Абази  
тел: 045/252-179  
вработени: 1
- Независен референт за урбанизам и животна средина  
Раководител: Беќир Асани  
тел: 045/252-179  
вработени: 1

## ЕЛС ИНДЕКС

Јавно комунално претпријатие: Активно  
Име на ЈКП: ЈКП „Пастрџија“ - Зајас  
Адреса на ЈКП: с. Зајас,  
тел.: 045/251-302  
Директор:  
Тасим Усеини  
045/251-302

### Образование:

#### Основно образование:

- с. Грешница  
ОУ „Реџе Рушит Зајази“ - с. Зајас

#### Здравствена заштита:

Амбуланта - с. Лешница  
Амбуланта - с. Зајас

#### Најважни културни настани / манифестации во општината:

Денот на општината - 10-ти Јуни; Патронатот на ОУ „Р.Р. Зајази“ - Зајас; Патронат на ОУ „Фаик Коница“ - Грешница; Денот на знамето 28 Ноември; денот на учителот 7 Март; Денот на жената 8 Март.

## ПРОЕКТИ НА ЕЛС

Позначајни реализирани проекти во изминатите четири години:

Проект	Донатор	Буџет (МКД)
Усвојување на урбанистичкиот план за с. Лапкидол	Министерство за транспорт и врски	25.000
Реконструкција на мостот во с. Колибари	Амбасада на Германија	12.000
Купување на возила за собирање на отпадоци	Министерство за животна средина	11.000
Завршување на фекалната канализација во Зајас Укај	Министерство за животна средина	165.000
Опременување на амбулантата со лабораториска опрема	Амбасада на Јапонија	61.000
Изградба на амбуланта во с. Зајас	НОРВАК - Амбасада на Норвешка	175.000
Изградба на ново училиште во Зајас	Министерство за образование и наука на РМ; Јавно претпријатие за стопанисување со станови и деловни простории	1.200.000

### Тековни проекти

Проект	Донатор	Буџет (МКД)
Изградба на патот во с. Зајас Џума	Агенција за финансиска поддршка на руралните земјоделски региони	70.000
Изградба на спортско игралиште - Зајас	Агенција за млади и спорт	150.000
Изградба на спортска сала	ИПА фондови	600.000

### Планирани проекти во иднина

Изградба на спортско игралиште Зајас
Изградба на канализација во с. Големо Драгомиште
Изградба на патот во с. Зајас Џума
Изградба на спортска сала во Зајас
Изградба на асфлатиран пат во с. Големо Драгомиште и Мало Драгомиште и Грешница
Завршни работи во зградата на ОУ во Големо Драгомиште





# Општина Зелениково



**Адреса на седиштето:**  
Зелениково бб  
1053 Зелениково



**Контакт:**  
тел. 02/2717-238  
факс 02/2717-238



**е-пошта:**  
op\_zelenikovo@yahoo.com



**интернет страна:**  
/

## ЛОКАЦИЈА: СКОПСКИ РЕГИОН



## Опис на ЕЛС

Во јужниот дел на Скопската котлина е распространета општината Зелениково со вкупна површина од 175км<sup>2</sup>. Таа се протега на двете страни на реката Вардар, од каде всушност и започнува Таорската клисура, а се граничи: на југ со општината Велес, југоисток со општината Чашка, север со општината Студеничани и на североисток со општината Петровец. Општината е формирана во 1996 година. Според последниот попис од 2002 година на територијата на општина Зелениково живеат 4077 жители во 14 населени места и тоа: Зелениково, Таор, Орешани, Вражале, Пакошево, Ново Село, Страхојадица, Смесница, Гумалево, Добрино, Дејновец, Тисовица, Палиград и Градовци. Просечната густина на населението изнесува 23 жители на км<sup>2</sup>.

До централната населба на општината од Скопје се стигнува по не толку широк, но современ асфалтен пат, преполн со благи и на места опасни кривини. Целиот пат води по живописни предели преполни со зеленило, кои патувањето го прават пријатно и опуштено.

## Профил на општината: 2008-2011

### Главни компаративни предности на ЕЛС:

Еколошки чиста и здрава животна средина  
Голема површина на државно градежно и земјоделско земјиште  
Добра географска местоположба, близина на аеродром, меѓународен автопат Е-75, меѓународна железничка линија Скопје-Солун, град Скопје

### Главни приоритети за локален економски развој:

Развој на лесна и незагадувачка индустрија  
Рурален развој и развој на земјоделското производство  
Искористување на природните потенцијали со кои располага општината, како воден потенцијал (река Кадина и рена Вардар), шумско богатство, минерални сировини, обработливо земјиште, развој на селски и алтернативен туризам

### Главни стопански гранки во ЕЛС:

Земјоделство: агробизнис  
Производство: хемиска индустрија

## Број на трговски друштва во ЕЛС: 96

Број на жители:	4.077
Број на урбани заедници:	0
Градови:	0
Број на месни заедници:	9
Површина:	175 КМ <sup>2</sup>
Ден на општината:	18-ти Декември

### Структура на населението:

Македонци:	61.86 %
Албанци:	29.58 %
Турци:	0.02 %
Роми:	2.26 %
Власи:	0.02 %
Срби:	1.10 %
Бошњаци:	4.68 %
Останати:	0.47 %



## Локален еколошки акциски план (ЛЕАП): 2009-2015 г.

### Главни еколошки проблеми во ЕЛС: Загадување на водата

Буџет на општината:	МКД
Реализиран буџет во 2008 г.:	18.671.334
Проектиран буџет за 2009 г.:	58.012.500
Предвиден буџет за 2010 г.:	60.000.000
Предвиден буџет за 2011 г.:	90.000.000
Предвиден буџет за 2012 г.:	100.000.000

## СОВЕТНИЦИ:

Сулејдин Саитовски-с. Смесица  
Дилавер Јахиов-с. Страхојадица  
Младен Димовски-с. Орешани  
Љупчо Трајновски-СТ. Зелениково  
Љупчо Кучиновски-СТ. Зелениково  
Томе Неделковски-СТ. Зелениково  
Јованче Димовски-с. Зелениково  
Гоце Груевски-с. Зелениково  
Тања Бранковиќ-с. Орешани

### Совети на месните/урбаните заедници во општината:

Енвер Ферати - Гумалево
Драги Крстевски - Ново Село
Решат Идризовски - Страхојадица
Фети Фетаовски - Смесица
Ристе Димишковски - Пакошево
Алексо Гиевски - Таор
Славе Грнчаревски - Орешани
Славе Симоновски - Најдо Здравковски
Драге Кузмановски - Трпе Божиновски

## СТРУКТУРА И ОРГАНИЗАЦИСКА ПОСТАВЕНОСТ НА ЕЛС

### Градоначалник:



Веле Груевски  
партиска припадност: ВМРО-  
ДПМНЕ  
службен телефон: 02/2717-238  
е-пошта: op\_zelenikovo@yahoo.com

Веле Груевски е роден на 25 април 1970 година. Средно училиште завршил во ГУЦ „Здравко Цветковски“, отесек геодетски техничар. Сега е вонреден студент на Факултетот за рударство на

Универзитетот „Гоце Делчев“ во Штип. Во периодот 1996-2006 година работел во Републичката геодетска управа, во одделението за премер и катастар, како референт за геодетски работи. Во 2006 год. работел во општината Кисела Вода, во секторот за урбанизам, додека во периодот 2006-2007 год. работел во Државниот завод за геодетски работи - Скопје, во секторот за внатрешна контрола. Од 2007 год. до изборот за градоначалник работел во секторот за имотно-правни работи при А.Д. - Мепсо. На локалните избори во 2005 год. е избран за советник во општината Зелениково. Од 2006 год. е претседател на Управниот одбор при Државниот студентски центар - Скопје. Има посетувано голем број обуки. Оженет е и татко на две малолетни деца. На локалните избори во 2009 година е избран за градоначалник на општината Зелениково.

### Претседател на Советот:

Гоце Груевски  
партиска припадност: ВМРО-ДПМНЕ

## Вкупно вработени во ЕЛС: 8

Структура (по образование): основно: 0/ средно: 5/ вишо: 0/ високо: 1/  
магистратура: 0/

Структура (по етничка припадност): Македонци: 8/ Албанци: 0/ Турци:  
0/ Роми: 0/ Срби: 0/ Власи: 0/ Бошњаци: 0/ Останати: 0/

Структура (родова застапеност): Мажи: 5 Жени: 3

Старосна структура: не се доставени податоци

## ОРГАНИЗАЦИСКА ПОСТАВЕНОСТ НА ЕЛС (СЕКТОРИ И ОДДЕЛЕНИЈА)

### ОДДЕЛЕНИЈА

- Одделение за општи, правни и финансиски работи и јавни дејности  
вработени: 6
- Одделение за урбанизам, комунални дејности, локален економски развој и заштита на животната средина  
вработени: 2

## Подрачни единици на министерствата на РМ во ЕЛС:

Министерство за правда

## ЕЛС ИНДЕКС

Јавно комунално претпријатие: Активно

Име на ЈКП: Зелениково

Адреса на ЈКП: Зелениково, б.б.

тел.:02/2717-171

Вид на услуга: Дистрибуција на вода за пиење, одржување на канализациските системи и собирање на комуналниот отпад

Број на вработени: 7

Број на корисници: 1.138

Стапка на наплата на комунални услуги: 75 %

Директор:

Јованче Димовски

02/2718-171

### Образование:

#### Основно образование:

ЦОУ „Марко Цепенков“ - Зелениково

#### Здравствена заштита:

ПЗУ „д-р Филева“ - Зелениково

## ПРОЕКТИ НА ЕЛС

Позначајни реализирани проекти во изминатите четири години:

Проект	Донатор	Буџет (МКД)
Поставување урбана опрема (автобуски постојки) и реквизити во детскиот забавен парк	Буџет на општината Зелениково	1.101.772,5
Подобрување на условите во образовните институции	УСАИД програма ПЕП и буџет на општината Зелениково	1.502.445
Изградба на фекална канализација во с. Ново Село	Фонд за води	3.004.890
ЛЕАП за општината Зелениково	РЕЦ, СИДА и буџет на општината Зелениково	553.500
Изградба на фекална канализација во с. Орешани	Министерство за транспорт и врски	2.103.423
Поставување осветление на пешачка патека	Буџет на општината Зелениково	557.620,5
Изградба на пешачка патека Станица Зелениково – с. Зелениково	Буџет на општината Зелениково	3.521.490
Изградба на фекална канализација во с. Зелениково	Министерство за транспорт и врски	1.001.650,5

### Тековни проекти

Проект	Донатор	Буџет (МКД)
Спроведување на ЛЕАП	РЕЦ, СИДА и буџет на општината Зелениково	4.151.250

## ГРАЃАНСКИ СЕКТОР

Соработка со граѓански организации:

„Еко груп“





# Општина Зрновци



**Адреса на седиштето:**  
Илинденска бб  
2305 Зрновци



**Контакт:**  
тел. 033/353-102  
факс 033/353 220




**е-пошта:**  
info@zrnovci.gov.mk



**интернет страна:**  
www.zrnovci.gov.mk

ЛОКАЦИЈА:  
ИСТОЧЕН РЕГИОН



Број на жители:	3.264
Број на урбани заедници:	0
Градови:	0
Број на месни заедници:	3
Површина:	52 КМ <sup>2</sup>
Ден на општината:	2-ри Август Ден на ослободувањето на с.Зрновци.

Структура на населението:

Македонци:	99.48 %
Албанци:	0 %
Турци:	0 %
Роми:	0 %
Власи:	0.40 %
Срби:	0.06 %
Бошњаци:	0 %
Останати:	0.06 %

## Опис на ЕЛС

Општина Зрновци е мала рурална општина која се наоѓа во Источниот дел на Р.М. на трансферзалата која го поврзува Скопје - Велес - Штип - Кочани - Делчево со Р. Бугарија. Оддалечена е 8 км. од Кочани и 6 км. од Винаца. Сместена е под падините на планината Плачковица, а низ неа тече чистата и убава река Зрновка. Трите населени места Зрновци, Мородвис и Видовиште се широко отворени спрема реката Брегалница и Кочанското поле.

## Профил на општината: 2008-2012

### Главни приоритети за локален економски развој:

Изградена инфраструктура, близина до Кочани и до Винаца  
Развиено земјоделство  
Чиста животна средина, услови за туризам

### Главни стопански гранки во ЕЛС:

Земјоделство: агробизнис  
Производство: текстил

### Број на трговски друштва во ЕЛС: 30

## Стратешки/Плански документи на општината:

Наслов	Период
Стратегија за развој на селскиот туризам	2005-2010

### Локален еколошки акциски план (ЛЕАП): 2000-2010 г.

#### Главни еколошки проблеми во ЕЛС:

Диви депонии

#### Буџет на општината:

	МКД
Реализиран буџет во 2008 г.:	11.556.933
Проектиран буџет за 2009 г.:	19.930.000
Предвиден буџет за 2010 г.:	20.926.500
Предвиден буџет за 2011 г.:	21.923.000
Предвиден буџет за 2012 г.:	22.919.500

Совети на месните/урбаните заедници во општината:	
Перо Младенов	МЗ Видовиште
Марјан Арсов	МЗ Мородвис
Душко Георгиев	МЗ Зрновци

### Вкупно вработени во ЕЛС: 8

Структура (по образование): не се доставени податоци  
 Структура (по етничка припадност): Македонци: 7/ Албанци: 0/ Турци: 0/  
 Роми: 0/ Срби: 0/ Власи: 1/ Бошњаци: 0/ Останати: 0/  
 Структура (родова застапеност): Мажи: 5/ Жени: 3/  
 Старосна структура: не се доставени податоци

## СТРУКТУРА И ОРГАНИЗАЦИСКА ПОСТАВЕНОСТ НА ЕЛС

### Градоначалник:



Блаже Станков  
 партиска припадност: ВМРО-ДПМНЕ  
 службен телефон: 033/353-102  
 е-пошта: info@zrnovci.gov.mk

Дипломиран економист за туризам и угостителство. Работно искуство: 20 год. менаџер во угостителство. 4 год. началник на Одд. за труд и социјална политика.

### Претседател на Советот:

Зоран Савев  
 партиска припадност: ВМРО-ДПМНЕ  
 службен телефон: 033/353-104

### СОВЕТНИЦИ:

Томе Митев-Зрновци  
 Зоран Савев-Зрновци  
 Митко Петров-Зрновци  
 Соња Атанасова-Мородвис  
 Петар Коцев-Зрновци  
 Ванчо Митев-Зрновци  
 Зоран Горгиев-Видовиште  
 Оливер Николов-Зрновци  
 Марија Илиева-Мородвис

## ОРГАНИЗАЦИСКА ПОСТАВЕНОСТ НА ЕЛС (СЕКТОРИ И ОДДЕЛЕНИЈА)

### ОДДЕЛЕНИЈА

- Инспекциски работи - инспекторат
- Одделение за правни и општи работи  
 Раководител: Методи Николов  
 тел: 033/353-104  
 вработени: 8



## ЕЛС ИНДЕКС

Јавно комунално претпријатие: Активно  
Име на ЈКП: Илинден - Зрновци  
Адреса на ЈКП: „Илинденска“,  
Вид на услуга: Собирање и депонирање на комуналниот отпад  
Број на вработени: 4  
Број на корисници: 900  
Стапка на наплата на комунални услуги: 70 %  
Директор:  
Васко Георгиев

### Образование:

Основно образование:  
ОУ „Тодор Арсов“ - Зрновци - с. Зрновци



## ПРОЕКТИ НА ЕЛС

Позначајни реализирани проекти во изминатите четири години:

Проект	Донатор	Буџет (МКД)
Изградба на дел од канализација за фекални води во с. Зрновци	Фонд за води	738.000
Изградба на систем за парно греење во ОУ „Тодор Арсов“	„Алка“ - Скопје	1.845.000
фаза за општински водовод	Фонд за води	1.998.750

### Тековни проекти

Проект	Донатор	Буџет (МКД)
Замена на водоводните вентили во водоводот во с. Видовиште	АЛКА - Скопје	246.000
Замена на водоводните вентили во водоводот во с. Мородвис	АЛКА - Скопје	246.000
Канализација за фекалните води во с. Видовиште	Министерство за транспорт и врски	1.998.750

### Планирани проекти во иднина

Проект
Асфалтирање на локалниот пат во с. Мородвис
Реконструкција на канал за наводнување во Зрновци
Уредување на речното корито на р. Зрновка

## ГРАЃАНСКИ СЕКТОР

### Соработка со граѓански организации

Еколошко друштво „Јавор“ Зрновци





# Општина Илинден



**Адреса на седиштето:**  
ул. „9“ бб  
1041 с.Илинден



**Контакт:**  
тел. 02/2571-703  
факс 02/2573-515



**е-пошта:**  
ilinden@ilinden.gov.mk



**интернет страна:**  
www.ilinden.gov.mk

## ЛОКАЦИЈА: СКОПСКИ РЕГИОН



Број на жители:	15.894
Број на урбани заедници:	0
Градови:	0
Број на месни заедници:	12
Површина:	97,02 КМ <sup>2</sup>
Ден на општината:	2-ри Август Илинден

### Структура на населението:

Македонци:	87.83 %
Албанци:	2.21 %
Турци:	0.11 %
Роми:	2.69 %
Власи:	0.01 %
Срби:	5.74 %
Бошњаци:	0 %
Останати:	1.42 %



## Опис на ЕЛС

Општината Илинден е формирана во 1996 г. Се наоѓа на 10 км од Градот Скопје на тремеѓето Скопје-Куманово-Велес. Општината е препознатлива по манастирскиот комплекс „Св.Ѓорѓија“ во непосредна близина на Дељадровци и по хотелскиот комплекс Белви на влезот на општината. Во општината постојат поволни услови за развој на земјоделството и мало стопанство.

## Локален економски развој (ЛЕР)

Стратегија за ЛЕР, 2006-2011

## Главни компаративни предности на ЕЛС:

Одлична местоположба  
Блисност до градот Скопје - 10 км  
Одлична инфраструктура (патна, железничка и воздушна)

## Главни приоритети за локален економски развој:

Изградба на фекална канализација  
Реконструкција и подобрување на патната инфраструктура  
Изградба на дом на културата

## Главни стопански гранки во ЕЛС:

Земјоделство: агробизнис  
Услуги: транспорт и дистрибуција, ресторани

## Локален еколошки акциски план (ЛЕАП): 2005-2010 г.

### Главни еколошки проблеми во ЕЛС:

Загадување на водата, загадување на воздухот

### Буџет на општината:

### МКД

Реализиран буџет во 2008 г.:	189.000
Проектиран буџет за 2009 г.:	255.382.000
Предвиден буџет за 2010 г.:	/
Предвиден буџет за 2011 г.:	/
Предвиден буџет за 2012 г.:	/

## СТРУКТУРА И ОРГАНИЗАЦИСКА ПОСТАВЕНОСТ НА ЕЛС

### Градоначалник:



Жика Стојановски  
партиска припадност: ВМРО-ДПМНЕ  
службен телефон: 02/2571-703  
е-пошта: gradonacalnik@ilinden.gov.mk

Роден е на 09.11.1963 година во Куманово. Дипломирал на Машинскиот факултет во Скопје, оженет и е татко на две деца. На функцијата градоначалник доаѓа од позицијата на ЈКП „Илинден“ со значително искуство во управување со инфраструктурни проекти, подобрување на ефикасноста на јавните комунални услуги и стратешко планирање.

### Претседател на Советот:

Маријан Милошевски  
партиска припадност: ВМРО-ДПМНЕ  
службен телефон: 02/2571-703

## СОВЕТНИЦИ:

Марјан Цветковски-Марино  
Сашо Секуловски-Илинден  
Јовче Ангеловски-Кадино  
Валентина Додевска-Марино  
Љупчо Кметовски-Илинден  
Момчило Најдовски-Кадино  
Марија Станковска-Миладиновци  
Сашо Цветковски-Марино  
Миле Велинковски-Илинден  
Надица Ѓуровска-Илинден  
Ацо Андевски-Кадино  
Марјан Паневски-Миладиновци  
Виолета Ваневска-Кадино  
Љупчо Бошковски-Илинден  
Марјан Милошевски-Текија

### Совети на месните/урбаните заедници во општината:

- Илинден
- Марино
- Кадино
- Мралино
- Бунарцик
- Ајватовци
- Миладиновци
- Бујковци
- Мршевци
- Бучинци
- Текија
- Дељадровци

## Вкупно вработени во ЕЛС: 30

Структура (по образование): не се доставени податоци

Структура (по етничка припадност): не се доставени податоци

Структура (родова застапеност): не се доставени податоци

Старосна структура: не се доставени податоци



## ОРГАНИЗАЦИСКА ПОСТАВЕНОСТ НА ЕЛС (СЕКТОРИ И ОДДЕЛЕНИЈА)

### ОДДЕЛЕНИЈА

- Одделение за инспекциски надзор - Инспекторат
- Одделение за урбанизам, комунални дејности и заштита на животната средина
- Одделение за финансирање и буџет
- Одделение за администрирање даноци
- Одделение за човечки ресурси, нормативно-правни и општи работи



### ЕЛС ИНДЕКС

Јавно комунално претпријатие: Активно

Име на ЈКП: ЈКП Илинден

Адреса на ЈКП: „9“, б.б.

тел.:02/2572-671

Вид на услуга: Собирање смет, одржување на парковите и зеленилото и уличното осветлување

Број на вработени: 45

Стапка на наплата на комунални услуги: 83 %

Директор:

Драган Дејановски

Јавно претпријатие: Активно

Име на ЈП: ЈП Водовод

Вид на услуга: Водоснабдување

Број на вработени: 30

Број на корисници: 4200

Директор:

Тони Здравновски



### Образование:

#### Основно образование:

ОУ „Браќа Миладиновци“ - Мршевци

ОУ „Браќа Миладиновци“ - Текија

ОУ „Браќа Миладиновци“ - с. Миладиновци

ОУ „Ристо Крле“ - Мралино

ОУ „Ристо Крле“ - Бунарџик

ОУ „Ристо Крле“ - Кадино

ОУ „Гоце Делчев“ - Марино

ОУ „Гоце Делчев“ - населба Илинден

#### Здравствена заштита:

ЗС Илинден - Илинден

ЗС Кадино - Кадино

ЗС Миладиновци - Миладиновци







# Општина Јегуновце



**Адреса на седиштето:**  
101 66  
1215 Јегуновце



**Контакт:**  
тел. 044/397-766  
факс 044/397-766



**е-пошта:**  
o-jegunovce@mt.net.mk



**интернет страна:**  
www.opstinajegunovce.gov.mk

## ЛОКАЦИЈА: ПОЛОШКИ РЕГИОН



### Опис на ЕЛС

Територијата на општина Јегуновце се наоѓа во североистичниот дел на Долни Полог меѓу 42°00' и 42°15' северно од Екваторот и 21°00' и 21°15' источно од Гринич. Морфолошки таа се наоѓа меѓу западната падина на варовничката планина Жеден и јужната падина на Шар Планина, односно на пространата алувијална рамнина на реката Вардар на вкупно 174 км<sup>2</sup>. По својата локација има важно економско значење за Западна Македонија, бидејќи на широк појас и преку еден граничен премин се поврзува со Србија, Црна Гора и Косово. Во состав на општината се наоѓаат 17 населени места: Беловиште (720 м.н.в), Вратница (730 м.н.в), Старо Село (870 м.н.в), Рогачево(800 м.н.в), Јажинце (800 м.н.в), Орашје (620 м.н.в), Жилче (410 м.н.в), Јанчиште (396 м.н.в), Јегуновце(396 м.н.в), Копанце(392 м.н.в), Подбреѓе (385 м.н.в), Прељубиште (400 м.н.в), Раотинце (390 м.н.в), Ратае (435 м.н.в), Сиричино (390 м.н.в), Туденце (385 м.н.в) и Шемшово (405 м.н.в). Седиштето на општината се наоѓа во населеното место Јегуновце.

### Локален економски развој (ЛЕР)

Стратегија за ЛЕР, 2006-2012

### Профил на општината: 2006-2012

### Главни компаративни предности на ЕЛС:

Погодни почвено климатски услови и воден потенцијал, природните ресурси на Шар Планина  
Изобилство на минералната сировина калциум карбонат  
Солидна инфраструктура (локални и регионални патишта, близина на автопат, железница)

### Главни приоритети за локален економски развој:

Развој и унапредување на земјоделството  
Развој на селско-планинскиот туризам  
Привлекување инвеститори преку обезбедување поволни услови за развој на постоечките и нови стопански дејности

### Главни стопански гранки во ЕЛС:

Земјоделство: агробизнис, рибарство, шумарство, рударство  
Производство: металургија, градежништво  
Услуги: здравствена заштита

Број на трговски друштва во ЕЛС: 212

Број на жители:	10.790
Број на урбани заедници:	0
Градови:	0
Број на месни заедници:	17
Површина:	174 КМ <sup>2</sup>
Ден на општината:	18-ти Декември Одржана е првата седница на Советотот на општината.

### Структура на населението:

Македонци:	55.26 %
Албанци:	43.02 %
Турци:	0.04 %
Роми:	0.38 %
Власи:	0 %
Срби:	1.01 %
Бошњаци:	0.01 %
Останати:	0.28 %

## Стратешки/Плански документи на општината:

Наслов	Период
Стратегија за планирање на образованието	до 2012
План за заштита и спасување од пожари, експлозии и опасни материи	
План за одржување и рехабилитација на локалната патна инфраструктура	2008-2012

## Главни еколошки проблеми во ЕЛС:

Диви депонии, загадување на водата, загадување на воздухот

## Буџет на општината:

## МКД

Реализиран буџет во 2008 г.:	88.215.630
Проектиран буџет за 2009 г.:	122.309.050
Предвиден буџет за 2010 г.:	128.425.000
Предвиден буџет за 2011 г.:	135.780.000
Предвиден буџет за 2012 г.:	140.250.000

## СОВЕТНИЦИ:

Тони Трпчевски-с. Ратае  
 Жарко Јанчевски-с. Старо Село  
 Божин Ѓорѓевски-с. Јанчиште  
 Али Алили-с. Шемшово  
 Фети Билали-с. Орашје  
 Љеонора Мусли-с. Шемшово  
 Орхан Амита-с. Копанце  
 Локман Адили-с. Јажинце  
 Тина Трпчевска-с. Ратае  
 Александар Стефановиќ-с. Јегуновце  
 Ивица Михајловски-с. Вратница  
 Мирослав Богојевски-с. Старо Село  
 Тошо Ѓоровски-с. Жилче  
 Јулијана Ваневска-с. Сиричино

## СТРУКТУРА И ОРГАНИЗАЦИСКА ПОСТАВЕНОСТ НА ЕЛС

### Градоначалник:



Тони Коцески  
 партиска припадност: ВМРО-ДПМНЕ  
 службен телефон: 044/397-766  
 е-пошта: o-jegunovce@mt.net.mk

Тони Коцески е роден 01.02.1972 г. во Тетово. Завршил средно училиште во ММУЦ „Панче Арсовски“ во Скопје. Дипломирал на Машинскиот факултет во Скопје, на отсек Заварување и заварени конструкции, на 23.03.1998 година и се здобива со титулата - Дипломиран машински инженер. Од дипломирањето до 2000 година работи како проектант се до Локалните избори во 2000 г. кога како кандидат за градоначалник од ВМРО ДПМНЕ победува и станува градоначалник на Општина Вратница. Оваа функција ја извршува до 2005 година кога со новата територијална организација се спојуваат општините Јегуновце и Вратница во една општина. На локалните избори во 2005 година како кандидат за градоначалник од ВМРО ДПМНЕ повторно победува и станува градоначалник на новата Општина Јегуновце, функција која ја извршува и денес. Активно членува во ВМРО ДПМНЕ од 1997 година и е член на ОК на ВМРО ДПМНЕ - Јегуновце.

Оженет е и татко на две деца и живее во с. Рогачево, Општина Јегуновце.

### Претседател на Советот:

Миле Милошевски  
 партиска припадност: ВМРО-ДПМНЕ

### Совети на месните/урбаните заедници во општината:

Драшко Смиљановски - Прелубиште
Стојче Крстевски - Вратница
Никола Николовски - Жилче
Нафи Беџети - Јажинце
Драги Спасиќ - Јанчиште
Дарко Блажевски - Јегуновце
Сефедин Исмани - Копанце
Игор Которчевиќ - Беловиште
Борко Ѓорѓевски - Подбреѓе
Сабедин Самии - Шемшово
Ќирко Масовски - Раотинце
Јовица Мисајловски - Ратае
Драго Димитриевски - Рогачево
Сашо Ваневски - Сиричино
Зоран Нешовски - Старо Село
Петар Милошевски - Туденце
Алит Рушители - Орашје

## Вкупно вработени во ЕЛС: 17

Структура (по образование): основно: 1/ средно: 6/ вишо: 5/ високо: 5/ магистратура: 0/

Структура (по етничка припадност): Македонци: 15/ Албанци: 2/ Турци: 0/ Роми: 0/ Срби: 0/ Власи: 0/ Бошњаци: 0/ Останати: 0/

Структура (родова застапеност): Мажи: 10/ Жени: 7/

Старосна структура: до 30 год.: 1/ од 30 до 45: 9/ од 45 до 60: 7/ над 60: 0/

## ОРГАНИЗАЦИСКА ПОСТАВЕНОСТ НА ЕЛС (СЕКТОРИ И ОДДЕЛЕНИЈА)

### ОДДЕЛЕНИЈА

- Одделение за урбанизам, комунални дејности, заштита на животната средина, сообраќај и патишта  
вработени: 3
- Одделение за човечки ресурси, правни и општи работи  
Раководител: Љупче Столевски  
тел: 044/397-766  
вработени: 8
- Одделение за финансирање, буџет, локален економски развој и администрирање приходи  
вработени: 4

### Подрачни единици на министерствата на РМ во ЕЛС: Министерство за правда

## ЕЛС ИНДЕКС

Јавно комунално претпријатие: Неактивно  
Име на ЈКП: ОЈП „Јегуновце“ - Јегуновце  
Адреса на ЈКП: ул. „101“, б.б.  
Вид на услуга: Водоснабдување и собирање и транспорт на комуналниот смет; Собирање и транспорт на комунален смет со Рамковна спогодба врши приватна фирма „ЕКО-ФЛОР“, Број на корисници: 3.200  
Стапка на наплата на комунални услуги: 80 %  
Директор:  
Дарко Спасоски  
044/397-766



### Образование:

#### Основно образование:

Подрачно училиште - с. Сиричино  
Подрачно училиште - с. Раотинце  
Подрачно училиште - с. Јанчиште  
Подрачно училиште - с. Копанце  
ЦОУ „ШЕМШОВО“ - с. Шемшово  
Подрачно училиште - с. Ратае  
ЦОУ „Александар Здравковски“ - с. Јегуновце  
Подрачно училиште - с. Жилче  
Подрачно училиште - с. Орашје  
Подрачно училиште - с. Туденце  
Подрачно училиште - с. Прељубиште  
ЦОУ „Симче Настовски“ - с. Вратница  
Подрачно училиште - с. Старо Село  
Подрачно училиште - с. Рогачево  
Подрачно училиште - с. Јажинце  
Подрачно училиште - с. Ратае

#### Здравствена заштита:

ПЗУ „Арти дент“ - с. Шемшово  
ПЗУ „Мухамед дент“ - с. Вратница  
ЗП Здравствен дом - с. Раотинце  
ПЗУ „Авицена“ - с. Шемшово  
ПЗУ „д-р Златица“ - с. Вратница  
Поликлиника „д-р Ванчо“ - Вратница - с. Вратница  
Поликлиника „д-р Ванчо“ - Вратница - с. Јегуновце

#### Култура:

Дом на културата - с. Беловиште  
Библиотека „Светлина – дрита“ - с. Прељубиште



## ПРОЕКТИ НА ЕЛС

Позначајни реализирани проекти во изминатите четири години:

Проект	Донатор	Буџет (МКД)
Изградба на МАКС - фудбалски терен со вештачка трева во с. Јанчиште	Норвешка фудбалска федерација	2.460.000
Изработка на бунар за водоснабдување, пумпна станица, резервоар и секундарна мрежа во с. Копанце	Влада на РМ; Општина Јегуновце	6.457.500
Изградба на библиотека во с. Прељубиште	УНДП	3.917.550
Изградба на фекална канализација во с. Рогачево	Влада на РМ; Општина Јегуновце	8.671.500
Изградба на нов локален пат од с. Жилче до с. Прељубиште	Европска агенција за реконструкција (ЕАР)	16.605.000

### Тековни проекти

Проект	Донатор	Буџет (МКД)
Изградба на јавни тоалети во с. Беловиште (излетничко место „Петочко водиче“)	Влада на РМ	701.100
Пречистителна станица за фекални води во с. Рогачево	Влада на РМ	5.166.000
Секундарна водоснабдителна мрежа во с. Туденце	Влада на Република Македонија	5.965.500
Водоснабдување на општината Јегуновце	Кралство Норвешка	36.223.500

### Планирани проекти во иднина

Проект
Изградба на секундарна водоснабдителна мрежа во с. Раотинце
Изградба на нов објект - седиште на општината Јегуновце
Изработка на фекална канализација и пречистителна станица за Ратае, Жилче, Шемшово и Прељубиште
Изработка на фекална канализација и пречистителна станица за Јегуновце, Подбреѓе и Јанчиште
Изготвување урбанистичка документација за населените места во општината Јегуновце





# Општина Кавадарци



**Адреса на седиштето:**  
Плошад Маршал Тито бб  
1430 Кавадарци



**Контакт:**  
тел. 043/400-217  
факс 043/400-216



**е-пошта:**  
opstinakavadarci@gmail.com



**интернет страна:**  
www.kavadarci.gov.mk

## ЛОКАЦИЈА: ВАРДАРСКИ РЕГИОН



Број на жители:	38.741
Број на урбани заедници:	12
Градови:	1
Број на месни заедници:	22
Површина:	1132 км <sup>2</sup>
Ден на општината:	7-ми Септември Ден на ослободувањето на Кавадарци. По 4-годишната фашистичка окупација, на 7. септември 1944 г. Кавадарци е ослободено од страна на борците на 9-тата Македонска бригада.

### Структура на населението:

Македонци:	96.79 %
Албанци:	0.01 %
Турци:	0.43 %
Роми:	1.75 %
Власи:	0.07 %
Срби:	0.56 %
Бошњаци:	0.01 %
Останати:	0.37 %

## Опис на ЕЛС

Општина Кавадарци лежи во Јужниот дел на Републиката со површина од 1132 км<sup>2</sup>. Границите на општината на југ се поклопува со државната граница кон Грција, додека на исток се граничи со општина Неготино, на запад со општина Прилеп и на север со општина Росоман. Завзема најголем дел од Тиквешката котлина која го чини централниот дел од Повардарие. Во рамките на општината постоја вкупно 39 населени места со една градска и 2 приградски. Самиот град Кавадарци се наоѓа на надморска височина од 230-270 м.

## Локален економски развој (ЛЕР)

Стратегија за ЛЕР, 2005-2013

## Главни компаративни предности на ЕЛС:

Металургија.  
Земјоделство.  
Неискористени ресурси.

## Главни приоритети за локален економски развој:

Вработување.  
Култура.  
Туризам.

## Главни стопански гранки во ЕЛС:

Земјоделство: агробизнис, рударство  
Производство: металургија  
Услуги: транспорт и дистрибуција, ресторани

## Број на трговски друштва во ЕЛС: 2.287

## Стратешки/Плански документи на општината:

Генерален развоен план

2005-2020

### Главни еколошки проблеми во ЕЛС:

Диви депонии, загадување на воздухот

### Буџет на општината:

### МКД

Реализиран буџет во 2008 г.:	350.315.823
Проектиран буџет за 2009 г.:	467.738.869
Предвиден буџет за 2010 г.:	491.125.812
Предвиден буџет за 2011 г.:	515.682.103
Предвиден буџет за 2012 г.:	541.466.208

## СТРУКТУРА И ОРГАНИЗАЦИСКА ПОСТАВЕНОСТ НА ЕЛС

### Градоначалник:



Александар Панов  
партиска припадност: ВМРО-ДПМНЕ  
службен телефон: 043/416-107  
е-пошта: opstinakavadarci@gmail.com

Роден е на 11.08.1969 год. во Кавадарци, сопруг на Марија и татко на две женски деца - Оливера и Ирина. Основно и средно образование (информатички техничар) завршува во Кавадарци. Образованието го

продолжува на Правниот факултет при Универзитетот „Св. Кирил и Методиј“ во Скопје, каде дипломирал во 1996 год., стекнувајќи се со називот дипломиран правник. Од 1996 до 1997 стажира во адвокатската канцеларија на Елизабета Јосифова во Кавадарци. Во мај 1999 год. се вработува во ЈП „Комуналец“ - Кавадарци. Како правник, референт по застапување и оптужување работел се до декември 2008 г. Од декември 2008 г. до изборот за градоначалник ја извршува функцијата раководител на ЈП „Македонски пошти“ подружница Кавадарци.

Во 1998 станува член на ВМРО-ДПМНЕ. Од 1998 до 2002 е активен учесник во сите изборни циклуси. Во 2003 год. е избран за член на ЦК на ВМРО-ДПМНЕ и за потпретседател на ОК на ВМРО-ДПМНЕ Кавадарци. Од 2005 г. до денес е дел од советничката група на ВМРО-ДПМНЕ, а истовремено е и координатор на истата. Во 2006 год. е назначен за претседател на ОК на ВМРО-ДПМНЕ Кавадарци, а во 2007 год. повторно е избран за член на ЦК на ВМРО-ДПМНЕ. На вонредните парламентарни избори во 2008 год. е дел од пратеничката листа во 4. изборна единица.

Учесник е на 7. сесија на Политичката академија во организација на институтот „Павел Шатев“ и фондацијата „Конрад Аденауер“. Поминувајќи низ механизмот на внатрепартискиот конкурс, во 2009 год. е избран за кандидат за градоначалник на Општина Кавадарци.

### Претседател на Советот:

Илија Тренчев  
партиска припадност: ВМРО-ДПМНЕ  
службен телефон: 043/419-398  
е-пошта: opstinakavadarci@gmail.com

## СОВЕТНИЦИ:

Златко Ѓорчев-Кавадарци  
Илија Тренчев-Кавадарци  
Перо Митрев-Кавадарци  
Панчо Минов-Кавадарци  
Врбица Стефанов-Кавадарци  
Виолета Богевска-Наумовска-Кавадарци  
Слободан Ивановски-Кавадарци  
Мара Мартиновска-Кавадарци  
Весна Пемова-Кавадарци  
Бетиан Китев-Кавадарци  
Љупчо Делов-Кавадарци  
Ристо Сакалиев-Кавадарци  
Блажо Тасев-Кавадарци  
Развгиор Кабранов-Кавадарци  
Горан Димитров-Кавадарци  
Ташо Радњански-Кавадарци  
Борис Давидов-Кавадарци  
Панчо Кимов-Кавадарци  
Весна Коцева-Кавадарци

Совети на месните/урбаните заедници во општината:	
Марена	Ѓрбовец
Сопот	Дабниште
Глишиќ	Добротино
Киро Крстев	Драгожел
Страшо Пинџур	Бегниште
Б. Џунови	Кесендре
Кула	Марена
Љубаш	Куманичево
Б. Досеви	Раец
Задругар	Ресава
Слога	Шивец
Ваташа	Сопот
Клиново	Страгово
Возарци	Фариш
Гарниково	Праведник
Брушани	Шешково
Галиште	Дреново

## Вкупно вработени во ЕЛС: 49

Структура (по образование): основно: 0/ средно: 15/ вишо: 3/ високо:31/ магистратура:2/

Структура (по образование): основно: 0/ средно: 15/ вишо: 3/ високо: 31/ магистратура: 0/

Структура (по етничка припадност): Македонци: 47/ Албанци: 0/ Турци: 0/ Роми: 0/ Срби: 1/ Власи: 0/ Бошњаци: 0/ Останати: 1/

Структура (родова застапеност): Мажи: 18/ Жени: 31/

Старосна структура: до 30 год.: 0/ од 30 до 45: 27/ од 45 до 60: 22/ над 60: 0/

## Подрачни едници на министерствата на РМ

### во ЕЛС:

Министерство за внатрешни работи, Министерство за одбрана, Министерство за правда, Министерство за економија, Министерство за земјоделство, шумарство и водостопанство, Министерство за финансии, Министерство за здравство, Министерство за образование и наука

## ОРГАНИЗАЦИСКА ПОСТАВЕНОСТ НА ЕЛС (СЕКТОРИ И ОДДЕЛЕНИЈА)

### СЕКТОРИ

- Сектор за локален економски развој  
Раководител: Тодор Ефремов  
тел: 043/400-217
- Сектор за финансирање и буџет  
Раководител: Цанка Јовановска  
вработени: 7
- Сектор за правни, општествени и општи работи  
Раководител: Ленче Чиркова  
тел: 043/400-217  
вработени: 14
- Сектор за комунални работи, урбанизам, сообраќај и заштита на животната средина  
Раководител: Драгослав Симоновиќ  
тел: 043/400-217  
вработени: 15

### ОДДЕЛЕНИЈА

- Одделение за управување со човечки ресурси  
Раководител: Ковилка Ризова
- Одделение за внатрешна ревизија  
Раководител: Миленко Гајиќ

## ЕЛС ИНДЕКС

Јавно комунално претпријатие:  
Активно  
Име на ЈКП: Комуналец  
Адреса „Индустриска“, б.б.  
тел.:043/411-470  
e-mail: komunaleckav@t-home.mk  
Вид на услуга: Комунални услуги, водоснабдување, погребални услуги, јавна чистота и јавно зеленило  
Број на вработени: 217  
Број на корисници: 9.000  
Стапка на наплата на комунални услуги: 60-70%  
Директор:  
вд. Јован Ристов  
тел. 043/411-470

Јавно претпријатие: Активно  
Име на ЈП: Водостопанство Тиквеш  
Адреса на ЈП: „Илинденска“, 26  
тел.:043/411-503  
факс: 043/410-839  
e-mail: vodostopanstvo\_tikves@yahoo.com  
Вид на услуга: Водоснабдување  
Број на вработени: 57  
Број на корисници:  
Директор:  
Љубе Димов

### Образование:

**Основно образование:**  
ОМБУ „Лазо Мицев Рале“  
„Страшо Пинџур“  
„Тошо Велков Пепето“  
„Димката А. Габерот“ - Ваташа  
„Димката А. Габерот“ - Кавадарци  
„Гоце Делчев“  
„Тоде Хаџи Тефов“

**Средно образование:**  
СОЗШУ „Горче Петров“  
СОУ „Киро Спанџов Брно“.  
Гимназија „Добри Даскалов“

### Здравствена заштита:

Општа болница  
ЈЗУ Здравствен дом

### Култура:

ЈОУ - Музеј-галерија  
ЈОУ - Библиотека „Феткин“  
ЈОУ – Дом на културата

### Најважни културни настани / манифестации во општината:

Манифестација во општината  
Манифестација „Тивешки гроздобер“  
Св. Трифун

### Противпожарна заштита:

Територијална противпожарна единица,  
Кавадарци  
тел.: 043/410-141





## ПРОЕКТИ НА ЕЛС

Позначајни реализирани проекти во изминатите четири години:

Проект	Донатор	Буџет (МКД)
Проект за поддршка за мали бизниси	УНДП	10.454.400
Интегрирана програма за развој на човечки ресурси преку едукација и промоција на локални продукти и гастрономија	ЕАР	15.323.327
Проект за самовработување	УНДП	12.240.000
Проект Граѓанско-услужен центар	ЕУ	
БИД зона - Лешока бизнис зона	УСАИД	1.762.250

### Тековни проекти

Проект	Донатор	Буџет (МКД)
Регулација на речното корито на реката Луда Мара	ЕАР	17.136.000

### Планирани проекти во иднина

Проект
Реконструкција на „Зелен пазар“
Реконструкција на градскиот плоштад

## ГРАЃАНСКИ СЕКТОР

Соработка со граѓански организации:

Совет за превентива против малолетничка деликвенција
НВО „Зона“
Здружение „Тивешки Роми“







# Општина Карбинци



**Адреса на седиштето:**  
2207 Карбинци



**Контакт:**  
тел. 032/300-300  
факс 032/300-022

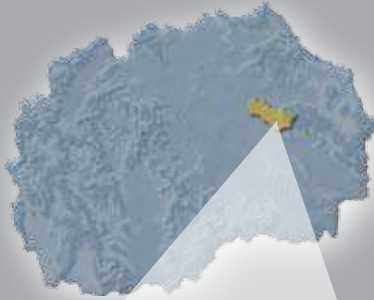


**е-пошта:**  
els.karbinci@t-home.mk



**интернет страна:**  
www.karbinci.gov.mk

## ЛОКАЦИЈА: ИСТОЧЕН РЕГИОН



Број на жители:	4.012
Број на урбани заедници:	0
Градови:	0
Број на месни заедници:	8
Површина:	246 KM <sup>2</sup>
Ден на општината:	Празник на општината е верскиот празник „Св. Спас“.

### Структура на населението:

Македонци:	79.76 %
Албанци:	0 %
Турци:	18.15 %
Роми:	0.05 %
Власи:	1.34 %
Срби:	0.39 %
Бошњаци:	0 %
Останати:	0.4 %

## Опис на ЕЛС

Општината Карбинци е дел од пошироката регионална целина која во природна, економска, социјална и инфраструктурна смисла веќе неколку децении се идентификува како регион на Источна Македонија. Се граничи со општините Радовиш, Штип, Пробиштип, Чишиново-Облешево и Зрновци.

Подрачјето на општината е аридно-сушно, со долги топли и сушни лета, со честа појава на температури и до 41 степен и студени и влажни зими со честа појава на екстремно ниски температури и до -22 степени. Просечната густина на населението е мала и изнесува 16 ж/км<sup>2</sup>. Според орографската карта, 7 села се планински, 9 ридски, а 13 се рамничарски, додека во 4 од вкупно 29 нема население. Работоспособното население е 1.331, бројот на вработени е 706, бројот на невработени е 625, а има 1.212 домаќинства со број на станови од 1.468.

Од праисторијата до денес, Карбинци има поволна геоморфолошка положба, што придонесе за ширење на разни влијанија на култури од повеќе краевии во тој период. На територијата на општина Карбинци постои континуиран развој на населбите изразен преку бројни археолошки наоди: некрополи, ранохристијански градби, средновековни цркви, џамии, објекти од периодот на преродбата и сл. Постојат населби за кои се претпоставува дека датираат уште од 1.400 г.п.н.е. Како најпознат и највеќе истражуван е археолошкиот локалитет „Баргала“ - остатоци од античката и рановизантиска населба кај село Козјак кој е во фаза на реставрација и конзервација.

## Главни компаративни предности на ЕЛС:

**Природни ресурси** - Во овој регион се наоѓаат разновидни природни ресурси: реки, планини, вегетација, минерално сировински потенцијал и пред се агрономски потенцијал од секаков вид (висока застапеност на обработливо земјиште за полјоделство и лозаро-овоштарство како и услови за сточарство)

**Инфраструктура** - Силидна застапеност и расположивост на сите видови инфраструктура: патна мрежа, водоснабдување и канализација, систем за наводнување, електрична енергија и телекомуникациска инфраструктура

Расположлива работна сила

## Главни приоритети за локален економски развој:

**Развој на современо земјоделско производство**

Подобрување на стопанското опкружувањето (просторно планирање и уредување на индустриските зони, привлекување нови инвестиции, градење на капацитетот и институционален развој на јавните агенции, прераснување на „Граѓанскиот сервис-центар“ во агенција за локален економски развој)

Изградба/ развој на хидросистемите - ХС „Брегалница“ - Штипско поле, левата страна (со цел да се создадат услови за квалитативна трансформација на полјоделството во интензивно овоштарство, лозарство и фуражно производство, а со тоа и ефектуирањето на потенцијалите да го достигне оптимумот)

## Главни стопански гранки во ЕЛС:

Земјоделство: шумарство

Производство: енергетика, градежништво

Услуги: осигурување

## Број на трговски друштва во ЕЛС: 127

## Стратешки/Плански документи на општината:

Наслов	Период
ЛЕР на општините Штип и Карбинци	2005-2010

### Буџет на општината:

	МКД
Реализиран буџет во 2008 г.:	50.717.688
Проектиран буџет за 2009 г.:	76.851.460
Предвиден буџет за 2010 г.:	83.607.546
Предвиден буџет за 2011 г.:	87.407.889
Предвиден буџет за 2012 г.:	98.148.678

## СОВЕТНИЦИ:

Илчо Богданов-с. Радање  
Горанчо Трајчев-с. Карбинци  
Асан Јусин-с. Радање  
Бојанче Стефанов-с. Аргулица  
Гоце Соколов-с. Карбинци  
Македонка Трајчева-с. Карбинци  
Катерина Андонова-с. Таринци  
Оливер Велинов-с. Таринци  
Марјанчо Стоилоев-с. Долни Балван

### Совети на месните/урбаните заедници во општината:

Ацо Атанасов - МЗ Црвулево
Филе Гацов - МЗ Таринци
Тоше Левков - МЗ Радање
Слободан Георгиев - МЗ Крупиште
Христе Гигов - МЗ Козјак
Стојан Христов - МЗ Карбинци
Ристе Бањетлав - МЗ Долни Балван
Добре Филипов - МЗ Аргулица

## СТРУКТУРА И ОРГАНИЗАЦИСКА ПОСТАВЕНОСТ НА ЕЛС

### Градоначалник:



Васил Богдански  
партиска припадност: ВМРО-ДПМНЕ  
службен телефон: 032/300-300  
е-пошта: els.karbinci@t-home.mk

Васил Богдански е роден на 01.08.1955 година во с. Таринци. Има завршено средно образование во Штип, струка метало стругар. Има работено 15 години во МЗТ Штип, за потоа повеќе од 10 години да биде приватен сопственик на фирма во с. Таринци. Последните две години е вработен во ЈП Македонски Шуми – Серта Штип. Член е на Управен Одбор во ЈП Пасиште – Скопје. Член на ВМРО-ДПМНЕ од 1993 година. Претседател на ВМРО-ДПМНЕ ОК Карбинци од 2005 година.

### Претседател на Советот:

Бојанче Стефанов  
партиска припадност: СДСМ

## Вкупно вработени во ЕЛС: 9

Структура (по образование): основно: 1/ средно: 2/ вишо: 1/ високо: 5/  
магистратура: 0/  
Структура (по етничка припадност): Македонци: 7/ Албанци: 0/ Турци:  
0/ Роми: 0/ Срби: 2/ Власи: 2/ Бошњаци: 0/ Останати: 0/  
Структура (родова застапеност): Мажи: 3/ Жени: 6/  
Старосна структура: до 30 год.: 3/ од 30 до 45: 5/ од 45 до 60: 1/ над  
60: 0/



## ОРГАНИЗАЦИСКА ПОСТАВЕНОСТ НА ЕЛС (СЕКТОРИ И ОДДЕЛЕНИЈА)

### ОДДЕЛЕНИЈА

- Одделение за урбанизам, комунални работи и заштита на животната средина  
Раководител: Делче Стоилов  
тел: 032/300-300  
вработени: 3
- Одделение за правни и општи работи  
вработени: 6

### Образование:

#### Основно образование:

ПОУ Таринци - с. Таринци  
ПОУ Радање - с. Радање  
ПОУ Прналија - с. Прналија  
ПОУ Оџалија - с. Оџалија  
ПОУ Кучица - с. Кучица  
ПОУ Крупиште - с. Крупиште  
ПОУ Калаузлија - с. Калаузлија  
ПОУ Долни Балван - с. Долни Балван  
ООУ „Страшо Пинџур“ - Карбинци - с. Карбинци,  
б.б., 2207 Карбинци

## ЕЛС ИНДЕКС

Јавно комунално претпријатие: Активно  
Име на ЈКП: „Плачковица“ - Карбинци  
Адреса на ЈКП: 2207 Карбинци  
тел.:032/300-300  
факс: 032/300-300  
Вид на услуга: Производство, пречистување и дистрибуција на вода за пиење, зафаќање, пречистување и одведување на отпадните фекални води, собирање, транспорт и депонирање на комуналниот цврст отпад  
Број на вработени: 9  
Број на корисници: 2.840  
Стапка на наплата на комунални услуги: 68 %  
Директор:  
Зоран Манев  
тел: 032/300-300

## ГРАЃАНСКИ СЕКТОР

### Соработка со граѓански организации:

Младински клуб Штип
СОЖМ Скопје
Еколошко друштво „Липа“ Карбинци Предизвик Акција Реалност-ПАР- Карбинци
Младински волонтерски клуб Карбинци
МЦМС Скопје



## ПРОЕКТИ НА ЕЛС

### Позначајни реализирани проекти во изминатите четири години:

Проект	Донатор	Буџет (МКД)
Реконструкција на културно-спортската сала во селото Таринци	Агенција за млади и спорт	615.000
Дограѓба на административната зграда на општината Карбинци	Сопствено учество (Општина Карбинци)	1.983.375
Изградба на локален пат за селото Оџалија	Биро за стопански недоволно развиените подрачја ТИКА-Канцеларија за соработка-Скопје	9.860.971
Изградба на фекална канализација со пречистителна станица за селото Аргулица	ЕУ - Програма КАРДС 2004 Фонд за водите на РМ	22.220.011
Изградба на водоводен систем за селото Оџалија	МЦМС - Скопје Фонд за водите на РМ ТИКА-Канцеларија за соработка-Скопје	2.460.000
Изградба на водоводен систем за селото Калаузлија	МЦМС - Скопје Министерство за транспорт и врски Министерство за животна средина и просторно планирање Министерство за земјоделство, шумарство и водостопанство Сопствено учество (Општина Карбинци)	3.787.170

### Тековни проекти

Проект	Донатор	Буџет (МКД)
Активни политики за вработување	Агенција за вработување на РМ Општина Карбинци	2.515.350
Реконструкција на училишната зграда на ПОУ Крупиште	УСАИД/ ПЕП Општина Карбинци ООУ "Страшо Пинџур"-Карбинци	1.958.344
Програма „Форуми во заедницата“; Проекти: Урбано уредување; Детски игралишта; Мали спортски игралишта;	Швајцарската агенција за развој и соработка (СДЦ) Општина Карбинци	4.996.690
Фекална канализациска мрежа во селото Радање	Министерство за транспорт и врски Општина Карбинци	3.999.960

### Планирани проекти во иднина

Проект
Заштита на реката Брегалница (пречистителни станици за третман на отпадните фекални води од населените места Карбинци, Таринци, Долни Балван, Крупиште и Радање
ХС „Брегалница“ - Штипско поле, левата страна (Аргулица - брана Отиње)
Брана „Баргала“ за наводнување и водоснабување на Карбинци и на Штип
Еко-културен туризам „Баргала“ (електрификација, туристичко-археолошки павилјон, пешачка патека, влезна порта до павилјонот)
Изградба на мост на Козјачка Река во селото Карбинци
Реконструкција/ рехабилитација на локалниот пат с. Таринци - с. Долни Балван
Изградба на локален пат с. Долни Балван - с. Трогерци
Магистрален пат с. Аргулица - с. Бурилчево
Завршување на локалниот пат за селото Оџалија
ХС „Злетовица“ (пречистителна станица со доведен цевковод)
Реконструкција на Домот на културата во селото Карбинци
Изградба на детска градинка во селото Таринци
Реконструкција на културно-спортската сала во селото Таринци
Реновирање на училишните згради на ПОУ во Крупиште, во Долни Балван, во Таринци, во Радање и во Калаузлија
Дограѓба на административната зграда на општината Карбинци



# Општина Кичево

Komuna e Kërçovës



**Адреса на седиштето:**  
Борис Кидрич 1  
6250 Кичево



**Контакт:**  
тел. 045/223-001  
факс 045/223-100



**е-пошта:**  
gradonacalnik@kicevo.gov.mk



**интернет страна:**  
www.kicevo.gov.mk

**ЛОКАЦИЈА:**  
ЈУГОЗАПАДЕН РЕГИОН



## Опис на ЕЛС

Историчарите забележале дека во близина на денешното Кичево постоел град Ускана кој се споменува во врска со војувањето на Македонскиот Крал Персеј со Римјаните, во 170-169 година пред нашата ера. Градот Кичево за прв пат се споменува во 1018 година во една повелба на Византискиот владател Василиј Втори, како место Кичавис кое во црковен поглед и припаѓало на Охридската Архиепископија. Градот Кичево се наоѓа во западниот дел на Република Македонија на оддалеченост од околу 110 км од главниот град Скопје. Кичевската Котлина претставува јасно обликувана природна целина, од сите страни опколена со високи планини. Припаѓа на горното сливно подрачје на реката Треска, на северната страна допира до превојот Стража и планините Буковој и Добра Вода, на западната страна се издига планината Бистра, на јужната страна се протегаат планините Баба Сач и Мусица, а на источната страна котлината допира до северниот дел на Порече. Градот Кичево, како урбан центар, се наоѓа на надморска височина од 620-650 метри.

Во кичевскиот регион има 81 населено место или 4,62 % од населените места во Р. Македонија. Општина Кичево во рамките на која, освен градот Кичево се наоѓаат уште шест населени места, е најбројната општина во овој регион со 30.138 жители. Густината на населеност во урбаната средина изнесува нешто повеќе од илјада жители на 1 км<sup>2</sup>.

Број на жители:	30.138
Број на урбани заедници:	19
Градови:	0
Број на месни заедници:	7
Површина:	49 КМ <sup>2</sup>
Ден на општината:	11 Септември Ден на ослободувањето на градот Кичево - првоослободен град во Р. Македонија за време на Втората светска војна.

## Структура на населението:

Македонци:	53.55 %
Албанци:	30.53 %
Турци:	8.06 %
Роми:	5.41 %
Власи:	0.25 %
Срби:	0.29 %
Бошњаци:	0.02 %
Останати:	1.89 %

## Главни компаративни предности на ЕЛС:

Патна мрежа - поврзаност  
Изобилство од шуми  
Изобилство од води

## Главни приоритети за локален економски развој:

Создавање конкурентна економија во приватното стопанство  
Приднес кон развој на урамнотежена економска, комунална и социјална инфраструктура  
Поттикнување за развој на локалниот туризам и зачувување на културното и традиционалното наследство

## Главни стопански гранки во ЕЛС:

Земјоделство: шумарство  
Производство: металургија, текстил, градежништво

Број на трговски друштва во ЕЛС: 830

## Стратешки/Плански документи на општината:

Наслов	Период
Образовни политики на општината Кичево	2008-2010

## Главни еколошки проблеми во ЕЛС:

Диви депонии, загадување на водата, загадување на воздухот

### Буџет на општината:

	МКД
Реализиран буџет во 2008 г.:	97.109.416
Проектиран буџет за 2009 г.:	132.948.400
Предвиден буџет за 2010 г.:	140.925.304
Предвиден буџет за 2011 г.:	146.243.240
Предвиден буџет за 2012 г.:	155.017.834

## СОВЕТНИЦИ:

Рајна Алексоска- Кичево  
 Сузана Тасевска- Кичево  
 Добре Цветаноски- Кичево  
 Ештреф Чунески - Кичево  
 Снежана Ристеска- Кичево  
 Умер Ејуб- Кичево  
 Дејан Костески- Кичево  
 Владимир Степаноски- Кичево  
 Даниел Ставрски- Кичево  
 Зоран Миладиноски- Кичево  
 Горан Трипуноски- Кичево  
 Владо Новески- Кичево  
 Адем Карага- Кичево  
 Дашир Лимани- Кичево  
 Џехат Јашари- Кичево  
 Идавер Реџепоски- Кичево  
 Љупче Петковски-Шеќерко- Кичево  
 Весна Стојаноска- Кичево

## СТРУКТУРА И ОРГАНИЗАЦИСКА ПОСТАВЕНОСТ НА ЕЛС

### Градоначалник:



Благоја Деспотоски  
 партиска припадност: ВМРО-ДПМНЕ  
 службен телефон: 045/223-001  
 е-пошта: gradonacalnik@kicevo.gov.mk

Благоја Деспотоски е роден на 21.07.1958 година во Кичево. Основно образование завршил во ОУ „Кузман Јосифоски - Питу“ во Кичево, додека средното образование го завршил во УЦСО „Мирко Милески“ во Кичево. Во 1984 година дипломирал на Електротехничкиот факултет во Скопје на насоката енергетика - електростопанство. Од 1985 до 1989 година работел во „Дистрибуција“ Кичево како раководител на инвестиции и развој, а потоа и како управник на „Дистрибуција“ Кичево. Од 1989 до 1999 година работел во МВР Кичево како инспектор за заштита од пожари каде е и претседател на Противпожарниот сојуз. Од 1999 до 2002 година бил генерален директор на РЕК Осломеј. Од 2002 до 2009 год. бил одговорен инженер на БТО систем во Рудникот Осломеј. Потпретседател е на Републичкиот совет за безбедност на сообраќајот на патиштата на Република Македонија, а со локалните избори организирани во април, 2009 год., како кандидат на ВМРО-ДПМНЕ е избран за градоначалник на општината Кичево.

### Претседател на Советот:

Ѓорѓија Сајкоски  
 партиска припадност: ВМРО-ДПМНЕ  
 службен телефон: 045/221-675

Совети на месните/урбаните заедници во општината:
Џавид Мехмеди - Бала Маало
Благоја Стојаноски - Подварош
Гоце Мендизоски - Карпош
Гоце Костески - Коњски ливади
Бошко Лазарески - Ложионица
Александар Чиплакоски - Горица
Вишеслав Крстески - Девеана
Џане Стојаноски - Чифлиг
Раим Ибраими - Бичинци
Горан Стојаноски - Календарица 2
Емин Мамудоски - „Бела кула“
Беќир Усени - Пашино
Дестан Асани - Горно Пашино
Иван Јованоски - Ивани Дол
Ацко Јованоски - Под Крушино
Емри Мурати - „Партизански одреди“
Жарко Блажески - „22 Декември“
Милош Петрески - „Раштански пат“
нема избрано - Календарица 1
Иса Сејдиноски - Осојски пат
Диме Андоноски - с. Кнежино
Бранко Ѓорѓиоски - Осој
Небојша Нолески - Раштани
Зуди Џелили - Трапчин дол
Цветан Стојкоски - Лазоровци
Фето Садику - с. Мамудовци

## Вкупно вработени во ЕЛС: 89

Структура (по образование): основно: 2/ средно: 54/ вишо: 7/ високо: 25/ магистратура: 1/

Структура (по етничка припадност): Македонци: 74/ Албанци: 10/

Турци: 5/ Роми: 0/ Срби: 0/ Власи: 0/ Бошњаци: 0/ Останати: 0/

Структура (родова застапеност): Мажи: 54/ Жени: 35/

Старосна структура: не се доставени податоци

## ОРГАНИЗАЦИСКА ПОСТАВЕНОСТ НА ЕЛС (СЕКТОРИ И ОДДЕЛЕНИЈА)

### СЕКТОРИ

- Сектор за правни и општи работи
- Сектор за урбанизам, комунални дејности и заштита на животната средина

### ОДДЕЛЕНИЈА

- Одделение за општи работи  
вработени: 23
- Одделение за финансии и буџет  
вработени: 8
- Одделение за нормативна дејност и  
правни работи  
вработени: 8
- Одделение за јавни и комунални  
дејности  
Раководител: Сретен Јанакиески  
тел: 045/223-001  
вработени: 14
- Одделение за внатрешна ревизија  
Раководител: Снежана Јончиќ  
тел: 045/223-001  
вработени: 1
- Одделение за инспекциски надзор -  
Инспекторат  
Раководител: Зоран Никодиноски  
тел: 045/223-110  
вработени: 6

## Подрачни единици на министерствата на РМ во ЕЛС:

Министерство за внатрешни работи, Министерство за одбрана, Министерство за правда, Министерство за труд и социјална политика, Министерство за земјоделство, шумарство и водостопанство, Министерство за финансии, Министерство за здравство, Министерство за образование и наука, Министерство за транспорт

## ЕЛС ИНДЕКС

Јавно комунално претпријатие: Активно  
Име на ЈКП: Комуналец - јавно претпријатие за комунални дејности

Адреса на ЈКП: Транзитен пат, 34

тел.: 045/223-444

факс: 045/220-884

е-mail: jpkomunaleckicevo@gmail.com

Вид на услуга: Јавна

Број на вработени: 165

Број на корисници: 12.000

Стапка на наплата на комунални услуги: 70 %

Директор:

Бранко Горѓиоски

045/223-444

### Образование:

#### Основно образование:

ОУ „д-р Владимир Полежиноски“ - Кичево

ОУ „Кузман Јосифоски - Питу“ - Кичево

ОУ „Санде Штерјоски“ - Кичево

#### Средно образование:

ОСУ „Мирко Милески“ - Кичево

#### Здравствена заштита:

Медицински центар - Кичево

ЈЗУ Општа болница - Кичево - Кичево

#### Култура:

Работнички универзитет „Крсте Петнов Мисирков“ - Кичево

Научна установа Дом на културата „Кочо Рацин“ - Кичево

#### Најважни културни настани/манифестации во општината:

11 Септември, ден на ослободувањето на градот за време на НОВ;

Кичевско културно лето - музички концерти;

Меѓународен детски фолклорен фестивал;

Меѓународна ликовна колонија;

Меѓународен фестивал „д-р Владимир Полежиноски“.

#### Противпожарна заштита:

Територијална противпожарна единица Кичево

тел.: 045/220-570



## ПРОЕКТИ НА ЕЛС

Позначајни реализирани проекти во изминатите четири години:

Проект	Донатор	Буџет (МКД)
Чистење на коритото на реката Сушица и изградба на таложници	УНДП	1.845.000
Изградба на фекална канализација по ул. „Борис Кидрич“	УНДП	3.075.000
Изградба на фекална канализација по улицата „Методија Стефаноски“	Светска банка	3.075.000
Измена на дотраена столарија во ОУ „Шанде Стерјоски“	УСАИД	1.230.000
Измена на електричната инсталација во средното училиште	УСАИД	1.845.000
Разубавување на кејот на реката Сушица	УСАИД	307.500
Изградба на пристапни рампи за телесноинвалидизирани лица	Швајцарска агенција за развој и соработка	922.500
Реконструкција на Соколарскиот дом	Швајцарска агенција за развој и соработка	1.845.000
Изградба на пешачка зона	Швајцарска агенција за развој и соработка	4.920.000

### Тековни проекти

Проект	Донатор	Буџет (МКД)
Изградба на тениски игралишта	Агенција за млади и спорт	
Изградба на помошно фудбалско игралиште	Агенција за млади и спорт	
Изградба на спортска сала во Ивани дол	Агенција за млади и спорт	
Чистење на мучуриште на петти колосек	УНДП	492.000

### Планирани проекти во иднина

Проект
Реконструкција на водоводната мрежа
Регулација на реката Зајашка
Реконструкција на ул. „Маршал Тито“, трет дел
Реконструкција на ул. „Маршал Тито“, втор дел

## ГРАЃАНСКИ СЕКТОР

Соработка со граѓански организации:

ЦПНВО







# Општина Конче



Адреса на седиштето:  
2424 Конче



Контакт:  
тел. 032-630-325  
факс 032-630-327



е-пошта:  
opstina.konce.@mt.net.mk



интернет страна:  
www.konce.gov.mk

## ЛОКАЦИЈА: ЈУГОИСТОЧЕН РЕГИОН



### Опис на ЕЛС

Конче денес е типично рурална општина сместена во централно-источниот дел од Р.Македонија опкружена со Конечка Планина и Смердешник, односно општините Штип, Неготино, Демир Капија, Валандово, Струмица, Василево и Радовиш.

Општина Конче се наоѓа во Југоисточниот дел на Р.Македонија на 150 км оддалеченост од Скопје десно од патот Радовиш-Струмица.

Некогашниот средновековен епископски центар Конче денес е типично рурална општина каде земјоделството, сточарството, водостопанството и шумарството беа и ќе бидат директно вклучени во развојот на општина Конче со посебен акцент на производството на високо квалитетен тутун од типот „Јака“ од околу 1.000.000 килограми од производителите на нашата општина кое претставува 5% од вкупното производство на тутун во Р. Македонија за кое се заинтересирани повеќе домашни и странски компании за откуп на тутун.

### Локален економски развој (ЛЕР)

Стратегија за ЛЕР, 2007-2011

#### Главни компаративни предности на ЕЛС:

Чиста еколошка средина  
Ниска цена на земјиштето  
Располагање со природни ресурси

#### Главни приоритети за локален економски развој:

Соработка во областа на земјоделството  
Развој на туризмот и заштита на културното наследство  
Развој на локалната инфраструктура

### Број на трговски друштва во ЕЛС: 79

#### Стратешки/Плански документи на општината:

Наслов	Период
Стратешки план	2007-2011

Број на жители:	3.536
Број на урбани заедници:	1
Градови:	0
Број на месни заедници:	9
Површина:	233 КМ <sup>2</sup>
Ден на општината:	12-ти Јули Празник на општината Конче е 12. Јули, „Петровден“, востановен како општински празник од Советот на општината Конче во 1997 година, инспириран од историски настан случен на 12.07.1944 г.

#### Структура на населението:

Македонци:	85.10 %
Албанци:	0 %
Турци:	14.73 %
Роми:	0 %
Власи:	0 %
Срби:	0.08 %
Бошњаци:	0 %
Останати:	0.08 %



## Буџет на општината:

	МКД
Реализиран буџет во 2008 г.:	33.835.380
Проектиран буџет за 2009 г.:	48.652.563
Предвиден буџет за 2010 г.:	/
Предвиден буџет за 2011 г.:	/
Предвиден буџет за 2012 г.:	/

## МКД

## Совети на месните/урбаните заедници во општината:

Зоранчо Илиевски - МЗ „Љубин Ацков“ - Габревци

Владо Горгиев - МЗ „Јован Занев“ - Горни Липовиќ

- МЗ „Мантово“ - Загорци, Гарван

Наце Донеv - МЗ „Бела Река“ - Долни Липовиќ

Станојче Ристов - МЗ „Смрдешник“ - Дедино

Димчо Димов - МЗ „Црвена застава“ - Лубница

- МЗ „Серта“ - Конче

- МЗ „Бела Река“ - Скуруша

Славчо Петров - МЗ „Горица“ - Ракитец

## СТРУКТУРА И ОРГАНИЗАЦИСКА ПОСТАВЕНОСТ НА ЕЛС

### Градоначалник:



Стојан Лазарев  
партиска припадност: ВМРО-ДПМНЕ  
службен телефон: 032/630-325  
е-пошта: opstina.konce@mt.net.mk

Стојан Лазарев е роден на 9 јануари 1964 година, а на Технолошкиот факултет при Универзитетот „Св. Кирил и Методиј“ во Скопје дипломирал во 1998 година. Во периодот од 1990 до 1998 г. работел како менаџер во приватна фирма во Конче, а потоа бил директор на Агенцијата за

вработување во Радовиш.

Градоначалничката функција која му ја доверија граѓаните на локалните избори во 2009 година ќе ја извршува по трет пат, по мандатите добиени на локалните избори во 2000 и 2005 година. Посетувал голем број стручни усовршувања, семинари и обуки, а учествувал и во голем број студиски патувања од областа на руралниот развој.

Во претходниот мандат беше член на Управниот одбор на ЗЕЛС и претседател на Комисијата за рурален развој.

### Претседател на Советот:

Стојче Коцев  
партиска припадност: СДСМ  
тел: 032/630-325

### СОВЕТНИЦИ:

Бекир Реџепов-Конче  
Зоран Јованов-с. Лубница  
Маријанчо Ристов-Конче  
Зоранчо Илиевски-с. Габревци  
Живко Стојанов-с. Дедино  
Јончо Горгиев-с. Дедино  
Зија Саидов-Конче  
Јончо Здравев-с. Долни Липовиќ

## Вкупно вработени во ЕЛС: 9

Структура (по образование): не се доставени податоци

Структура (по етничка припадност): Македонци: 9/ Албанци: 0/

Турци: 0/ Роми: 0/ Срби: 0/ Власи: 0/ Бошњаци: 0/ Останати: 0/

Структура (родова застапеност): Мажки: 6/ Жени: 3/

Старосна структура: до 30 год.: не се доставени податоци

## ОРГАНИЗАЦИСКА ПОСТАВЕНОСТ НА ЕЛС

### (СЕКТОРИ И ОДДЕЛЕНИЈА)

#### ОДДЕЛЕНИЈА

- Одделение за инспекција  
Раководител: Благој Јованов  
тел: 032/630-325  
вработени: 1
- Одделение за урбанизам, комунални дејности и заштита на животната средина  
Раководител: Зоран Горгиев  
тел: 032/630-325  
вработени: 1
- Одделение за финансии, буџет и локален економски развој  
Раководител:  
вработени: 2
- Одделение за човечки ресурси и правни работи  
Раководител: Тинка Ангелова  
тел: 032/630-325  
вработени: 2



## ЕЛС ИНДЕКС

Јавно комунално претпријатие: Активно  
Име на ЈКП: Лакавица - Конче  
Адреса на ЈКП: Конче  
тел.:032/649-452  
факс: 032/649-452  
Вид на услуга: Комунални дејности  
Број на вработени: 4  
Број на корисници: 560  
Стапка на наплата на комунални услуги: 75 %  
Директор:  
Ацо Митев  
032/649-452

### Образование:

Основно образование:  
ОУ „Гоце Делчев“ - Конче

### Здравствена заштита:

ПЗУ „Интер медицина“ - Ракитец  
ПЗУ „д-р Ангел“ - Конче

## ПРОЕКТИ НА ЕЛС

Позначајни реализирани проекти во изминатите четири години:

Проект	Донатор	Буџет (МКД)
Изработка на урбанистички план во населеното место Езеро Мантово	Министерство за транспорт и врски - Скопје	799.500
Реконструкција на водовод во с. Дедино	Министерство за транспорт и врски - Скопје;	5.227.500
Асфалтирање улици во населените места во општината Конче	Агенција за државни патишта - Скопје	7.995.000
Доградба на водоснабдителен систем во с. Горни Липовиќ	Министерство за земјоделство, шумарство и водостопанство - Скопје	615.000
Регулација на реката Воден Дол - Конче	Фонд за води - Скопје;	1.713.390
Локален пат Боров Дол- Мантово - Врашлица	ЕУ - КАРДС	42.435.000

### Тековни проекти

Проект	Донатор	Буџет (МКД)
Асфалтирање на улици во населени места	Агенција за државни патишта - Скопје	2.011.050
Изградба на пречистителна станица во Конче	Министерство за транспорт и врски - Скопје	6.765.000

### Планирани проекти во иднина

Проект
Фекална канализација во Габревци
Доизградба на локален пат Боров Дол - Мантово - Врашлица
Доизградба на пречистителна станица - Конче
Реконструкција на регионалниот пат Р-606 Конче - Радовиш
Реализација на урбанистичкиот план во населеното место „Езеро Мантово“





# Општина Кочани



**Адреса на седиштето:**  
Раде Кратовче 1  
2300 Кочани



**Контакт:**  
тел. 033/274-001  
факс 033/273-542

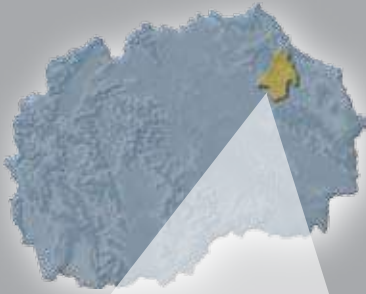


**е-пошта:**  
info@kocani.gov.mk



**интернет страна:**  
www.kocani.gov.mk

## ЛОКАЦИЈА: ИСТОЧЕН РЕГИОН



Број на жители:	38.092
Број на урбани заедници:	9
Градови:	1
Број на месни заедници:	26
Површина:	382 КМ <sup>2</sup>
Ден на општината:	07.09.2009 7-ми Септември Ден на ослободувањето на градот Кочани

### Структура на населението:

Македонци:	93.12 %
Албанци:	0 %
Турци:	0.83 %
Роми:	5.12 %
Власи:	0.51 %
Срби:	0.18 %
Бошњаци:	0.01 %
Останати:	0.24 %

## Опис на ЕЛС

Кочани се наоѓа на 120 км. оддалеченост од Скопје во источниот дел на Република Македонија поточно ја завзема северната страна на Кочанската котлина протегајќи се околу двете страни на Кочанска река во подножјето на Осоговските планини на надморска висина од 348 метри. Кочанската котлина со нејзината поширока околина се наоѓа во источниот дел на Р. Македонија помеѓу 41°40' и 42° 00' северна географска ширина и 22°00' и 22°30' источна географска должина. Општина Кочани граничи со општините: Винаца, Зрновци, Чешиново -Облешево, Пробиштип, Кратово, Крива Паланка и Македонска Каменица. Поради поволната географска положба и одличните природни карактеристики, територијата на денешниот град Кочани била населена од најстарите антички времиња, најпрво од Пеонците, Медите и Траките, а во 80-те години од VI век почнуваат да се населуваат Словените, поточно до VII век припадници на племето Смолјани ја колонизираат Кочанската Котлина и се утврдуваат во неа. Браќата Кирил и Методиј, основоположниците на словенската писменост од 845-855 г. Престојувајќи во Брегалничката област (Мордовис) отпочнале со ширење на христијанството на словенски јазик. Пред Втората светска војна Кочани беше мало провинциско гратче споменувано благодарение на оризот. Запуштени ниски куќички од плет и кал и само неколку калдрамисани улочки. Претргувајќи ги промените низ временската димензија денес Кочани е прераснал во модерен град со потполно изградена инфраструктура, широки осветлени улици, голем број на висококатици, фабрики, трговски центар, уредени зелени површини а сето ова е постигнато со примена на современи решенија за планирање, функционалност и естетика.

## Главни компаративни предности на ЕЛС:

Осоговските планини кои се третираат како национално богатство се наоѓаат 20 километри северно од Кочани на надморска висина од 1640 м на Осоговските планини се наоѓа туристичкиот центар „Пониква“ на кој има 2 ски-лифта, 2 ски-патеки, викенд куќи, 2 мотела и детско одмаралиште. Со оглед на природните педуслови вклучувајќи ја и погодната клима, Пониква е прекрасно место за развивање на летен и зимски туризам

Термо-минералниот хидро-потенцијал кој е посебно значаен за овој регион, од аспект на големината и висината на температурата (78°C) на утврдената локација на геотермалната вода изворот „Подлог“ кој се експлоатира преку геотермалниот систем „Геотерма“, создава можности за широка употреба со значајни економски, енергетски и еколошки ефекти. Моментално, геотермалната вода се користи за затоплување на оранжерии во земјоделскиот комплекс, за централно загревање на дел од Кочани, како и за пакување на минералната вода со особено добри карактеристики за човековото здравје која веќе е добро позната на домашниот пазар

Одличните природни и агротехнички услови за развој на земјоделството во Општина Кочани. Најголем дел од обработливите површини се наводнуваат, поради што има изградено акумулациски објекти и разгранета каналска мрежа. Оризот е најзначајна земјоделска култура со многувековна традиција, добри приноси и одличен квалитет

## Главни приоритети за локален економски развој:

Развој на мали и средни претпријатија преку формирање регионална агенција за развој и поддршка на МСП, која ќе служи како врска помеѓу локалните партнери, органите на локалната самоуправа од една страна и приватниот сектор од друга страна и ќе придонесе за зајакнување на економијата и локалната конкурентност во нашиот регион

Развој на земјоделството преку производство на еколошки чисти производи во планинските подрачја:

малина, напина, боровинка, компир; изградба на преработувачки капацитети во полскиот терен;

оранжериско производство на раноградинарски производи со користење на топлата вода

Развој на алтернативниот туризам преку дефинирање на стратегијата за развој на туристичкиот сектор во општината Кочани и регионот, во наредните десет години, како и идентификација на програма од активности што треба да бидат изведени на краток и на среден рок, треба да доведе до зголемување на економските, социјалните и еколошките придобивки во секторите што се дел од туристичката индустрија

## Главни стопански гранки во ЕЛС:

Земјоделство: агробизнис

Производство: текстил, градежништво

Услуги: ресторани, осигурување, банки, здравствена заштита

## Број на трговски друштва во ЕЛС: 913

## Стратешки/Плански документи на општината:

Наслов	Период
Главен план за развој на туризмот	2006-2011

## Главни еколошки проблеми во ЕЛС:

Диви депонии, загадување на водата, загадување на воздухот

## СТРУКТУРА И ОРГАНИЗАЦИСКА ПОСТАВЕНОСТ НА ЕЛС

### Градоначалник:



Ратко Димитровски  
партиска припадност: ВМРО-ДПМНЕ  
службен телефон: 033/270-075  
е-пошта: rdimitrovski@kocani.gov.mk

Ратко Димитровски е роден на 14 април 1956 година во Делчево. Своето основно и средно образование го завршил во родното место, додека студиите ги продолжил надвор од границите на државата. Вишата и високата стручна подготовка и звањето дипломиран графички инженер го стекнува во Загреб, Хрватска како еден од првите графички инженери во Р. Македонија. Во 1977 година почнува со работа во печатницата „Младост“ во Кочани, се до 1990 година. Истата 1990 година продолжува со кариерата во печатницата „Киро Дандаро“ Битола, каде што се стекнува со поголемо искуство и работи се до 1992 година. За време на работењето во печатницата „Киро Дандаро“ Битола, во 1990 година ја основа печатницата „Европа 92“ во Кочани, која почнувајќи од единствена линија за производство на компјутерски формулари, со следење на современите текови на графичката индустрија, денес важи за најдобрата и најпремената печатница во Македонија. Како член на партијата ВМРО-ДПМНЕ, стапува во 1992 година, а станува поактивен во 1996 година. Активностите во партијата ги вршел на локално ниво (Кочани), се до неговиот поголем ангажман во 2005 година кога станува кандидат за градоначалник за градот Кочани, како независен кандидат поддржан од сите опозициски партии. И покрај неговата предложена добра програма и големата политичка поддржаност од ВМРО-ДПМНЕ, тој ги губи изборите во 2005 година, на многу нечесен начин од страна на СДСМ. Но овде не згаснува и неговата желба за негов удел во политиката на Република Македонија, веќе во изборите 2006 година станува собраниски пратеник во ВМРО-ДПМНЕ, се до 2008 година. Со предвремените избори во 2008 година, ја продолжува својата политичка кариера, останува собраниски пратеник. Со изборите во 2009 е градоначалник на општината Кочани како кандидат на најголемата политичка коалиција предводена од ВМРО-ДПМНЕ. Како познавач на политиката, има добиено разни признанија, како и академската диплома од Конрад Аденауер во 2005 година.

### Претседател на Советот:

Анче Трифунов  
партиска припадност: ВМРО-ДПМНЕ  
службен телефон: 033/274-001

## Буџет на општината:

	МКД
Реализиран буџет во 2008 г.:	316.661.010
Проектиран буџет за 2009 г.:	381.859.660
Предвиден буџет за 2010 г.:	/
Предвиден буџет за 2011 г.:	/
Предвиден буџет за 2012 г.:	/

## СОВЕТНИЦИ:

Александар Петров  
Љупчо Стојилков  
Димитар Арсов  
Спиро Георгиев  
Звонко Митков  
Даниела Тодосиева  
Бети Кузмановска  
Снежана Хаџипаунова  
Добре Андов  
Соња Атанасова  
Аки Акиов  
Влатко Трајанов  
Жаклина Филипова-Свеќароска  
Огњан Јовиќ  
Босилка Михаилова  
Ѓорѓи Алексос  
Љупчо Наковски  
Ратко Христов

### Совети на месните/урбаните заедници во општината:

Босилка Михаилова - АСНОМ

- Ново Село

Зоранчо Зафиров - МЗ Тркање

Николчо Николов - МЗ Јастребник

Злате Данов - МЗ Бели

Ненад Стојанов - МЗ Грдовци



## Вкупно вработени во ЕЛС: 67

Структура (по образование): основно: 4/ средно: 26/ вишо: 3/ високо: 34/ магистратура: 0/

Структура (по етничка припадност): Македонци: 65/ Албанци: 0/

Турци: 1/ Роми: 1/ Срби: 0/ Власи: 0/ Бошњаци: 0/ Останати: 0/

Структура (родова застапеност): Маж: 41/ Жени: 26/

Старосна структура: до 30 год.: 2/ од 30 до 45: 29/ од 45 до 60: 37/ над 60: 1

## ОРГАНИЗАЦИСКА ПОСТАВЕНОСТ НА ЕЛС (СЕКТОРИ И ОДДЕЛЕНИЈА)

### СЕКТОРИ

- Сектор за урбанизам и заштита на ЖС, уредување и одржување на градежното земјиште и изградба и одржување на локалните патишта и улици  
Раководител: Влатко Димитров  
тел: 033/274-012  
вработени: 23
- Сектор за финансирање и буџет, сметководство, даноци, такси и надоместоци  
Раководител: Ирина Хаџиева  
тел: 033/274-020  
вработени: 12
- Сектор за правни, јавни дејности и општи работи  
Раководител: Милка Александрова  
тел: 033/274-001  
вработени: 23
- Сектор за планирање и развој  
Раководител: Зоран Манасиев  
тел: 033/274 001  
вработени: 8

### Подрачни единици на министерствата на РМ во ЕЛС:

**Министерство за внатрешни работи, Министерство за одбрана, Министерство за правда, Министерство за економија, Министерство за труд и социјална политика, Министерство за земјоделство, шумарство и водостопанство, Министерство за финансии, Министерство за здравство, Министерство за образование и наука, Министерство за транспорт**

### ЕЛС ИНДЕКС

Јавно комунално претпријатие: Активно

Име на ЈКП: Водовод

Адреса на ЈКП: „Иван Милутиновиќ“, 64

тел.:033/279-101

факс: 033/270-402

e-mail: kjpgvodovod@t-home.mk

Вид на услуга: Комунални услуги - водовод, канализација, изнесување смет, паркови и зеленило, погребални услуги, пазар и топлификација

Број на вработени: 266

Број на корисници: 11.000

Стапка на наплата на комунални услуги: 71 %

Директор:

Љупчо Папазов

тел. 033/279-102

### ОДДЕЛЕНИЈА

- Одделение за комунални работи  
Раководител: Дивна Цекова  
тел: 033/277-141  
вработени: 6
- Одделение за урбанизам и заштита на животната средина  
Раководител: Александар Гицов  
тел: 033/274-013  
вработени: 13
- Одделение за финансирање и буџет и сметководство  
вработени: 4
- Одделение за човечки ресурси  
Раководител: Суад Мехмед  
тел: 033/274-001  
вработени: 1
- Одделение за развој и експлоатација на ГИС  
вработени: 3
- Одделение за внатрешна ревизија  
вработени: 2
- Одделение за јавни дејности  
Раководител: Петре Ефремовски  
тел: 033/274-001  
вработени: 2
- Одделение за правни и општи работи  
Раководител: Венцо Бојков  
тел: 033/274-001  
вработени: 17
- Одделение за даноци, такси и надоместоци  
вработени: 7
- Одделение за градежно земјиште и локални патишта  
вработени: 3
- Одделение за локален развој и прекугранична соработка  
Раководител: Сашко Стоименов  
тел.: 033/ 277-141  
вработени: 4



**Основно образование:**

ООУ „Климент Охридски“ - Оризари и ПУ во с. Прибачево  
 ООУ „Малина Поп Иванова“ - Кочани  
 ООУ „Кирил и Методиј“ - Кочани и ПУ во с. Бели и во с. Грдовци  
 ООУ „Раде Кратовче“ - Кочани и ПУ во с. Нивичани

**Средно образование:**

СОУ „Гошо Виќентиев“ - Кочани  
 СОУ „Љупчо Сантов“ - Кочани

**Здравствена заштита:**

Завод за здравствена заштита - Кочани  
 ЈЗУ Здравствен дом - Кочани  
 ЈЗУ Општа болница - Кочани

**Култура:**

Центар за детско творештво - Кочани  
 ОМУ „Стеван Мокрањац“ - Кочани  
 Мултикултурен центар - Кочани  
 Матична библиотека „Искра“ - Кочани  
 ЦК „Бели Мугри“ - Кочани

**Најважни културни настани / манифестации во општината:**

Кочански денови на оризот;  
 Драмски аматерски фестивал;  
 Ликовна колонија;  
 Александријада.

**Противпожарна заштита:**

ТППЕ Кочани  
 тел.: 033/271-193

**ПРОЕКТИ НА ЕЛС****Позначајни реализирани проекти во изминатите четири години:**

Проект	Донатор	Буџет (МКД)
Подобрување на животната средина по течението на реката Брегалница	Министерство за екологија на Р. Чешка	11.070.000
Асфалтирање на улици во Драчевин	УСАИД	3.198.000
Револвинг фонд	ИМГ	1.845.000
Програма за водовод и канализација	КФВ банка	33.825.000
Центар за валоризација на културното наследство	ИМГ	1.599.000
Рехабилитација на локалните патни правци Прибачево - Грдовци, Грдовци - Мојанци, Мојанци - Горни Подлог, Горни Подлог - Долни Подлог, Долни Подлог - Облешево	ЕАР	45.510.000

**Тековни проекти**

Проект	Донатор	Буџет (МКД)
Еколошка санација и енергетска рационализација на геотермалниот систем	Австриска развојна агенција	88.560.000
Форуми во заедницата	Швајцарска развојна агенција	7.995.000
Реновирање на СРЦ „Бавлалук“	Амбасада на Република Бугарија	922.500
Реконструкција на водоводната мрежа	Светска банка	27.798.000

**Планирани проекти во иднина**

Проект
Изградба на термален аква-парк
Мали акумулации во „Арамиска чешма“
Изградба на брана на Оризарска Река

**ГРАЃАНСКИ СЕКТОР****Соработка со граѓански организации:**

„Амалипе“
ДОР
„Октагон“
„Еднакви за сите“





# Општина Кратово



**Адреса на седиштето:**  
Плоштад „Маршал Тито„  
1360 Кратово



**Контакт:**  
тел. 031/481-202  
факс 031/481-202



**е-пошта:**  
opstina\_kratovo@yahoo.com



**интернет страна:**  
www.opstinakratovo.gov.mk

## ЛОКАЦИЈА: СЕВЕРОИСТОЧЕН РЕГИОН



### Опис на ЕЛС

Општината Кратово е сместена во североисточниот дел на Република Македонија и се граничи со општините Крива Планка, Ранковце, Старо Негоричане, Куманово, Пробиштип, Кочани и Свети Николе. Сместен е во грлото на изгаснат вулкан во Осоговските планини, распространет на бреговите од три мали реки. Се одликува со мошне различна конфигурација на теренот од најниски полиња и рамнини до високи планини со н.в. од 1000 м. Општината ја сочинуваат градот и 30 населени места, брои вкупно 10.441 жители на територија од 376 км<sup>2</sup>.

Историјата на Кратово како древен град одсекогаш била поврзана со рударството и се споменува уште од 6 век пред нашата ера во времето на Пеонците. Во овој период било развиено рударството, металургијата и ковањето на пари.

Кратово како стар и древен град, со богато културно-историско наследство, и денес се разликува од другите градови во Р.Македонија. На мал простор има голем број средновековни споменици, а од нив највпечатливи и најкарактеристични се средновековните кули, старите мостови, куќите од типично староградската архитектура и други знаменитости – а тие говорат за древноста на овој град.

### Локален економски развој (ЛЕР)

Стратегија за ЛЕР, 2006-2010

### Главни компаративни предности на ЕЛС:

Рудно богатство (метали и неметали), геотермален и хидропотенцијал

Богато културно наследство (споменици на културата) и природни реткости (споменици на природата)

Чиста животна средина - добра predispozicija за производство на храна со органско потекло

### Главни приоритети за локален економски развој:

Развој на претприемништвото

Искористување на рудното богатство, геотермален и хидро потенцијал

Гасификација и искористување на алтернативните извори на енергија

### Главни стопански гранки во ЕЛС:

Земјоделство: агробизнис, шумарство, рударство

Производство: текстил, хемиска индустрија, градежништво

Услуги: ресторани, туризам, банки, здравствена заштита

Број на трговски друштва во ЕЛС: 310

Број на жители:	10.441
Број на урбани заедници:	1
Градови:	0
Број на месни заедници:	30
Површина:	376 км <sup>2</sup>
Ден на општината:	24-ти Февруари Овој ден се слави веќе 7 години со приодни почести, во чест на Великомаченикот Св. Горѓи Кратовски. Во негова чест е изградена црква „Св. Горѓи Кратовски“ и е прогласен за светец, симбол и заштитник на градот и општината.

### Структура на населението:

Македонци:	97.99 %
Албанци:	0 %
Турци:	0.08 %
Роми:	1.45 %
Власи:	0.01 %
Срби:	0.32 %
Бошњаци:	0 %
Останати:	0.16 %



## Локален еколошки акциски план (ЛЕАП): 2008-2012 г.

### Главни еколошки проблеми во ЕЛС:

Диви депонии

### Буџет на општината:

### МКД

Реализиран буџет во 2008 г.:	109.774.141
Проектиран буџет за 2009 г.:	140.334.241
Предвиден буџет за 2010 г.:	147.350.954
Предвиден буџет за 2011 г.:	154.367.665
Предвиден буџет за 2012 г.:	182.443.513

## СТРУКТУРА И ОРГАНИЗАЦИСКА ПОСТАВЕНОСТ НА ЕЛС

### Градоначалник:



Мите Андоновски  
партистка припадност: СПМ  
службен телефон: 031/481-119  
е-пошта: opstina\_kratovo@yahoo.com

Мите Андоновски е роден на 17.09.1956 година во Скопје. Основно образование завршува во ОУ „Кочо Рацин“ - Кратово, а средно во гимназијата во „Митко Пенџулиски“, исто така во Кратово. Во 1975/76 г. се запишува на Економски

факултет во Скопје, кој го завршува во 1980/81 и се стекнува со диплома за дипломиран економист.

Првото вработување по завршувањето на студиите му е во „РИК Силекс“ - Кратово во 1981 година на местото раководител на продажба. Постепено напредува во кариерата на повеќе позиции во периодот од 1992 до 2002 година како претставник на фирмата Силекс во Белград и во Софија, а во 2002 година е назначен за комерцијален директор на А.Д. - Силекс каде останува до локалните избори во 2005 година кога за првпат активно влегува во политиката. Член е на ФФМ од 2005 година.

### Претседател на Советот:

Митко Шатев

партистка припадност: ВМРО-ДПМНЕ  
службен телефон: 031/481-689



## СОВЕТНИЦИ:

Илија Митевски-Кратово  
Радица Дачева-Кратово  
Игор Симоновски-Кратово  
Радица Страхилова-Кратово  
Јорданчо Лазаревски-Кратово  
Душко Павловски-Кратово  
Милка Павловска-Кратово  
Јонче Ефремовски-Кратово  
Гордана Накова-Кратово  
Добре Иванов-Кратово  
Сашо Георгиевски-с. Туралево  
Стојан Миланов-Кратово  
Михаил Цветнов-Кратово  
Соња Крстевска-Кратово

### Совети на месните/урбаните заедници во општината:

Кратово	Јонче Анчевски - с. Шопско Рудари
Драги Митев - с. Мушково	с. Нежилово
Трајче Лазаревски - с. Вакув	Власто Павловски - с. Пендаќ
Драги Иванов - с. Горно Кратово	с. Приковци
Гуте илиевски - с. Димонце	Виданчо Ангеловски - с. Сакулица
Благој Тодоров - с. Емирица	Видое Лазаревски - с. Трацин
Панче Димитровски - с. Железница	Зоран Стојчевски - с. Талашманци
Горан Арсов - с. Живалево	Гоце Ивановски - с. Татомир
Китан Китанов - с. Каврак	Горан Гиразовски - с. Тополовиќ
Ивица Георгиевски - с. Кетеново	Ацо Марковски - с. Трновац
Стојанче Митевски - с. Кнежево	Стархил Ангеловски - с. Туралево
с. Којново	Слободан Трајчев - с. Филиповци
Стојадин Павловски - с. Коњух	Стојан Насев - с. Шлегово
Гане Јанев - с. Близанци, Ликово и Куново	Мице Арсовски - с. Крилатица
с. Кукулица	



## Вкупно вработени во ЕЛС: 19

Структура (по образование): основно: 0/ средно: 8/ вишо: 1/ високо: 8/ магистратура: 0/

Структура (по етничка припадност): Македонци: 19/ Албанци: 0/

Турци: 0/ Роми: 0/ Срби: 0/ Власи: 0/ Бошњаци: 0/ Останати: 0/

Структура (родова застапеност): Мажи: 10/ Жени: 9/

Старосна структура: не се доставени податоци

## ОРГАНИЗАЦИСКА ПОСТАВЕНОСТ НА ЕЛС (СЕКТОРИ И ОДДЕЛЕНИЈА)

### ОДДЕЛЕНИЈА

- Одделение за инспекциски надзор вработени: 2
- Одделение за општи, правни и јавни дејности Раководител: вработени: 6
- Одделение за урбанизам, комунални работи и заштита на животата средина Раководител: Цане Анчов тел: 031/481-202 вработени: 4
- Одделение за финансии, буџет, општински даноци и ЛЕР Раководител: Радмила Стојкова-Китанова тел: 031/481-202 вработени: 5

## Подрачни единици на министерствата на РМ во ЕЛС:

**Министерство за внатрешни работи, Министерство за одбрана, Министерство за правда, Министерство за економија, Министерство за труд и социјална политика, Министерство за земјоделство, шумарство и водостопанство, Министерство за финансии, Министерство за образование и наука, Министерство за транспорт**



## ЕЛС ИНДЕКС

Јавно комунално претпријатие: Активно

Име на ЈКП: ЈКП Кратово

Адреса на ЈКП: ул. Плоштад „Маршал Тито“

тел. 031/481-202

факс 031/481-335

е-маил: opstina\_kratovo@yahoo.com

Вид: Уредување на градежно земјиште и одржување на

комунална инфраструктура

Вработени 3

Корисници: 2900

Стапка на наплата 70 %

Директор Владо Захариевски

тел. 070/982-921

### Образование:

#### Основно образование:

ОУ „Кочо Рацин“ - Кратово

#### Средно образование:

ДСУ Митко Пенџуклиски - Кратово

#### Здравствена заштита:

ЈЗУ Здравствен дом Кратово

ПЗУ АНИ- МЕДИКА

ПЗУ СОЊА - МЕДИКА

ПЗУ БЕБИ МЕДИКА

ПЗУ Д-р Магдалена Бојациева

ПЗУ ВИВА-ДЕНТ

ПЗУ МИРА-ДЕНТ

ПЗУ Стоматолошка ординација Д-р Жаклина Митевска

ПЗУ Д-р Лидија

ПЗУ Д-р Томче Додевски

ПЗУ Д-р Стаменов

#### Култура:

Дом на култура Лазар Софијанов

Музеј на град Кратово

#### Најважни културни настани / манифестации во општината:

Дочек на Нова година

Св.Горѓи Кратовски-ден на градот

10-ти Јуни-Ден на културата

Летен културен бран –јули и август

Изложби и промоции во Музејот на град Кратово во текот на целата година

Ликовна колонија-10-20јуни

#### Противпожарна заштита:

Територијална противпожарна единица- Кратово

тел.: 031/483-993

## ПРОЕКТИ НА ЕЛС

Позначајни реализирани проекти во изминатите четири години:

Проект	Донатор	Буџет (МКД)
Асвалтирање на пат од Крива Река до с.Крилатица	ЕЛС Кратово, Влада на Р.Македонија	2.011.050
Асвалтирање на пат од с.Кетеново до локалитет „Камени Кунли,,	Биро за недоволно развиени подрачја, ЕЛС Кратово	4.022.100
Проширување на Градски пазар во општина Кратово	Светска банка	6.150.000
Извршена промена на водоводна мрежа во градот-замена на стари азбестни цевки со полиетиленски цевки	Програма КАРДС	30.750.000
Изградба на нов водовод од с.Сакулица до с.Шопско Рудари во должина од 11 км	ЕЛС Кратово, Влада на Р.Македонија	5.024.550
Реконструкција на водоводна мрежа во с.Железница	Влада на Р.македонија	2.011.050
Изградба на нов резервоар за средна зона 300м <sup>3</sup> во Кратово	Министерство за транспорт и врски	6.027.000
Реконструкција на филтер станица во Кратово	УСАИД	36.900.000
Реконструкција на улици и поплучување со плочи во стариот дел на градот и изградба на нови улици со бекатон плочи	СИП-3 програма	21.525.000
Уредување и регулирање на долче во Ромска населба	СИП-3 програма	3.075.000
Изградба на пропусти на м.в.Врлеј-с.Коњух	Буџет на општина Кратово	
Правени бушотини за снабдување со вода во с.Коњух	Буџет на општина Кратово	1.008.600
Реконструкција на библиотека „Јове Гичев“	Буџет на општина Кратово, Холандска амбасада	
Реконструкција на стар амам-турски затвор	Министерство за култура-Развој на општините и културата и Светска Банка	
Реконструкција и адаптација на „Соколова куќа“	Министерство за култура-Развоја на општините и културата и Светска Банка	
Реконструкција на „Саат Кула“	Министерство за култура-Развоја на општините и културата и Светска Банка	6.150.000
Реконструкција на црквата „Св.Јован“-нов кров, „Св.Горѓи Кратовски“ црквата „Пресвета Богородица“ во с.Шлегово	Буџет на општина Кратово	
Реконструкција на црква „Св. Никола“ и изградба на конаци во с.Каврак	Буџет на општина Кратово, Холандска амбасада	
Реконструкција на школо во с.Сакулица	СИП-3	3.075.000
Промена на електрична инсталација во ООУ „Кочо Рацин“-Кратово	УСАИД- ПЕП, Буџет на општина Кратово	1.722.000
Замена на прозорци на ОСУ „ Митко Пенџуклиски“		
Адаптација на стара детска градинка во Основно училиште	Општина Кратово, Министерство за труд и социјална политика	
Отварање на народна кујна за социјални сличаеви	Општина Кратово, Министерство за труд и социјална политика	
Доделување на компјутери и софтвер за финансии и даночно одделени и обука на општинската администрација	УСАИД	
Доделување на компјутери и друга техничка помош и обука на вработените во ооделение за урбанизам	ТРЕИН-Програма	
Изградба на игралиште за мал фудбал и кошарка со вештачка трева во кругот на ООУ „Кочо Рацин“	УЕФА	3.075.000
Реновирање на игралиште „Стара Мусала“	ФФМ	4.305.000
Застаклување на спортска сала и промена на подот со нов спортски под	Агенција на млади и спорт	2.521.500
Оддржување на спортска манифестација „Open fun fudbal“		

## Тековни проекти

Проект	Донатор	Буџет (МКД)
Изградба на канализација во с.Туралево	Влада на Р.Македонија	5.043.000
Изградба на канализација во с.Страцин	Влада на Р.Македонија	3.874.500
Реконструкција на „Симиќева кула“	Влада на Р.Македонија, Норвешка амбасада	492.000
Обнова на фасада на „Дом на култура“ и Музеј на град Кратово	Влада на Р.Македонија	859.155
Програма за култура	Холандска амбасада, општина Кратово	2.460.000
Изградба на колекторски систем на Кратовска река	Влада на Р. Македонија	10.578.000

## Планирани проекти во иднина

Проект
Асвалтирање на улици во град Кратово
Асвалтирање на патен правец с.Сакулица до с.Шопско Рудари
Асвалтирање на патен правец Кратово-с.Железница
Изградба на тениско игралиште
Довршување на патен правец Кетеново-Куклица
Реконструкција и адаптација на кино сала во мултимедијален културен центар

## ГРАЃАНСКИ СЕКТОР

### Соработка со граѓански организации:

ЗГ Енократер - Кратово
Сончев рид - Рајковац
ЗГ „ЦНГИ“ - Кратово





# Општина Крива Паланка



**Адреса на седиштето:**  
Маршал Тито 175  
1330 Крива Паланка



**Контакт:**  
тел. 031/375-035  
факс 031/375-035



**е-пошта:**  
opkr@krivapalanka.gov.mk



**интернет страна:**  
www.kriva-palanka.gov.mk

## ЛОКАЦИЈА: СЕВЕРОИСТОЧЕН РЕГИОН



## Опис на ЕЛС

Општина Крива Паланка го опфаќа североисточното подрачје од Р.Македонија, се простира на средно надморска височина од 400 м (Славишко Поле) до 2252 м (Врвот на Руен) на Осоговието. Општина Крива Паланка зафаќа појас на две гранични линии. На север се граничи со Република Србија, а на североисток со Република Бугарија.

Градското урбано подрачје е распространето на двата брега на Крива Река, и зафаќа вкупна површина од околу 330 хектари (Десен брег – 120 хектари и Лев брег – 210 хектари. Општина Крива Паланка ја сочинуваат 34 населби.

Општина Крива Паланка има умерено континентална клима со умерено ладна зима, умерено топло лето, свежа пролет и релативно топла есен.

Општина Крива Паланка е мала Општина со слабо развиено стопанство, главни економски активности се: рударство, индустрија, трговија, градежништво, земјоделство и услужни дејности.

## Главни компаративни предности на ЕЛС:

Природни ресурси (вода, чист воздух, шуми и минерали)  
Географска местоположба (коридор Е-8, близина до два аеродрома)  
Културно-историско наследство

## Главни приоритети за локален економски развој:

Изградба на инфраструктура  
Развој на малите и средните претпријатија  
Развој на туризмот

## Главни стопански гранки во ЕЛС:

Земјоделство: рударство  
Производство: градежништво  
Услуги: банки, здравствена заштита

Број на трговски друштва во ЕЛС: 560

Број на жители:	20.820
Број на урбани заедници:	7
Градови:	0
Број на месни заедници:	31
Површина:	481 KM <sup>2</sup>
Ден на општината:	8-ми Октомври Ден ослободување на Крива Паланка.

## Структура на населението:

Македонци:	96.05 %
Албанци:	0 %
Турци:	0.01 %
Роми:	3.21 %
Власи:	0.01 %
Срби:	0.49 %
Бошњаци:	0.01 %
Останати:	0.21 %

## Стратешки/Плански документи на општината:

Наслов	Период
Стратегија за развој на туризмот во осоговскиот регион	2008-2012
Стратегија за развој на регионот Осогово	2008-2013
ЛЕАП	2003
Туристички водич	2008

## Главни еколошки проблеми во ЕЛС:

Диви депонии, загадување на водата

### Буџет на општината:

	МКД
Реализиран буџет во 2008 г.:	98.177.009
Проектиран буџет за 2009 г.:	246.175.503
Предвиден буџет за 2010 г.:	270.793.053
Предвиден буџет за 2011 г.:	283.101.828
Предвиден буџет за 2012 г.:	/

## СОВЕТНИЦИ:

Горан Стојановски  
Сашко Стојановски  
Дане Милошевски  
Сретимир Николовски  
Олгица Јосифовска  
Александар Ѓорѓиевски  
Миле Милковски  
Митко Митовски  
Борјанчо Мицевски  
Жанета Маџовска  
Снежана Јанковска  
Драган Ангеловски  
Емил Јакимовски  
Ратко Павловски  
Горица Стоевска-Станковска  
Љупчо Николовски

## СТРУКТУРА И ОРГАНИЗАЦИСКА ПОСТАВЕНОСТ НА ЕЛС

### Градоначалник:



Арсенчо Алексовски  
партиска припадност: ВМРО-ДПМНЕ  
службен телефон: 031/375-035  
е-пошта:  
gradonacalnik@krivapalanka.gov.mk

Арсенчо Алексовски е роден на 12.01.1961 година во Неготино. Оженет е со Лидија Алексовска и има три деца. Дипломирал на Правниот факултет при Универзитетот „Св. Кирил и Методиј“ во Скопје во 1986 година, по што ја започнува својата кариера како раководител на правната служба во Шумското стопанство „Осогово“ во Крива Паланка, каде што совесно и професионално ја вршел својата дејност се до 1991 година. Од 1991 до 1993 работи како инспектор во МВР, по што се вработува во Траншпед комерц, како раководител на филијалата „Деве Баир“, на која позиција останува се до 2006 година. Потоа формира сопствена компанија - Траншпед Трејд ДООЕЛ – Скопје, која до ден денес успешно работи и функционира, а во неа има вработено околу 40 лица. Член е на ВМРО-ДПМНЕ од 1990 година и е прв претседател на општинскиот комитет во Крива Паланка. Во моментот е актуелен потпретседател на ОК на ВМРО-ДПМНЕ и повеќе пати бил делегат на конвенции и конгреси на партијата. За време на парламентарните избори 2006 година бил шеф на општинскиот изборен штаб на ВМРО-ДПМНЕ, а на изборите 2008 година бил заменик шеф на изборниот штаб во Крива Паланка.

### Претседател на Советот:

Миле Милковски  
партиска припадност: ВМРО-ДПМНЕ  
службен телефон: 031/375-025



Совети на месните/урбаните заедници во општината:
Владе Величковски - „Железничка“ Кр. Паланка
Благој Митовски - „Илинден“ Кр. Паланка
Митко Каранфиловски - „Херој Карпош“ Кр. Паланка
Милан Ѓорѓиевски - „8 Октомври“ Кр. Паланка
Александар Марковски - „Осичка Маала“ Кр. Паланка
Михајло Колевски - „Центар“ Кр. Паланка
Ангелчо Ваневски - „Карпош“ Кр. Паланка
Борче Давидовски - МЗ „Дренак“ с. Дренак
Стојан Илиевски - МЗ „Борово“ с. Борово
Санде Цвејовски - МЗ „Подржи Коњ“ с. Подржи Коњ
Благојче Ѓорѓиевски - МЗ „Крстов Дол“ с. Крстов Дол
Драги Митковски - МЗ „Мала Црцорија“ с. Мала Црцорија
Живко Стојановски - МЗ „Голема Црцорија“ с. Голема Црцорија
Горан Цветковски - МЗ „Добровница“ с. Добровница
Бранко Златковски - МЗ „Трново“ с. Трново
Александар Ангелов - МЗ „Киселица“ с. Киселица
Гоце Ѓорѓиевски - МЗ „Жидилово“ с. Жидилово
Миле Стојковски - МЗ „Узем“ с. Узем
Стоица Илиевски - МЗ „Кркља“ с. Кркља
Стојан Величковски - МЗ „Б,с“ с. Б,с
Јовче Маџовски - МЗ „Станци“ с. Станци
Драги Цветковски - МЗ „Луке“ с. Луке
Бранко Илиевски - МЗ „Лозаново“ с. Лозаново
Гоце Јакимовски - МЗ „Осиче“ с. Осиче
Данче Стефановски - МЗ „Метежево“ с. Метежево
Иван Ивановски - МЗ „Огут“ с. Огут
Миле Додевски - МЗ „Нерав“ с. Нерав
Благој Додевски - МЗ „Градец“ с. Градец
Блажо Стојановски - МЗ „Дурачка Рена“ с. Дурачка Рена
Славе Јакимовски - МЗ „Габар“ с. Габар
Драганчо Димитровски - МЗ „Кошари“ с. Кошари
Добри Вучевски - МЗ „Длабочица“ с. Длабочица
Моме Крстевски - МЗ „Мождивњак“ с. Мождивњак
Велинче Ангеловски - МЗ „Конопница“ с. Конопница
Велин Ѓорѓиевски - МЗ „Варовиште“ с. Варовиште
Гоце Стојановски - МЗ „Мартиница“ с. Мартиница
Дончо Алексовски - МЗ „Дрење“ с. Дрење
Трајан Стојчевски - МЗ „Тлменци“ с. Тлменци

## Вкупно вработени во ЕЛС: 57

Структура (по образование): основно: 3/ средно: 17/ вишо: 6/ високо: 30/ магистратура: 0/  
Структура (по етничка припадност): Македонци: 56/ Албанци: 0/ Турци: 0/ Роми: 1/ Срби: 0/ Власи: 0/ Бошњаци: 0/ Останати: 0/  
Структура (родова застапеност): Мажи: 27/ Жени: 30/  
Старосна структура: не се доставени податоци

## ОРГАНИЗАЦИСКА ПОСТАВЕНОСТ НА ЕЛС (СЕКТОРИ И ОДДЕЛЕНИЈА)

### СЕКТОРИ

- Сектор за урбанизам, комунални работи, сообраќај и заштита на животната средина  
Раководител: Добривој Николовски  
тел: 031/376-480  
вработени: 6

### ОДДЕЛЕНИЈА

- Одделение за инспекциски надзор  
Раководител: Бранко Велиновски  
тел: 031/375-035  
вработени: 4
- Одделение за изградба и одржување на комуналната инфраструктура  
Раководител: Александар Ангелов  
тел: 031/375-035  
вработени: 4
- Одделение за локален економски развој и информатичка технологија  
Раководител: Душко Арсовски  
тел: 031/372-130  
вработени: 8
- Одделение за финансирање, буџет, општински имот и администрирање даноци и имот  
Раководител: Татјана Ѓорѓиевска  
тел: 031/376-611  
вработени: 9
- Одделение за правни и општи работи  
Раководител: Јаготка Николовска  
тел: 031 375 035  
вработени: 24

### Подрачни единици на министерствата на РМ во ЕЛС:

Министерство за внатрешни работи, Министерство за одбрана, Министерство за правда, Министерство за економија, Министерство за труд и социјална политика, Министерство за финансии



**Образование:****Основно образование:**

ОУ „Илинден“ -Крива Паланка  
 ОУ „Јоаким Крчовски“ - Крива Паланка

**Средно образование:**

УСО „Горче Петров“ - Крива Паланка,

**Здравствена заштита:**

д-р Димитар Арсов - Крива Паланка

**Култура:**

Дом на културата - Крива Паланка

**Најважни културни настани / манифестации во општината:**

Собир на граѓани во Манастирот Св. Јоаким Осоговски по повод 28 Август, Паланечки симит

**Противпожарна заштита:**

ТППЕ  
 тел.: 031/373-093  
 факс: 031/372-193

**ПРОЕКТИ НА ЕЛС**

**Позначајни реализирани проекти во изминатите четири години:**

Проект	Донатор	Буџет (МКД)
Планините си подаваат раце	ЕАР	11.786.446
Изградба на бизнис-центар	Министерство за економија	673.200
Замена на основни училишта во Крива Паланка	УСАИД	33.825.000

**Тековни проекти**

Проект	Донатор	Буџет (МКД)
„Да го допреме срцето на Осоговието“	ЕУ	17.222.842

**Планирани проекти во иднина**

Проект
Идејно решение за трим-патена
Изградба на регулација на коритото на Дурачка Рена
Изградба на градска гасификациска мрежа
Реконструкција на градскиот стадион
Уредување на кејот со пешачка патена на Крива Рена
Доизградба на спортската сала

**ГРАЃАНСКИ СЕКТОР**

**Соработка со граѓански организации:**

Организација на жените, КУД „Карпош“ и „Пчела“
Организација на жените, ПСД „Руен“, Риболовно друштво „Мрена“, Ловечко друштво и КУД „Карпош“
Фондација за развој на информатичката технологија







# Општина Кривогаштани



**Адреса на седиштето:**  
Маршал Тито 84  
7524 Кривогаштани



**Контакт:**  
тел. 048/471-280  
факс 048/471-280



**е-пошта:**  
opstina\_krivogastani@yahoo.com



**интернет страна:**  
/

**ЛОКАЦИЈА:**  
ПЕЛАГОНИСКИ РЕГИОН



## Опис на ЕЛС

Општината Кривогаштани е сместена во западниот дел од Прилепско поле кое го завзема северозападниот дел на Пелагониската котлина. Општината Кривогаштани зафаќа територија од 97.13 км<sup>2</sup> и истата ја сочинуваат 12 населени места од рурален карактер со вкупно 6150 жители: Кривогаштани, Крушеани, Обршани, Бела Црква, Воѓани, Пашино Рувци, Боротино, Славеј, Врбјани, Кореница, Годивле и Подвис. Местоположбата на општината условува постоење на умерено континентална клима, со просечни годишни врнежи од 517 л/м<sup>2</sup>/годишно. Општинскиот центар и седиште на општината е населеното место Кривогаштани со 2.000 жители. Според националната припадност 99,61% од жителите се Македонци, а додена 0,39% од жителите им припаѓаат на Србите, Ромите и останатите.

## Главни стопански гранки во ЕЛС:

Земјоделство: шумарство  
Услуги: осигурување, банки, здравствена заштита

## Број на трговски друштва во ЕЛС: 109

## Стратешки/Плански документи на општината:

Наслов	Период
Развојна програма	2009-2011

Број на жители:	6.150
Број на урбани заедници:	1
Градови:	0
Број на месни заедници:	12
Површина:	97 КМ <sup>2</sup>
Ден на општината:	5-ти Јануари Во 1997 година за прв пат е конституиран Советот на Општината Кривогаштани.

## Структура на населението:

Македонци:	99.61 %
Албанци:	0 %
Турци:	0 %
Роми:	0.13 %
Власи:	0 %
Срби:	0.10 %
Бошњаци:	0 %
Останати:	0.16 %



## Главни еколошки проблеми во ЕЛС:

Диви депонии

## СТРУКТУРА И ОРГАНИЗАЦИСКА ПОСТАВЕНОСТ НА ЕЛС

### Градоначалник:



Гоце Дуртаноски  
партичка припадност: ВМРО - ДПМНЕ  
службен телефон: 048/471-280  
е-пошта:  
opstina\_krivogastani@yahoo.com

Гоце Дуртаноски е роден на 14.09.1950 година во Прилеп, живее во Кривогаштани. Завршил Педагошка академија во Битола во 1975 година, група историја и географија. Работел

како наставник во ОУ „Мирче Ацев“, Лажани, во ОУ „Јонче Смугрески“, Обршани, во ОУ „Манчу Матак“, Кривогаштани од каде што доаѓа како градоначалник.

### Претседател на Советот:

Здравко Тренески

партичка припадност: ВМРО - ДПМНЕ

### СОВЕТНИЦИ:

Зоран Грашкоски-Воѓани  
Ицко Ѓорески-Воѓани  
Трајче Неданоски-Крушеани  
Драге Китаноски-Обршани  
Александра Ѓореска-Обршани  
Бранкица Мавчева-Славеј  
Татјана Чируноска-Кривогаштани  
Владо Божиноски-Кривогаштани  
Милорад Здравкоски-Кривогаштани  
Киро Клекачоски-Кривогаштани  
Здравко Тренески-Кривогаштани

#### Совети на месните/урбаните заедници во општината:

Божко Новески - Подвис

Живко Николоски - Боротино

Милојко Шутески - П. Рувци

Златко Паскоски - Воѓани

Рубин Шефтероски - Бела Црква

Дејан Смугрески - Обршани

Гоце Китаноски - Крушеани

Јане Трајаноски - Врбјани

Страшо Мариноски - Славеј

Бранко Бурнески - Кореница

Драган Дуниматоски - Годивле

Киро Клекачоски - Кривогаштани

## Вкупно вработени во ЕЛС: 11

Структура (по образование): основно: 0/ средно: 2/ вишо: 1/ високо: 8/  
магистратура: 0/

Структура (по етничка припадност): Македонци: 11/ Албанци: 0/

Турци: 0/ Роми: 0/ Срби: 0/ Власи: 0/ Бошњаци: 0/ Останати: 0/

Структура (родова застапеност): Мажи: 5/ Жени: 6/

Старосна структура: до 30 год.: 3/ од 30 до 45: 7/ од 45 до 60: 1/  
над 60: 0/

## ОРГАНИЗАЦИСКА ПОСТАВЕНОСТ НА ЕЛС (СЕКТОРИ И ОДДЕЛЕНИЈА)

### ОДДЕЛЕНИЈА

- Одделение за урбанизам, комунални дејности, заштита на животната средина и локален економски развој  
Раководител: Васе Никоска  
тел: 048/471-280  
вработени: 2
- Одделение за човечки ресурси, правни и финансиски работи, администрирање даноци, општи и јавни дејности  
Раководител: Анета Киселоска  
тел: 048/471-280  
вработени: 5

## ЕЛС ИНДЕКС

Јавно комунално претпријатие: Активно  
Име на ЈКП: Пелагонија  
Адреса на ЈКП: „Маршал Тито“, 8 4  
Вид на услуга: Водоснабдување, одведување и пречистување на урбаните отпадни води  
Број на вработени: 6  
Број на корисници: 650  
Стапка на наплата на комунални услуги: 35 %  
Директор:  
Тони Рувчески

### Образование:

#### Основно образование:

ОУ „Јонче Смугрески“ - Обршани

ОУ „Манчо Матак“ - Кривогаштани

#### Средно образование:

#### Здравствена заштита:

Амбуланта - Воѓани

ПЗУ „Викторија“ - Кривогаштани

ПЗУ „Меди-С“ - Кривогаштани

Поликлиника „Промедика“ - Обршани

ПЗУ „д-р Белески“ - Кривогаштани

#### Најважни културни настани / манифестации во општината:

Денови на македонската народна носија - се организира традиционално 33 години по ред, се врши избор на најубава македонска народна носија

#### Противпожарна заштита:

ДППЕ Кривогаштани - 2002

## ПРОЕКТИ НА ЕЛС

Позначајни реализирани проекти во изминатите четири години:

Проект	Донатор	Буџет (МКД)
Изградба на експлоатациски бунар	Министерство за транспорт и врски	1.660.500
Асфалтирање на обиколницата околу Сточниот пазар	УСАИД	2.178.050
Водоводна мрежа Б. Црква	Фонд за води	1.476.000
Канализација Кривогаштани	Република Австрија	79.950.000

### Планирани проекти во иднина

Проект
Изградба на локален пат П. Рувци - манастир „Св. Ѓорѓија“
Изградба на речно корито во Кривогаштани
Изградба на водоводна мрежа
Изградба на експлоатациски бунар
Доградна на канализациска мрежа во Кривогаштани

## ГРАЃАНСКИ СЕКТОР

Соработка со граѓански организации:

НВО „Хоризонт“ Кривогаштани





# Општина Крушево

**Адреса на седиштето:**

Никола Гурковик бб  
7550 Крушево

**Контакт:**

тел. 048/477-046  
факс 048/477-046

**е-пошта:**

opstinakrusevo@krusevo.gov.mk

**интернет страна:**

www.krusevo.gov.mk

## ЛОКАЦИЈА: ПЕЛАГОНИСКИ РЕГИОН



### Опис на ЕЛС

Општина Крушево е формирана во 1945 год. Има 9.684 жители, од кои 5.330 се градско население. Територијата на општината е 44% ридско планинска, а 56% планинска. Поврзана е со регионални патишта од две страна со Прилеп и со Битола. Како градска населба, Крушево се смета уште од почетокот на 18 век.

### Локален економски развој (ЛЕР)

Стратегија за ЛЕР, 2006-2013

### Профил на општината: 2007-2013

### Главни компаративни предност

Туризам  
Занаетчиство  
Земјоделство и сточарство

### Главни приоритети за локален економски развој:

Туризам  
Занаетчиство и мали бизниси  
Рурален развој, еколошко место, култура и историја

### Главни стопански гранки во ЕЛС:

Земјоделство: агробизнис, шумарство  
Производство: текстил  
Услуги: ресторани, туризам

### Број на трговски друштва во ЕЛС: 267

Број на жители:	9.684
Број на урбани заедници:	0
Градови:	1
Број на месни заедници:	11
Површина:	205 КМ <sup>2</sup>
Ден на општината:	8-ми Септември На овој ден во 1945 година Крушево е ослободено од фашистичкиот окупатор.

#### Структура на населението:

Македонци:	62.79 %
Албанци:	21.31 %
Турци:	3.25 %
Роми:	0 %
Власи:	10.53 %
Срби:	0.39 %
Бошњаци:	1.41 %
Останати:	0.30 %

## Стратешки/Плански документи на општината:

Наслов	Период
Локален акциски план за вработување	2009-2010
Стратегија за развој на туризмот во општината Крушево со акциски план	2007 - 2013

### Локален еколошки акциски план (ЛЕАП):

2006-2012 г.

### Главни еколошки проблеми во ЕЛС:

Диви депонии

### Буџет на општината:

### МКД

Реализиран буџет во 2008 г.:	100.712.209
Проектиран буџет за 2009 г.:	171.031.039
Предвиден буџет за 2010 г.:	164.147.521
Предвиден буџет за 2011 г.:	170.460.887
Предвиден буџет за 2012 г.:	/

## СОВЕТНИЦИ:

Исмет Ахмети-с. Саждево  
 Демирша Емини Дава-с. Јакреново  
 Менка Ќукоска-Крушево  
 Таки Ташкоски-Крушево  
 Ружица Марковска-Крушево  
 д-р Зорица Манчевска-Трајчулеска-Крушево  
 Спиро Спасески-Крушево  
 Агапи Чункоска-Крушево  
 Гоце Кически-с. Бучин  
 д-р Лидија Маркоска-Кардула-Крушево

Совети на месните/урбаните заедници во општината:
Љубомир Станкоски - с. Долно Дивјаџи
Шефик Алиоски - с. Саждево
Љупчо Василески - с. Светомитрани
Михајло Илиески - с. Милошево
Горан Пачешкоски - с. Бучин
Митан Митаноски - с. Врбоец
Иса Исмаилоски - с. Борино
Стојан Стеваноски - с. Пуста Река
Изет Сулеманоски - с. Норово
Сабри Зекироски - с. Пресил
Нами Мемеди - с. Алдинџи

## СТРУКТУРА И ОРГАНИЗАЦИСКА ПОСТАВЕНОСТ НА ЕЛС

### Градоначалник:



Василчо Дамчески  
 партиска припадност: ВМРО-ДПМНЕ  
 службен телефон: 048/477-061  
 е-пошта:  
 opstinakrusevo@krusevo.gov.mk

Василчо Дамчески е роден на 19.09.1973 година во Крушево, оженете, татко на еден малолетен син. Основно и средно образование има завршено во Крушево, дипломирал

на Правниот факултет „Јустинијан први“ – Скопје. Моментално го усовршува своето образование на постдипломските студии по меѓународни односи и меѓународна политика. Има работено како референт во ЈП „Македонски чуми“, Скопје, НЛБ Тутунска банка, раководител на експозитура на Уни банка – Балканска, Крушево и како секретар на НКС Десет дена Крушевска Република. Поседува компјутерски способности Microsoft Windows, MS Office (Word, Excel, Power Point) и Internet, Outlook Express. Има посетувано семинари од областа на банкарството и од областа на политиката, како што се ИРИ, НДА, а учествувал и на првата политичка академија Конрад Аденауер.

### Претседател на Советот:

Никола Јованоски  
 партиска припадност: ВМРО-ДПМНЕ  
 службен телефон: 070/471-396

## Вкупно вработени во ЕЛС: 22

Структура (по образование): основно: 0/ средно: 7/ вишо: 5/ високо: 10/ магистратура: 0/  
 Структура (по етничка припадност): Македонци: 18/ Албанци: 0/ Турци: 0/ Роми: 0/ Срби: 0/ Власи: 4/ Бошњаци: 0/ Останати: 0/  
 Структура (родова застапеност): Мажи: 9/ Жени: 13/  
 Старосна структура: до 30 год.: 1/ од 30 до 45: 11/ од 45 до 60: 9/ над 60: 1/



## ОРГАНИЗАЦИСКА ПОСТАВЕНОСТ НА ЕЛС (СЕКТОРИ И ОДДЕЛЕНИЈА)

### ОДДЕЛЕНИЈА

- Одделение за правни, административни и општи работи и јавни служби  
Раководител: Мина Миленкоска  
тел: 048/477-046  
вработени: 7
- Одделение за економски развој и прекугранична соработка  
Раководител: Коста Мицкоски  
тел: 048/476-442  
вработени: 3
- Одделение за финансирање и буџет  
Раководител: Кита Христоска  
тел: 048/477-919  
вработени: 6
- Одделение за урбанизам, комунални работи и заштита на животната средина  
Раководител: Васил Јошески  
тел: 048/476-442  
вработени: 6

### Подрачни единици на министерствата на РМ во ЕЛС:

**Министерство за внатрешни работи, Министерство за одбрана, Министерство за правда, Министерство за економија, Министерство за труд и социјална политика, Министерство за земјоделство, шумарство и водостопанство, Министерство за финансии, Министерство за здравство, Министерство за образование и наука**

### ЕЛС ИНДЕКС

Јавно комунално претпријатие: Активно

Име на ЈКП: Комуна - Крушево

Адреса на ЈКП: „Илинденска“, б.б.

тел.: 048/477-169

факс: 048/477-169

e-mail: komunakrusevo@yahoo.com

Вид на услуга: Собирање на цврстиот отпад, водоснабдување, канализација и управување со гробиштата

Број на вработени: 31

Број на корисници: 2.700

Стапка на наплата на комунални услуги: 92 %

Директор:

Ташли Јуца

тел. 048/476-869



### Образование:

#### Основно образование:

ОУ „Кирил и Методиј“ - с. Бучин

ОУ „Никола Карев“ - Крушево

#### Средно образование:

СОУ „Наум Наумовски - Борче“ - Крушево

#### Здравствена заштита:

ЈЗУ Здравствен дом Крушево - Крушево

#### Култура:

Дом на културата „Наум Наумовски Борче“ - Крушево

#### Најважни културни настани / манифестации во општината:

Крушевската Република е најзначајниот период во македонската историја. Траеше само 10 дена, но споменот за неа се негува во Македонија како симбол на националната борба за слобода и демократија. Затоа, од 1967 година за време на манифестацијата „10 дена Крушевска Република“ секоја година од 1ви до 10ти август се одржуваат културни манифестации. Богатиот македонски фолклор, традиционално, се презентира за време на овој фестивал. Секоја година на 2ри август се одржува голем народен собир на местото викано Мечкин Камен, упориштето на последните востаници кои ја бранеа Републиката, што претставува симбол на македонскиот хероизам и одбрана.

„Етно саемот“ започна да се одржува од 2003 година на прославата „100 години од Илинденското востание“. На овој настан учество земаат занаетчи и изработувачи на рачни ракотворби од градот Крушево, регионот и од територијата на цела држава кои ги изложуваат своите производи. Етно саемот има продажен карактер, влезен е во програмата за одржување на манифестацијата „10 дена Крушевска Република“. Настанот се организира во просториите на Домот на културата во Крушево и е посетен од голем број на домашни и странски туристи.

Настанот „Во пресрет на независноста“ во 2008 година се одржа за прв пат. Повод за одржување е 8 ми септември Денот на независноста на РМ и Денот на ослободување на град Крушево. Програмата за одбележување на настанот опфаќа оддавање почит на борците од НОБ и Илинден, одржување Свечена седница на Советот на општина Крушево на која се доделува 8-мо Септемвриска награда на заслужни граѓани и институции, одржување на театарски претстави, ликовни изложби, изложби на уметнички слики и спортски натпревари.

#### Противпожарна заштита:

Територијална противпожарна единица Крушево

тел.: 048/476-493

факс: 048/477-046



## ПРОЕКТИ НА ЕЛС

Позначајни реализирани проекти во изминатите четири години:

Проект	Донатор	Буџет (МКД)
Развој на руралните заедници	АМПЕП	2.767.500
Промена на столаријата во ОУ „Никола Карев“	УСАИД, Кралство Норвешка, Мирвен корпус - Македонија	4.305.000
Промена на азбестни водоводни цевки	Светска банка	2.460.000
Реконструкција на турската канализациска мрежа	Министерство за транспорт и врски	1.230.000
Изградба на улица „Томе Никле“, Крушево	УНДП	2.767.500
Изградба на пешачката улица „Мише Ефтим“, Крушево	Светска банка	1.230.000
Прекугранична соработка со Р. Грција	Европска Унија	5.166.000
Каталог за приватно сместување и изработка на стратегија за туризам	СНВ	738.000
Промена на ел. инсталација во ОУ „Кирил и Методиј“	Германска амбасада	492.000
Заштита на животната средина во МЗ	АЛКА	615.000

### Тековни проекти

Проект	Донатор	Буџет (МКД)
Категоризација на приватното сместување	СНВ	492.000

### Планирани проекти во иднина

Проект
Изградба на обиколница
Изградба на локален пат Стопанство – с. Врбоец
Реконструкција на водоводната мрежа во с. Норово
Форуми на заедниците
Реконструкција на пешачката улица „Маршал Тито“

## ГРАЃАНСКИ СЕКТОР

Соработка со граѓански организации:

ЗГ за планинарски спортови Крушево
ЗГ „Балканина“ Крушево
СРД „Мрена“ Крушево
НКС „Десет дена Крушевска Република“
Здружение за туризам и угостителство Крушево
КНСБ „Муџица“ Крушево
Младински сојуз
ЗГ „Народна техника“ Крушево





# Општина Куманово

**Адреса на седиштето:**

11 Октомври бб  
1300 Куманово

**Контакт:**

тел. 031/475-800  
факс 031/475-827

**е-пошта:**

info@kumanovo.gov.mk

**интернет страна:**

www.kumanovo.gov.mk

## ЛОКАЦИЈА: СЕВЕРОИСТОЧЕН РЕГИОН



### Опис на ЕЛС

Територијата на Општината Куманово се протега во североисточниот дел на Македонија ( на коридорите 8 и 10), на територија од 509,4 км<sup>2</sup>. Има 27.052 домаќинства. Најголема населба е градот Куманово, со вкупен број 105.484 жители на население од мултиетнички карактер. Околината на Куманово е богата со различни видови пејзажи: планини, долини и кањони. Тие се формирани како резултат на тектонски движења на земјиштето во различни геолошки периоди. Станува збор за следниве планини: Скопска Црна Гора, Руен и Козјак, од кои Руен спаѓа во ниските планини, додека другите две се со средна височина. Хидрографската мрежа во Куманово е сочинета од следниве реки: Пчиња, Кумановска Река и Крива Река, како и од малите притоки на реката Пчиња.

Општината изобилува со минерални и термални води. Во атарот на с. Проевце, на термите чија просечна температура изнесува 300°C, изграден е бањскиот комплекс Кумановска Бања. Водата изобилува со калциум, натриум, хидрокарбонати, магнезиум, јод и други минерали, што ја прават лековита и корисна за различни корисници.

### Локален економски развој (ЛЕР)

Стратегија за ЛЕР, 2006-2015

### Профил на општината: 2002-2002

### Главни компаративни предности на ЕЛС:

Добра стратешка и геополитичка положба (на раскрсница на коридор 8 и 10)  
Изобилува со природни богатства (термални води, минерални извори, шуми, пасишта, плодно земјиште и сл.), историско наследство и друг вид ресурси (гасификација, индустриски капацитети и сл.)

Административно, образовен и културен центар

### Главни приоритети за локален економски развој:

Потреба од нови индустриски зони  
Спроведување на проектот за гасификација на целата општина  
Потреба од нови домашни и странски инвестиции

### Главни стопански гранки во ЕЛС:

Земјоделство: агробизнис  
Производство: металургија, текстил, градежништво  
Услуги: транспорт и дистрибуција, банки, здравствена заштита

**Број на трговски друштва во ЕЛС: 25.975**

Број на жители:	105.484
Број на урбани заедници:	16
Градови:	0
Број на месни заедници:	50
Површина:	509 KM <sup>2</sup>
Ден на општината:	11-ти Ноември На 11 Ноември 1944 година е ослободено Куманово. Ден кога градот Куманово стана слободен од фашистичкиот окупатор. Борбите за негово ослободување трааа од 01 до 11 Ноември 1944 година, а во нив учествуваа XII-та и XVIII-та Македонска бригада од составот на Кумановската дивизија, самостојниот баталјон на народната одбрана и командата на Кумановското воено подрачје.

### Структура на населението:

Македонци:	60.43 %
Албанци:	25.87 %
Турци:	0.28 %
Роми:	4.03 %
Власи:	0.14 %
Срби:	8.59 %
Бошњаци:	0.02 %
Останати:	0.64 %



## Стратешки/Плански документи на општината:

Наслов	Период
Стратегија за одржлив развој на општината Куманово	2006-2015
Локален акциски план за вработување (ЛАПВ)	2009-2010
Потстратегија за рурален развој на општината Куманово	2009-2013
Акциски план за заштита од ХИВ/ СИДА кај младите под најголем ризик	2008
Акциски план за спроведување на Локалната стратегија за младите на општината Куманово	2008-2010
Локална стратегија за младите на општината Куманово за периодот 2008-2013	2008-2013
Оперативен и акциски план за Декадата на Ромите на општината Куманово	2007-2001
Акциски план за спроведување на Стратегијата за одржлив развој на општината Куманово	2006-2008

## СТРУКТУРА И ОРГАНИЗАЦИСКА ПОСТАВЕНОСТ НА ЕЛС

### Градоначалник:



Зоран Дамјановски  
 партиска припадност: СДСМ  
 службен телефон: 031/420-451  
 е-пошта:  
 gradonacalnik@kumanovo.gov.mk

Господинот Зоран Дамјановски е роден на 5 јуни 1956 година во Куманово. Основно образование и гимназија завршува во Куманово, а високо образование на Медицински факултет во Скопје во 1981 година, магистрирал гинекологија во Загреб и во Љубљана во 1987 година. Специјализира гинекологија и акушерство во Скопје во 1991 година. Живее со сопругата и трите деца: две ќерки студенти по медицина и син ученик во средно училиште. Претседател е на Кошаркарскиот клуб во Куманово од 1997 година и главен донатор на машката суперлига во 1997 година. Се јавува како донатор на повеќе културни и спортски манифестации, како што се: Кошаркарска лига во Куманово; Меѓународен фестивал на тамбурашките оркестри; Театарска манифестација „Денови на комедијата“. Градоначалник на општината Куманово станува на локалните избори во април 2005 година како кандидат на коалицијата „За Македонија заедно“.

### Претседател на Советот:

Виктор Цветковски  
 партиска припадност: СДСМ  
 службен телефон: 031/423-505

## Главни еколошки проблеми во ЕЛС:

Диви депонии

### Буџет на општината:

Реализиран буџет во 2008 г.:	964.009.961
Проектиран буџет за 2009 г.:	1.170.187.891
Предвиден буџет за 2010 г.:	1.287.206.680
Предвиден буџет за 2011 г.:	1.404.225.469
Предвиден буџет за 2012 г.:	/

### МКД

## СОВЕТНИЦИ:

Марина Манојловска-Куманово  
 Сашо Петрушевски-Куманово  
 Бобан Николовски-Куманово  
 Бранкица Гогич-Куманово  
 Јордан Пачков-Куманово  
 Миомир Панковски-Куманово  
 Слаѓана Георгиевска-Куманово  
 Радомир Каревски-Куманово  
 Глигор Манев-Куманово  
 Владимир Павловски-Куманово  
 Зоран Колевски-с. Клечовице  
 Александра Георгиевска-Куманово  
 Александар Арсиќ-Куманово  
 Максим Димитриевиќ-Куманово  
 Снежана Захаријева-Куманово  
 Зеќрет Казимовски-Куманово  
 Дрита Рамадани-Куманово  
 Аљил Куртиши-Куманово  
 Тони Трајковски-Куманово  
 Бранко Арсовски-Куманово  
 Миле Јакимовски-Куманово  
 Зоран Петрушевски-Куманово  
 Горан Стојковиќ-Куманово  
 Зоран Маневски-Куманово  
 Ѓорѓе Полиќ-Куманово  
 Фериз Дервиши-с. Черкезе  
 Нације Мустафа-Куманово  
 Зијас Саити-Куманово  
 Улуси Бекири-с. Черкези  
 Бранко Цветков-Куманово  
 Емилија Томиќ-Куманово  
 Драги Јањевиќ-Куманово



**Совети на месните/урбаните заедници во општината:**

Жарко Стојановски - Градска (урбана месна заедница) „Бајрам Шабани“
Валентина Алексовска - Градска (урбана месна заедница) „Панче Пешев“
Миле Спасовски - Градска (урбана месна заедница) „11 Октомври“
Ванчо Јаневски - Градска (урбана месна заедница) „11 Ноември“
Шаип Мехмети - Градска (урбана месна заедница) „Христијан Тодоровски - Карпош“
Борис Спасовски - Градска (урбана месна заедница) „Благој Стефковски - Гојчо“
Елизабета Ковачевска - Градска (урбана месна заедница) Центар
Стојанчо Алексовски - Градска (урбана месна заедница) „Перо Чичо“
Ненад Георгиевски - Приградска (урбана месна заедница) Бедиње
Младен Славковски - Градска (урбана месна заедница) „III Македонска ударна бригада“
Гордан Таневски - Градска (урбана месна заедница) „Гоце Делчев“
Шакир Османовски - Градска (урбана месна заедница) Средорек
Крсто Стојчевски - Градска (урбана месна заедница) Зелен Рид
Паул Трајковски - Приградска (урбана месна заедница) Проевце
Бранко Алексиќ - Приградска (урбана месна заедница) Долно Којнаре
Шабан Демири - Градска (урбана месна заедница) „Тоде Мендол“
Стојан Трајковиќ - Селска месна заедница Умин Дол
Миле Јосевски - Селска месна заедница Пезово
Зоран Младеновски - Селска месна заедница Орашац
Стојан Спасовски - Селска месна заедница Новоселјане
Миле Гроздановски - Селска месна заедница К'шање
Љубе Трајковски - Селска месна заедница Кучкарево
Стоје Јаневски - Селска месна заедница Колицо
Ацо Митевски - Селска месна заедница Кокошиње
Ѓошко Милановски - Селска месна заедница Живиње
Ѓошко Милановски - Селска месна заедница Живиње
Раде Јовановски - Селска месна заедница Градиште
Моме Тодоровски - Приградска (урбана месна заедница) Иго Тричковиќ
Живорад Спасовски - Селска месна заедница Шуплив Камен
Драги Додевски - Селска месна заедница Довезенце
Младен Трендафиловски - Селска месна заедница Студена бара
Бејтула Бајрами - Селска месна заедница Романовце
Дејан Цветковиќ - Селска месна заедница Ново Село
Станиша Тасиќ - Селска месна заедница Љубодраг

**Совети на месните/урбаните заедници во општината:**

Градмир Георгиевски - Селска месна заедница Доброшане
Благе Додевски - Приградска (урбана месна заедница) Ајдучка чешма
Фадил Шабани - Приградска (урбана месна заедница) Черкези
Љубен Стојановски - Приградска (урбана месна заедница) Железничка Станица
Богдан Алексовски - Приградска (урбана месна заедница) Јане Сандански (Бабин Дол)
Стојан Денковиќ - Приградска (урбана месна заедница) Козјак (Рајкова куќа)
Перо Маневски - Селска месна заедница Габреш
Благоја Павловски - Селска месна заедница Брзак
Трајан Божиновски - Селска месна заедница Кулибег
Зоран Стаиќ - Селска месна заедница Карабичане
Јовица Алексиќ - Селска месна заедница Четирце
Митре Станојковски - Селска месна заедница Тронеѓа
Неат Беќири - Селска месна заедница Лопате
Дејан Трендевски - Селска месна заедница Пчиња
Јовица Спасовски - Селска месна заедница Горно Којнаре
Валентин Стоиловиќ - Селска месна заедница Речица
- Селска месна заедница Режановце
Митре Стоимановски - Селска месна заедница Винце
Методија Новачки - Селска месна заедница Скачковце
Драган Давитковски - Селска месна заедница Биљановце
Томислав Стојановски - Селска месна заедница Бељаковце
Стојанче Петровски - Селска месна заедница Агино Село
Димчо Стомановски - Селска месна заедница Вера Которка
Саша Ангеловиќ - Селска месна заедница Табановце
Ќенан Лимани - Селска месна заедница Сопот
Милован Јаќимовиќ - Селска месна заедница Сушево
Славко Бојковски - Селска месна заедница Мургаш
Будимир Стојановски - Селска месна заедница Клечовце
Ацо Јаќимовски - Селска месна заедница Косматац
Маријан Петровски - Селска месна заедница Јачинце
Горан Краљевски - Селска месна заедница Зубовце
Есадат Исмаиловски - Селска месна заедница Дл'га
Стојан Стојковски - Селска месна заедница Ва'кв

**Вкупно вработени во ЕЛС: 118**

Структура (по образование): основно: 10/ средно: 60/ вишо: 5/ високо: 43/ магистратура: 0/  
 Структура (по етничка припадност): Македонци: 95/ Албанци: 14/  
 Турци: 0/ Роми: 0/ Срби: 8/ Власи: 0/ Бошњаци: 0/ Останати: 1/  
 Структура (родова застапеност): Мажи: 87/ Жени: 31/  
 Старосна структура: не се доставени податоци



## ОРГАНИЗАЦИСКА ПОСТАВЕНОСТ НА ЕЛС (СЕКТОРИ И ОДДЕЛЕНИЈА)

### СЕКТОРИ

- Сектор за поддршка на градоначалникот и на Советот на општината, информирање и односи со јавноста  
Раководител: Сунај Мустафа  
тел: 031/423-505  
вработени: 12
- Сектор за јавни установи  
Раководител: Миле Стојменовиќ  
тел: 031/475-832  
вработени: 6
- Сектор за инспекциски надзор - Инспекторат  
Раководител: Вера Лазаревска  
тел: 031/413-470  
вработени: 11
- Сектор за внатрешна ревизија  
Раководител: Валентина Алексовска  
тел: 031/475-829  
вработени: 1
- Сектор за урбанизам и комунални дејности и заштита на животната средина и природа  
Раководител: Лидија Ланг-Спасовска  
тел: 031/475-829  
вработени: 12
- Сектор за правни работи, општински недвижен имот и права и општи работи  
Раководител: Методија Бојковски  
тел: 031/475-831  
вработени: 22
- Сектор за буџет и финансирање, администрирање приходи, стратешко планирање, ЛЕР, информатичка технологија и јавни набавки  
Раководител: Зоран Павловски  
тел: 031/475-817  
вработени: 15

### ОДДЕЛЕНИЈА

- Одделение за комунални дејности  
вработени: 4
- Одделение за заштита на животната средина и природата  
вработени: 3
- Одделение за образование, култура, спорт и рекреација  
Раководител: Жика Крстевски  
тел: 031/475-832  
вработени: 4
- Одделение за социјална заштита, заштита на децата и здравствена заштита  
вработени: 1
- Одделение за инспекциски надзор во урбанистичко-градежната и комуналната дејност, животната средина и угостителско-туристичката дејност  
вработени: 11
- Одделение за даночна инспекција, инспекциски надзор во јавните дејности и друг надзор во надлежност на општината
- Одделение за ревизија на регуларноста и на системите за внатрешна контрола
- Одделение за урбанизам  
вработени: 6
- Одделение за управување со човечките ресурси  
Раководител: Љубинка Трифуновска  
тел: 031/475-818  
вработени: 1
- Одделение за поддршка на градоначалникот  
вработени: 2
- Одделение за поддршка на Советот на општината  
Раководител: Десанка Стошевска  
тел: 031/423-505  
вработени: 5
- Одделение за информирање и односи со јавноста  
вработени: 3
- Одделение за правни работи, општински недвижен имот и права
- Одделение за општи работи  
вработени: 22
- Одделение за буџет и финансирање  
вработени: 5
- Одделение за администрирање приходи  
Раководител: Зоран Антевски  
тел: 031/475-818  
вработени: 5
- Одделение за стратешко планирање, локален економски развој и информатичка технологија  
вработени: 3
- Одделение за јавни набавки
- Одделение за финансиска ревизија и ревизија на успешноста на работењето

### Подрачни единици на министерствата на РМ во ЕЛС:

Министерство за внатрешни работи, Министерство за одбрана, Министерство за правда, Министерство за труд и социјална политика, Министерство за земјоделство, шумарство и водостопанство, Министерство за здравство



## ЕЛС ИНДЕКС

Јавно комунално претпријатие: Активно  
Име на ЈКП: Водовод - Куманово  
Адреса на ЈКП: ул. „Фетка Наскова“, 22  
Вид на услуга: Водоснабдување и канализација - пречистување, проектирање и изведба  
Директор:  
Виктор Божиновски  
031/475-540

Јавно претпријатие: Активно  
Име на ЈП: „Чистота и зеленило“  
Адреса на ЈП: ул. „Братство и единство“, 30  
тел.:031/421-371  
факс: 031/421-371  
Вид на услуга: Одржување на индивидуалната комунална хигиена, собирање, транспортирање и депонирање на сметот до депонијата, погребни услуги и одржување на јавните зелени површини  
Директор:  
Ерол Бектиши  
031/421-371

Име на ЈП: Пазаришта - Куманово  
Адреса на ЈП: ул. „ЈНА“, 108  
тел.:031/413-004  
факс: 031/413-004  
Вид на услуга: Го организира зелениот и добиточниот пазар во општината Куманово  
Број на вработени: 6  
Директор:  
Трајче Трајчевски

Име на ЈП: Куманово-гас  
Адреса на ЈП: ул. „Фетка Наскова“, 22  
тел.:031/475-578  
факс: 031/475-541  
е-mail: kumanovogas@t-home.mk  
Вид на услуга: Дистрибуција на природен гас, изградба на инфраструктурни објекти  
Број на вработени: 6  
Директор:  
Момчило Мирчевски  
031/475-578

### Образование:

#### Основно образование:

ОУ „Бајрам Шабани“ - Куманово  
ОУ „Толи Зордумис“ - Куманово  
ОУ „Браќа Миладиновци“ - Куманово  
ОУ „Крсте Мисирков“ - Куманово  
ОУ „Кочо Рацин“ - Куманово  
ОУ „Христјан Тодоровски - Карпош“ - Куманово  
ОУ „Магдалена Антова“ - Куманово  
ОУ „11 Октомври“ - Куманово  
ОУ „Наим Фрашери“ - Куманово  
ОМУ „Панче Пешев“ - Куманово  
ОУ „Јероним де Рада“ с. Черкези  
ОУ „Карпош“ с. Умин Дол  
ОУ „Кирил и Методиј“ с. Романовце  
ОУ „Вера Которка“ с. Кљечовце  
ОУ „Битолски конгрес“ с. Лопате  
ОУ „Браќа Рибар“ с. Табановце  
ОУ „Вук Караџиќ“ - Куманово

#### Средно образование:

ДСУ Гимназија „Гоце Делчев“ - Куманово  
ДСУ Училиштен центар „Перо Наков“ - Куманово  
ДСУ Техничко училиште „Наце Буџони“ - Куманово  
ДСУ Земјоделско училиште „Киро Бурназ“ - Куманово

#### Здравствена заштита:

ЈЗУ Здравствен дом  
Болница Куманово

#### Култура:

Јавна општинска установа Библиотека „Тане Георгиевски“ - Куманово  
Национална установа „Народен музеј“ - Куманово  
Национална установа Центар за култура „Трајко Прокопиев“ - Куманово

#### Најважни културни настани / манифестации во општината:

Меѓународна ликовна колонија „Куманово“;  
Меѓународна ликовна колонија „Карпино“;  
Меѓународен кумановски џез-фестивал;  
Меѓународен фестивал на тамбурашките оркестри;  
Меѓународен театарски фестивал „Денови на комедијата“;  
Меѓународна изложба на уметничката фотографија;  
Ромски фолклорен фестивал „Јекипе - Единство“;  
Фестивал на модерниот балет „МАК-ДЕНС“;  
Фестивал на трубачките оркестри од Република Македонија „Рома труба фест“;  
Манифестација „Бадникови свечености“;  
Манифестација „Пивтијада“;  
Манифестација Кумановски маскенбал „Батко Ѓорѓија“;  
Манифестација „Цветници“;  
Манифестација „Ден на просветните работници Албанци“;  
Манифестација „Светски ден на книгата и авторското право“;  
Манифестација „Ден на сесловенските просветители“;  
Манифестација „Кумановско културно лето“;  
Манифестација „Месец на книгата“.

#### Противпожарна заштита:

Територијална противпожарна единица на општина Куманово  
тел.: 031/420-193



# Општина Липково

Komuna e Likovës



**Адреса на седиштето:**  
с. Липково  
1307 Липково



**Контакт:**  
тел. 031/463-180  
факс 031/463-179



**е-пошта:**  
m\_likova@yahoo.com



**интернет страна:**  
www.opstinalipkovo.gov.mk

## ЛОКАЦИЈА: СЕВЕРОИСТОЧЕН РЕГИОН



Број на жители:	27.058
Број на урбани заедници:	0
Градови:	0
Број на месни заедници:	13
Површина:	270 КМ <sup>2</sup>
Ден на општината:	2-ри Мај Советот на општината Липково донесе одлука денот на општината да биде 2 Мај, основајќи се на фактот дека општината Липково постоела и во периодот 1955-1965.

### Структура на населението:

Македонци:	0.62 %
Албанци:	97.42 %
Турци:	0 %
Роми:	0 %
Власи:	0 %
Срби:	1.37 %
Бошњаци:	0.02 %
Останати:	0.56 %



## Опис на ЕЛС

Општина Липково се наоѓа во северниот дел на РМ, се граничи на север со Србија, на исток со општина Куманово, на југ со Арачиново, Гази Баба и Бутел, додека на запад со Чучер Сандево и Република Косово. Но општина Липково се наоѓаат две брани: Липковска и Глања, кои се многу интересни за туристите. На територијата на општина Липково се наоѓа рудникот од Лојане, кој поседува големи количини на суровина за преработка на: мермер, травертин, аресн, антимон, железо, антимон, железо, бакар итн.

## Главни компаративни предности на ЕЛС:

Децентрализација  
Инфраструктура  
Економски развој

## Главни приоритети за локален економски развој:

Економски развој  
Социјален развој  
Еколошки развој

## Главни стопански гранки во ЕЛС:

Земјоделство: шумарство  
Производство: градежништво  
Услуги: осигурување

Број на трговски друштва во ЕЛС: 450

## Стратешки/Плански документи на општината:

Наслов	Период
Потстратегија за рурален развој	2009-2011
Анализа на економскиот/социјалниот контекст во општината	2007-2009
План за локален развој	2007-2009

## Главни еколошки проблеми во ЕЛС:

Диви депонии, загадување на водата

## Буџет на општината:

## МКД

Реализиран буџет во 2008 г.:	161.108.446
Проектиран буџет за 2009 г.:	243.671.145
Предвиден буџет за 2010 г.:	255.854.690
Предвиден буџет за 2011 г.:	268.647.420
Предвиден буџет за 2012 г.:	282.079.790

## СТРУКТУРА И ОРГАНИЗАЦИСКА ПОСТАВЕНОСТ НА ЕЛС

### Градоначалник:



Садула Дураки  
партиска припадност: ДУИ  
службен телефон: 031/463-180  
е-пошта: m\_likova@yahoo.com

Садула Дураки е роден на 21.01.1960 год. во селото Липково. Основното образование го завршува во родното село, додена средното во Приштина, технички отсек. Техничкиот факултет, отсек машински, го завршува во Приштина. Го познава германскиот јазик. Едно време работел како професор во Средното техничко училиште во Куманово. Тој е член на Централното претседателство на ДУИ. Долго време е во политиката и вршел разни функции: заменик-директор на царините на РМ во 2002 год.; министер за земјоделство, шумарство и водостопанство во текот на 2004-2006 год.; пратеник во Собранието на РМ 2006-2008 год. Во моментот ја врши должноста градоначалник на општината Липково.

### Претседател на Советот:

Скендер Муслија  
партиска припадност: ДУИ  
службен телефон: 031/463-180

## СОВЕТНИЦИ:

Бунјамин Мемеди-Оризаре  
Џевдет Рахмани-Матејче  
Лумнуше Авдили-Ваксинце  
Абдилхамид Реџеми-Отља  
Вадедин Ибрахими-Оризаре  
Забиде Дехари-Слупчан  
Меџид Јашари-Опаје  
Ружди Реџеми-Никуштак  
Скендер Муслија-Слупчан  
Кани Зенуни-Слупчан  
Мумин Јашари-Никуштак  
Дрита Ислами-Опаје  
Шаип Рамадани-Ваксинце  
Џабир Ислами-Лојане  
Самет Јахији-Отља  
Јетула Јахиу-Оризаре  
Рамадан Шаќири-Слупчан  
Самир Мемети-Липково  
Хаџере Мемеди-Лојане

### Совети на месните/урбаните заедници во општината:

Азир Мерсели - Алашевци
Ибраим Куртиши - Руница
Зеќир Реџеми - Никуштак
Селвет Салији - Ропајце
Ариф Амети - Виштица
Севим Исмаили - Матејче
Фејзи Латифи - Отља
Бејзад Исени - Липково
Џеват Шабани - Оризаре
Селајдин Шахрани - Слупчане
Реџеп Шаќири - Опае
Шпенд Дестани - Лојане
Хамзе Авдили - Ваксинце

## Вкупно вработени во ЕЛС: 34

Структура (по образование): основно: 6/ средно: 16/ вишо: 3/ високо: 9/  
магистратура: 0/

Структура (по етничка припадност): Македонци: 0/ Албанци: 34/ Турци:  
0/ Роми: 0/ Срби: 0/ Власи: 0/ Бошњаци: 0/ Останати: 0/

Структура (родова застапеност): Мажи: 28/ Жени: 6/

Старосна структура: до 30 год.: 3/ од 30 до 45: 10/ од 45 до 60: 16/ над  
60: 1/



## ОРГАНИЗАЦИСКА ПОСТАВЕНОСТ НА ЕЛС (СЕКТОРИ И ОДДЕЛЕНИЈА)

### ОДДЕЛЕНИЈА

- Одделение за човечки ресурси и општи административни работи  
вработени: 9
- Одделение за комунални работи, урбанизам, градежништво, заштита на животната средина и контрола и инспекторат  
Раководител: Дије Арифи  
тел: 023/463-180  
вработени: 7
- Одделение за буџет, финансии, данок и локален економски развој  
Раководител: Џемаил Мемети  
тел: 023/464-180  
вработени: 7
- Одделение за нормативни-правни прашања и комунални дејности  
вработени: 9

### ЕЛС ИНДЕКС

Јавно комунално претпријатие: Активно  
Име на ЈКП: ЈП за чистење и зеленило „Пиша“  
Адреса на ЈКП: с. Оризаре  
тел.:023/463-180  
факс: 023/463179  
Број на вработени: 11  
Број на корисници: 1500  
Стапка на наплата на комунални услуги: 18 %  
Директор:  
Фатмир Касуми  
023/463-180

Јавно претпријатие: Неактивно  
Име на ЈП: ЈП за водоснабдување и канализација „Пенда“  
Адреса на ЈП: с. Оризаре,  
тел.:023/463-180  
Вид на услуга: Одржување на водоводот и канализацијата  
Број на вработени: 1  
Број на корисници: 1700  
Директор:  
Еркан Арифи  
023/463-180

### Образование:

#### Основно образование:

ОУ „Антон Зако Чајупи“ - с. Отља  
ОУ „Култура“ - с. Матејче  
ОУ „Дитурија“ - с. Липково  
ОУ „Фаик Коница“ - с. Слупчан  
ОУ „7 Март“ - с. Опаје  
ОУ „Рилиндја“ - с. Лојане

#### Средно образование:

Гимназија „Гоце Делчев“ паралелки - с. Липково

#### Здравствена заштита:


Државна амбуланта - с. Никуштак  
Државна амбуланта - с. Лојане  
Државна амбуланта - с. Слупчан  
Државна амбуланта - с. Матејче

#### Култура:

КУД „Јета е ре“ - с. Слупчан

#### Најважни културни настани / манифестации во општината:

Средби на Карадак



### ПРОЕКТИ НА ЕЛС

#### Позначајни реализирани проекти во изминатите четири години:

Проект	Донатор	Буџет (МКД)
Реконструкција на канцелариите во општинската зграда	Европска Унија	3.060.000
Изградба на објект за средно училиште	ИМГ	15.912.000
Водовод во с. Ваксинце	ЕАР	22.032.000

#### Тековни проекти

Проект	Донатор	Буџет (МКД)
Водовод во с. Слупчане	Министерство за транспорт и врски	9.180.000
Асфалтирање на некои локални патишта	Фонд за локални патишта	6.120.000
Дом на културата во с. Матејче	Министерство за култура	9.180.000
Водовод Липково-Оризаре	Австриска амбасада	73.440.000

#### Планирани проекти во иднина

Проект
Канализација во с. Слупчане
Изградба на патот Слупчане-Беланоц-Косово
Изградба на основно училиште и спортска сала во с. Опаје

### ГРАЃАНСКИ СЕКТОР

#### Соработка со граѓански организации:

ЕД „Натира“
Сојуз на албанската жена - огранок Липково
Здружение „Баран“
Здружение на интелектуалната жена Албанка



# Општина Лозово



**Адреса на седиштето:**  
Маршал Тито б.б.  
2208 Лозово



**Контакт:**  
тел. 032/458-458  
факс 032/458-458



**е-пошта:**  
opstinalozovo@opstinalozovo.gov.mk



**интернет страна:**  
www.opstinalozovo.gov.mk

## ЛОКАЦИЈА: ВАРДАРСКИ РЕГИОН



### Опис на ЕЛС

Општина Лозово се наоѓа во североисточниот дел на Македонија. Лежи во Овчеполската котлина и зафаќа површина од 15.673 хектари. Се граничи со Велес, Штип, Свети Николе и Градско. Има добра сообраќајна поврзаност. Низ Лозово минува магистралниот пат Велес-Штип и Лозово преку истиот го поврзува со сите патни правци во републиката. Населението е со мешан етнички состав и во 11 населени места (Лозово, Дорфулија, Каратманово, Милино, Ѓуземелци, Сарамзалино, Аџаматово, Коселери, Аџибегово, Кишино, Бекитлија). Живеат 2.858 жители од кои 86 % Македонци, 1,2 % Албанци, 5,5 Турци, 4,27 Власи, 1 % Срби, 1,2 Бошњаци. Главно занимање на населението е земјоделието. Вкупната обработлива површина е 9.180 ха или 58,6 %, од кои најголем дел е под систем за наводнување. Пасишта 5.635 ха или 36 % и 585 ха шуми или 5,5 %. Најповолно услови за развој на општината се стимулирање и развојот на поделството и сточарството. Од другите стопански дејности застапена е индустријата за градежни материјали. Главни носители на стопанството се : АК Џумајлија и ИГМ Џумајлија од Лозово.

### Локален економски развој (ЛЕР)

Стратегија за ЛЕР, 2009-2013

### Профил на општината: 2009-2013

### Главни компаративни предности на ЕЛС:

Постоене на квалитетно земјоделско земјиште  
Солидна мелиоративна инфраструктура  
Солидна патна и железничка инфраструктура (добри комуникациски врски)

### Главни приоритети за локален економски развој:

Земјоделство (подобрен пласман на земјоделските производи, поддршка за отворање нови капацитети) за преработка на земјоделски производи  
Животна средина (подобрување на комуналните услуги)  
Економија (намалување на невработеноста)

### Главни стопански гранки во ЕЛС:

Земјоделство: агробизнис  
Производство: градежништво  
Услуги: ресторани, здравствена заштита

### Број на трговски друштва во ЕЛС: 56

Број на жители:	2.858
Број на урбани заедници:	0
Градови:	0
Број на месни заедници:	8
Површина:	165 КМ <sup>2</sup>
Ден на општината:	26-ти Декември На 26.12.1996 година е конституиран првиот совет на Општина Лозово. Оттогаш овој ден граѓаните на општината го слават како ден на општината. На овој ден секоја година се одржува свечена седница на Советот на Општина Лозово на кој се доделуваат награди и признанија на заслужни граѓани и институции.

#### Структура на населението:

Македонци:	86.46 %
Албанци:	1.22 %
Турци:	5.47 %
Роми:	0 %
Власи:	4.27 %
Срби:	0.96 %
Бошњаци:	1.19 %
Останати:	0.42 %



## Локален еколошки акциски план (ЛЕАП): 2003-2013 г.

## Главни еколошки проблеми во ЕЛС:

Диви депонии

### Буџет на општината:

	МКД
Реализиран буџет во 2008 г.:	13.080.699
Проектиран буџет за 2009 г.:	24.131.900
Предвиден буџет за 2010 г.:	26.545.090
Предвиден буџет за 2011 г.:	28.958.280
Предвиден буџет за 2012 г.:	31.371.470

### МКД

## СТРУКТУРА И ОРГАНИЗАЦИСКА ПОСТАВЕНОСТ НА ЕЛС

### Градоначалник:



Орце Цветковски  
партиска припадност: ВМРО-ДПМНЕ  
службен телефон: 032/458-458  
е-пошта:  
opstinalozovo@opstinalozovo.gov.mk

Роден е на 08.12.1962 год. во с. Каратманово, Општина Лозово. Живее во с. Каратманово со своето семејство. Завршува Машински факултет на Техничкиот факултет во

Битола. По занимање е машински инженер. 24 години работел во Фабриката за шински возила „Велес“ од Велес, најпрво како инженер за конструкција, технологија и нормирање во Работната единица „Техничко-технолошка подготовка“, а потоа работи како шеф на техничко-технолошка подготовка и шеф на механичка припрема. Член е на ВМРО-ДПМНЕ и на локалните избори во март 2009 добива мандат од граѓаните на Општина Лозово.

Главни приоритети на програмското работење:

Економско заживување на општината, задржување на младите кадри во општината, привлекување инвестиции и поддршка на малите и средните бизниси кои ќе влијаат на зајакнување на економијата.

### Претседател на Советот:

Ѓорѓи Атанасовски  
партиска припадност: ПОДЕМ  
службен телефон: 032/458-018

### СОВЕТНИЦИ:

Костадин Штериов-Дорфулија  
Влатко Ѓеорѓиев-Дорфулија  
Бобан Ангеловски-Дорфулија  
Милорад Миташев-Лозово  
Душан Ѓеорѓиевски-Лозово  
Љупчо Стојановски-Лозово  
Васил Ристовски-Лозово  
Ристенка Јовановска-Лозово

### Совети на месните/урбаните заедници во општината:

Славе Фимков - МЗ Коселери
Живко Стојчевски - МЗ Аџаматово
Кирче Петров - МЗ Сарамзалино
Стојмир Ѓеорѓиев - МЗ Ѓуземелци
Кадрија Јонуз - МЗ Милино
Велин Николов - МЗ Каратманово
Светланчо Атанасов - МЗ Дорфулија
Душан Ѓеорѓиев - МЗ Лозово

## Вкупно вработени во ЕЛС: 8

Структура (по образование): основно: 0/ средно: 2/ вишо: 2/ високо: 4/  
магистратура: 0/

Структура (по етничка припадност): Македонци: 8/ Албанци: 0/  
Турци: 0/ Роми: 0/ Срби: 0/ Власи: 0/ Бошњаци: 0/ Останати: 0/

Структура (родова застапеност): Мажи: 5/ Жени: 3/

Старосна структура: до 30 год.: 2/ од 30 до 45: 2/ од 45 до 60: 4/  
над 60: /

## ОРГАНИЗАЦИСКА ПОСТАВЕНОСТ НА ЕЛС (СЕКТОРИ И ОДДЕЛЕНИЈА)

### ОДДЕЛЕНИЈА

- Одделение за урбанизам, заштита на животната средина и инспекциски надзор  
Раководител: Бранко Стојановски  
тел: 032/458-458  
вработени: 3
- Одделение за човечки ресурси, правни работи, финансирање и буџет  
Раководител: Виолета Спасова  
тел: 032/458-458  
вработени: 3



## ЕЛС ИНДЕКС

Јавно комунално претпријатие: Активно  
Име на ЈКП: Јавно претпријатие за комунални дејности и уредување на градежното земјиште „Лозово“ - Лозово  
Адреса на ЈКП: „Илинденска“, 5  
тел.: 032/458-880  
факс: 032/458-880  
Вид на услуга: Производство и дистрибуција на вода, пречистување на отпадните води, собирање и транспорт на цврстиот отпад, одржување на јавната чистота, одржување на гробиштата  
Број на вработени: 6  
Број на корисници: 647  
Стапка на наплата на комунални услуги: 72 %  
Директор:  
Санде Јовановаски  
тел. 032/458-880

### Образование:

#### Основно образование:

ПОУ Сарамзалино  
ПОУ Милино  
ПОУ Каратманово  
ПОУ Дорфулија  
ООУ „М.М.Брицо“ - Лозово

### Здравствена заштита:

„Ројал-дент“ - Лозово  
„Вива-мед“ - Лозово

### Култура:

Културен дом „Кочо Рацин“ - Лозово

### Најважни културни настани / манифестации во општината:

Од 20 јуни до 2 август (Илинден) во Лозово се одржуваат Илинденски денови на спортот и културата каде се одржува традиционален турнир во мал фудбал, дефиле на културни уметнички друштва од земјава и странство, и други спортски активности како (влечење на јаже, скок во далечина, крос, спринт, трка со велосипеди)  
На 07.05. граѓаните од муслиманска вероисповед од цела Македонија во Лозово се собираат кај теќето „Јусуф деде“, каде се одржуваат Пелифански борби кои имаат и меѓународен карактер.

## ПРОЕКТИ НА ЕЛС

### Позначајни реализирани проекти во изминатите четири години:

Проект	Донатор	Буџет (МКД)
Водоснабдување во Дорфулија	МЦМС, МТВ, АРМ, Директна помош за децата (УНИЦЕФ)	922.500
Промена на фасадната столарија (прозорци и врати) во ООУ „М. М. Брицо“, Лозово	УСАИД	922.500
Изградба на игралиште за мал фудбал во Каратманово	ЗОРС „Алка“, Скопје	922.500
Асфалтирање на улици во Лозово	Општина Лозово	6.150.000
Фекална канализација во Дорфулија	Фонд за води	3.075.000
Регионална пречистителна станица со колектори до Лозово, Дорфулија и Каратманово	Европска агенција за реконструкција (ЕАР)	28.413.000

### Тековни проекти

Проект	Донатор	Буџет (МКД)
Промена на фасадната столарија (прозорци и врати) во ПОУ „М. М. Брицо“, Дорфулија	АЛКА	
Ние за заедницата	ФОКУС	92.250
Проект за локалната самоуправа – сметководство, буџети и локални даноци и такси	УСАИД	
„Дефинирани процедури – задоволни граѓани“	МЦМС	95.940
Санација на подот во ПОУ „М. М. Брицо“, Каратманово	Министерство за образование	430.500

### Планирани проекти во иднина

Проект
Изградба на канализација во Сарамзалино
Изградба на канализација во Милино
Изградба на канализација во с. Каратманово
Асфалтирање на локалниот пат Дорфулија - Каратманово
Асфалтирање на локалниот пат Милино - Ѓуземелци
Доизградба на канализација во с. Дорфулија

## ГРАЃАНСКИ СЕКТОР

### Соработка со граѓански организации:

Фондација „Фокус“ Велес  
ЗОРС „Алка“  
МЦМС





# Општина Маврово и Ростуше



**Адреса на седиштето:**  
1254 Маврово и Ростуше



**Контакт:**  
тел. 042/478-815  
факс 042/478-814



**е-пошта:**  
mavvorostuse@yahoo.com



**интернет страна:**

## ЛОКАЦИЈА: ПЕЛАГОНИСКИ РЕГИОН



Број на жители:	8.618
Број на урбани заедници:	0
Градови:	0
Број на месни заедници:	44
Површина:	682 KM <sup>2</sup>
Ден на општината:	4-ти Мај Одржана е првата конститутивна седница на Советот на општината Маврово и Ростуше, на кој се одржуваат различни спортски и културни манифестации.

### Структура на населението:

Македонци:	50.46 %
Албанци:	17.21 %
Турци:	31.10 %
Роми:	0.12 %
Власи:	0 %
Срби:	0.07 %
Бошњаци:	0.36 %
Останати:	0.68 %



## Опис на ЕЛС

Општина со 8.618 жители, која се простира на територија од околу 680 км<sup>2</sup>, сместена во западниот дел на Р.Македонија, претежно ридско-планинска која изобилува со прекрасна природа и знаменитости. Особено погодна за зимски и планински туризам.

## Главни компаративни предности на ЕЛС:

Природни убавини и можности за развој на туризам  
Историски знаменитости  
Поволности за развој на сточарство и здрава и биолошка храна

## Главни приоритети за локален економски развој:

Унапредување на условите за развој на туризмот  
Подобрување на патната инфраструктура  
Заштита на животната средина

## Главни стопански гранки во ЕЛС:

Земјоделство: рибарство, шумарство  
Производство: текстил, енергетика, градежништво  
Услуги: ресторани, туризам

**Број на трговски друштва во ЕЛС: 144**

## Главни еколошки проблеми во ЕЛС:

Диви депонии

### Буџет на општината:

МКД

Реализиран буџет во 2008 г.:	32.874.477
Проектиран буџет за 2009 г.:	47.066.094
Предвиден буџет за 2010 г.:	49.900.000
Предвиден буџет за 2011 г.:	51.200.000
Предвиден буџет за 2012 г.:	/

## СОВЕТНИЦИ:

Рамадани Реџеп-с. Скудриње  
Адем Сулејманоски-с. Ростуше  
Бектеши Раиф-с. Врбјане  
Мурати Пајазит-с. Скудриње  
Мурати Сафет-с. Ростуше  
Виолета Живковска-с. Врбен  
Ајдини Самир-с. Велебрдо  
Рамадани Рамиз-с. Требиште  
Ибраими Фикрет-с. Скудриње  
Биљана Билбилоска-с. Врбен  
Исмаили Неџат-с. Жировница

## СТРУКТУРА И ОРГАНИЗАЦИСКА ПОСТАВЕНОСТ НА ЕЛС

### Градоначалник:



Муџрем Мехмеџи  
партиска припадност: ВМРО - ДПМНЕ  
службен телефон: 042/478-815  
е-пошта: mavrovorostuse@yahoo.com

Муџрем Мехмеџи е роден во с. Скудриње на ден 24.07.1970 година. Има високо образование и е дипломиран Радиолошки технолог. Има работно искуство од 15 години и е вработен во ЈЗУ Здравствен дом

„Д-р Русе Бошковски“ во Ростуше, каде е и Претседател на Управниот одбор. Досега бил и член на Советот на Општина Маврово и Ростуше. Активно учествувал на повеќе конгреси, семинари, симпозиуми и работилници како од областа на неговата стручна определба така и од невладиниот сектор, бројни граѓански здруженија и асоцијации. Оженет, татко на три деца. Член на ВМРО-ДПМНЕ од 2006 година.

### Претседател на Советот:

Неџат Исмаили

партиска припадност: ВМРО - ДПМНЕ  
службен телефон: 042/478-814

### Совети на месните/урбаните заедници во општината:

Витуше	Кичница
Лазаропол	Маало Толјане
Белчица	Чајне
Нистрово	Галичник
Трница	Ново Село
Трнца	Церово
Сенце	Сретково
Врбјане	Ничпур
Жировница	Таниште
Кракорница	Рибница
Болетин	Волковија
Жужње	Дуф
Требиште	Орчуше
Велебрдо	Горна Волковија
Ростуше на река	Грекај
Јанче	Леуново
Ациевци	Никифорово
Присојница	Маврово
Скудриње	Маврови Анови
Тресонче	Врбен
Видуше	Богдево
	Нивиште



## Вкупно вработени во ЕЛС: 15

Структура (по образование): основно: 1/ средно: 4/ вишо: 2/ високо: 7/  
магистратура: 0/

Структура (по етничка припадност): Македонци: 8/ Албанци: 0/ Турци:  
4/ Роми: 0/ Срби: 0/ Власи: 0/ Бошњаци: 0/ Останати: 3/

Структура (родова застапеност): Мажи: 11/ Жени: 4/

Старосна структура: до 30 год.: 0/ од 30 до 45: 10/ од 45 до 60: 5/  
над 60: 0/

## ОРГАНИЗАЦИСКА ПОСТАВЕНОСТ НА ЕЛС (СЕКТОРИ И ОДДЕЛЕНИЈА)

### ОДДЕЛЕНИЈА

- Одделение за урбанизам  
Раководител: Чеде Силјаноски  
вработени: 5
- Одделение за финансии, буџет, ЛЕР и даноци  
Раководител: Кабир Асани  
тел: 042/478-814  
вработени: 1

### Образование:

#### Основно образование:

„Денче Дејаноски“ - Маврови Анови  
„Јосип Броз Тито“ - с. Жировница  
„Блаже Конески“ - с. Скудриње  
„Горѓи Пулески“ - с. Ростуша

#### Здравствена заштита:

Русе Бошковски - с. Ростуша

#### Најважни културни настани / манифестации во општината:

Реканско лето

## ЕЛС ИНДЕКС

Јавно комунално претпријатие: Активно  
Име на ЈКП: Маврово  
Адреса на ЈКП: Маврови и Ростуше  
тел.: 042/489-900  
Вид на услуга: Водоснабдување и одржување на сметот  
Број на вработени: 13  
Број на корисници: 1.900  
Стапка на наплата на комунални услуги: 80 %  
Директор:  
Васе Ѓорѓевски  
тел: 042/489-014

## ПРОЕКТИ НА ЕЛС

Позначајни реализирани проекти во изминатите четири години:

Проект	Донатор	Буџет (МКД)
Систем за водоснабдување во с. Волновија	Фонд за води	92.250.000
Локални патишта и сидови	ЕЛС и М. Ростуше	58.425.000
Резервоар во с. Требиште	Фонд за води	123.000.000
Реконструкција на уличната мрежа за вода во Присојница	Фонд за води	153.750.000
Игралиште во с. Скудриње	ЕЛС и М. Ростуше	153.750.000
Локален пат с. Орчуше	Биро за недоволно развиените подрачја	184.500.000
Локален пат с. Врбјане	Биро за недоволно развиените подрачја	156.825.000

### Тековни проекти

Проект	Донатор	Буџет (МКД)
Реконструкција на мрежата во с. Скудриње		/

### Планирани проекти во иднина

Проект
Реконструкција на патиштата Требиште-Велебрдо
Уредување на центарот во с. Ростуше
Уредување на улици и патишта
Водоснабдителен систем во с. Болетен

## ГРАЃАНСКИ СЕКТОР

Соработка со граѓански организации:

НВО „Бистра“
НВО „Орлов Камен“, информатички центар
ОЖ „Радика“
МЕЦ „Рекански бисер“





# Општина Македонска Каменица



**Адреса на седиштето:**  
„Каменичка“ бб  
2304 Македонска Каменица



**Контакт:**  
тел. 033/432-741  
факс 033/432-741

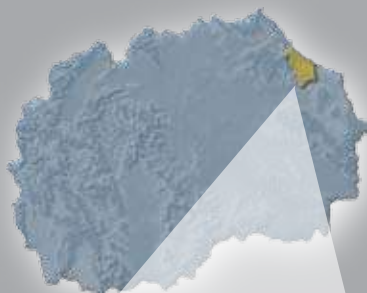


**е-пошта:**  
Opstina\_kamenica@yahoo.com



**интернет страна:**  
www.makedonskakamenica.gov.mk

## ЛОКАЦИЈА: ИСТОЧЕН РЕГИОН



Број на жители:	8.110
Број на урбани заедници:	2
Градови:	0
Број на месни заедници:	11
Површина:	189 КМ <sup>2</sup>
Ден на општината:	28-ми Август Ден на македонските рудари и на православниот празник „Успение на Пресвета Богородица“.

### Структура на населението:

Македонци:	99.32 %
Албанци:	0 %
Турци:	0 %
Роми:	0.17 %
Власи:	0 %
Срби:	0.30 %
Бошњаци:	0.10 %
Останати:	0.11 %



## Опис на ЕЛС

Општината Македонска Каменица се наоѓа во источниот дел на Р.Македонија. Ограничена е со општините: Кочани, Крива Паланка, Делчево, Веница и со државната граница со Р.Бугарија. Во составот на општината се 9 населени места од кои 1 градска-Македонска Каменица која е и општински центар и 8 селски населени места: Тодоривци, Луковица, Костин Дол, Косевица, Моштица, Саса, Дулица и Цера. Опфаќа површина од 189 km<sup>2</sup> и според пописот од 2001 година има 8.110 жители.

## Локален економски развој (ЛЕР)

Стратегија за ЛЕР, 2008-2012

## Профил на општината: 2008-2012

### Главни компаративни предности на ЕЛС:

Поволна место положба  
Природни ресурси  
Човечки ресурси

## Главни приоритети за локален економски развој:

Развој на инфраструктура  
Зголемување на капацитетот на општината  
Развој на граѓанскиот сектор

## Главни стопански гранки во ЕЛС:

Земјоделство: рударство  
Производство: текстил

Број на трговски друштва во ЕЛС: 177

## Локален еколошки акциски план (ЛЕАП):

2008-2012 г.

## Главни еколошки проблеми во ЕЛС:

Диви депонии, загадување на водата

### Буџет на општината:

	МКД
Реализиран буџет во 2008 г.:	62.419.354
Проектиран буџет за 2009 г.:	82.176.398
Предвиден буџет за 2010 г.:	93.630.788
Предвиден буџет за 2011 г.:	102.142.678
Предвиден буџет за 2012 г.:	/

### Совети на месните/урбаните заедници во општината:

- М. Каменица 2
Павле Стојановски - М. Каменица 1
Демјан Гоцев - с. Цера 2
Живко Стојменов - с. Цера 1
Мире Колев - с. Дулица
Венцо Јовановски - с. Саса 2
Симеон Вангеловски - с. Саса 1
Видо Вангеловски - с. Моштица 1
Митко Гоцевски - с. Моштица
Дејан Костадиновски - с. Косевица
Венцо Милчевски - с. Костин Дол
Боро Алексовски - с. Луковица
Ванчо Атанасовски - с. Тодоровци

## СТРУКТУРА И ОРГАНИЗАЦИСКА ПОСТАВЕНОСТ НА ЕЛС

### Градоначалник:



Дарко Митевски  
партиска припадност: ВМРО-ДПМНЕ  
службен телефон: 033/432-741  
е-пошта: opstina\_kamenica@yahoo.com

М-р Дарко Митевски роден на 07.06.1976 г. во Македонска Каменица.  
Образование: Основно училиште „Кирил и Методиј“ М. Каменица; средно училиште „М. М. Брицо“ М. Каменица;

Филозовски факултет – педагогија, Скопје; магистер за образовен менаџмент, ЈЗУ „Неофит Рилски“ - Благоевград, Бугарија; Професионално искуство: училиштен педагог во ОУ „Кирил и Методиј“ М. Каменица; државен советник за образовни политики во МОН; државен секретар во МОН; Знае англиски јазик.

### Претседател на Советот:

Драган Димитровски  
партиска припадност: ВМРО-ДПМНЕ  
службен телефон: 033/432-741

### СОВЕТНИЦИ:

Благица Ристова-М. Каменица  
Тони Велиновски-с. Косевица  
Ивана Караџозова-М. Каменица  
Игор Ангеловски-М. Каменица  
Венцо Милчевски-М. Каменица  
Мице Бошкоски-М. Каменица  
Дарко Петровски-М. Каменица  
Благој Стамболиски-М. Каменица  
Јовица Велиновски-с. Моштица  
Ленче Митревска-Донева-М. Каменица  
Драган Димитровски-М. Каменица

## Вкупно вработени во ЕЛС: 22

Структура (по образование): основно: 0/ средно: 11/ вишо: 0/ високо: 9/ магистратура: 1/  
Структура (по етничка припадност): Македонци: 22/ Албанци: 0/  
Турци: 0/ Роми: 0/ Срби: 0/ Власи: 0/ Бошњаци: 0/ Останати: 0/  
Структура (родова застапеност): Мажи: 16/ Жени: 6/  
Старосна структура: до 30 год.: 2/ од 30 до 45: 14/ од 45 до 60: 6/ над 60: 0/

## ОРГАНИЗАЦИСКА ПОСТАВЕНОСТ НА ЕЛС (СЕКТОРИ И ОДДЕЛЕНИЈА)

### СЕКТОРИ

- Сектор за правни, финансиски и општи работи
- Сектор за урбанизам, комунални дејности и локално-економски развој

### ОДДЕЛЕНИЈА

- Одделение за буџет, финансии и администрирање даноци  
вработени: 5
- Одделение за правни и општи работи  
вработени: 5
- Одделение за внатрешна ревизија
- Одделение за урбанизам, локален економски развој и ТППЕ  
вработени: 7

## ЕЛС ИНДЕКС

Јавно комунално претпријатие: Активно  
Име на ЈКП: Камена Река  
Адреса на ЈКП: „Маршал Тито“, б.б.  
Вид на услуга: Јавна чистота и зеленило  
Број на вработени: 32  
Број на корисници: 5.500  
Директор:  
Драги Стоименовски  
033/432-694

### Образование:

#### Основно образование:

ОУ „Кирил и Методиј“ - М. Каменица

#### Средно образование:

СОУ „Миле Јаневски-Џингар“ - М. Каменица

#### Здравствена заштита:

Здравствена амбуланта - М. Каменица

#### Култура:

КИЦ „Романса,, - М. Каменица

#### Најважни културни настани / манифестации во општината:

28 Август, ден на општината Македонска Каменица.

## ПРОЕКТИ НА ЕЛС

Позначајни реализирани проекти во изминатите четири години:

Проект	Донатор	Буџет (МКД)
Изградба на локален пат во с. Моштица	СИДА	615.000
Изградба на локален пат во с. Моштица	СИДА	1.845.000
Изградба на главниот водовод во с. Дулица	Буџет на ЕЛС	4.920.000

### Тековни проекти

Проект	Донатор	Буџет (МКД)
Реконструкција на улица во М. Каменица	Буџет на ЕЛС	1.845.000
Регулација на дел од р. Каменичка	Фонд за води на РМ	3.997.500

## ГРАЃАНСКИ СЕКТОР

Соработка со граѓански организации:

„Афродита“
ЕД „Здравец 2002“







# Општина Македонски Брод



**Адреса на седиштето:**  
7 Септември 4  
6530 Македонски Брод



**Контакт:**  
тел. 045/274-810  
факс 045/274-810




**е-пошта:**  
mak\_brod@yahoo.com



**интернет страна:**  
www.mbrod.gov.mk

## ЛОКАЦИЈА: ЈУГОЗАПАДЕН РЕГИОН



### Опис на ЕЛС

Општината Македонски Брод според конфигурацијата на земјиштето е ридскопланинска. Според степенот на развој спаѓа во редот на недоволноразвиените општини во Р.Македонија. Ретко е населена со 13 жители на 1 км<sup>2</sup>. Од еколошки аспект е најчиста општина со големи потенцијали за развој на туризмот и производството на здрава храна.

### Локален економски развој (ЛЕР)

Стратегија за ЛЕР, 2008-2013

### Профил на општината: 2008-2013

### Главни компаративни предности на ЕЛС:

Расположиви водени ресурси – реката Треска и хидроакумулацијата Козјак  
Расположиви ресурси на шуми и пасишта  
Неметални минерални суровини – доломити, кварцити и мермери

### Главни приоритети за локален економски развој:

Развој на туризмот  
Развој на дрвната индустрија и индустријата за преработка на неметални минерални суровини  
Развој на производството за здрава храна

### Главни стопански гранки во ЕЛС:

Земјоделство: рибарство, шумарство, рударство  
Производство: текстил  
Услуги: транспорт и дистрибуција

### Број на трговски друштва во ЕЛС: 153

Број на жители:	7.141
Број на урбани заедници:	3
Градови:	1
Број на месни заедници:	50
Површина:	881 км <sup>2</sup>
Ден на општината:	7-ми Септември Ден на ослободувањето на општината

### Структура на населението:

Македонци:	97.00 %
Албанци:	0 %
Турци:	2.53 %
Роми:	0.04 %
Власи:	0 %
Срби:	0.31 %
Бошњаци:	0.01 %
Останати:	0.10 %

## Локален еколошки акциски план (ЛЕАП):

2007 - 2012 г.

## Главни еколошки проблеми во ЕЛС:

Диви депонии

## Буџет на општината:

МКД

Реализиран буџет во 2008 г.: 163.054.603

Проектиран буџет за 2009 г.: 191.438.864

Предвиден буџет за 2010 г.: 180.136.613

Предвиден буџет за 2011 г.: 180.136.613

Предвиден буџет за 2012 г.: 180.136.613

## СОВЕТНИЦИ:

Драге Јосифоски-Самоков  
Сузана Крстеска-Македонски Брод  
Драган Јандрески-Македонски Брод  
Цветан Гурчиноски-Латово  
Златко Ристески-Македонски Брод  
Виолета Столеска-Македонски Брод  
Стојан Секулоски-Македонски Брод  
Раде Златески-Самоков  
Стојанче Петрески-Македонски Брод  
Златко Маркоски-Македонски Брод  
Анета Симеска -Димоска-Македонски Брод

## СТРУКТУРА И ОРГАНИЗАЦИСКА ПОСТАВЕНОСТ НА ЕЛС

### Градоначалник:



Милосим Војнески  
партиска припадност: НЕЗАВИСЕН  
службен телефон: 045/274-810  
е-пошта: mak\_brod@yahoo.com

Роден е на 28.11.1959 во с. Русјаци, Македонски Брод. Завршил основно училиште и гимназија во Македонски Брод. Дипломирал на Правниот факултет во Скопје. Бил сопственик и директор на приватно претпријатие што се занимавало со пекарство и угостителство. Во 1990 година е именуван за раководител на Бирото за вработување во Македонски Брод. Избран за градоначалник на локалните избори 2004-2009 година. Во 2009 година повторно е избран за градоначалник.

### Претседател на Советот:

Анета Симеска-Димоска  
партиска припадност: СДСМ  
службен телефон: 045/274-020

### Совети на месните/урбаните заедници во општината:

Расадник	Трпески Зоре - Д.Манастирец
Нова населба	Зркле
Кале	Апостолски Младен - Брезница
Костадиноски Илија - Здуње	Бошкоски Станчо - Волче
Стојкоски Александар - Косово	Грозданоски Санде - Брест
Вир	Трајкоски Ратко - Црешнево
Јандриоски Симе - Локвица	Павлески Југослав - Горни Манастирец
Попоски Милан - Крапа	Требовље
Цветаноски Благојче - Тополница	Тажево
Стојаноски Роберт - Драговдол	Рамне
Лазески Атанас - Латово	Г. Крушје
Д. Крушје	Лупште
Максимоски Киро - Сувидол	Милоески Димче - Близанско
Дреново	Заград
Симјаноски Крсте - Русјаци	Битово
Ангелоски Драшко - Растеш	Томиносело
Аврамоски Горе - Д. Ботуше	Самоков
Трпески Славко - Ореовец	Слатина
Милески Аце - Звечан	Сланско
Ристески Миливој - Инче	Модриште
Трпески Александрија - Ковач	Ижиште
Илиоски Љупчо - Ковче	Могилец
Миленкоски Борче	Могилец



## Вкупно вработени во ЕЛС: 31

Структура (по образование): не се доставени податоци  
Структура (по етничка припадност): Македонци: 31/ Албанци: 0/  
Турци: 0/ Роми: 0/ Срби: 0/ Власи: 0/ Бошњаци: 0/ Останати: 0/  
Структура (родова застапеност): Мажи: 13/ Жени: 18/  
Старосна структура: до 30 год.: 1/ од 30 до 45: 12/ од 45 до 60: 18/  
над 60: 0/

## ОРГАНИЗАЦИСКА ПОСТАВЕНОСТ НА ЕЛС (СЕКТОРИ И ОДДЕЛЕНИЈА)

### СЕКТОРИ

- Сектор за правни работи, финансирање и буџет  
Раководител: Пецо Стојкоски  
тел: 045/274-810  
вработени: 16
- Сектор за урбанизам, градежништво, комунални дејности и ЛЕР  
Раководител: Зоран Новески  
тел: 045/274-810  
вработени: 8

### ОДДЕЛЕНИЈА

- Одделение за урбанизам  
Раководител: Ратко Божиноски  
тел: 045/274-810  
вработени: 3
- Одделение за општи работи  
Раководител: Силвана Толеска  
тел: 045/274-810  
вработени: 5
- Одделение за администрирање даноци  
Раководител: Сузана Филипока  
тел: 045/274-810
- Одделение за финансирање и буџет  
Раководител: Павлинака Здравеска-Георгиева  
вработени: 2

## Подрачни единици на министерствата на РМ во ЕЛС:

Министерство за земјоделство, шумарство и водостопанство,  
Министерство за финансии, Министерство за здравство,  
Министерство за образование и наука

## ЕЛС ИНДЕКС

Јавно комунално претпријатие: Активно  
Име на ЈКП: Водовод и канализација  
Адреса на ЈКП: „Партизанска“  
тел.:045/274-755  
Вид на услуга: Снабдување со вода за пиење, одведување на отпадните води и собирање комунален отпад  
Број на вработени: 20  
Број на корисници: 938  
Стапка на наплата на комунални услуги: 70 %  
Директор:  
Филип Стојкоски  
тел. 045/274-755

### Образование:

#### Основно образование:

ОУ „Св. Климент Охридски“

#### Средно образование:

Центар за средно образование „Св. Наум Охридски“

#### Здравствена заштита:

Амбуланта Самоков  
Амбуланта Гласница  
ЈЗО Здравствен дом Македонски Брод

#### Култура:

Дом на културата Македонски Брод

#### Најважни културни настани / манифестации во општината:

Поречки средби  
Велигденски обичаи

#### Противпожарна заштита:

Територијална противпожарна единица Македонски Брод  
тел.: 193



## ПРОЕКТИ НА ЕЛС

Позначајни реализирани проекти во изминатите четири години:

Проект	Донатор	Буџет (МКД)
Асфалтирање улици	Буџет на општината	24.600.000
Изградба на локален пат за село Г. Крушје	ЕАР	23.985.000
Регулација на канал „Лоштица“	ЕАР	26.445.000
Изградба на колектор и пречистителна станица	Австриска влада	98.400.000

### Тековни проекти

Проект	Донатор	Буџет (МКД)
Изградба на пешачки мост	Буџет на општината	1.537.500
Изградба на водовод во Локвица	Фонд за води	1.230.000

### Планирани проекти во иднина

Проект
Изградба на локални патишта
Изградба на локални улици
Изградба на водовод во с. Сланско

## ГРАЃАНСКИ СЕКТОР

Соработка со граѓански организации:

Организација на жените с. Требино
Организација на жените Македонски Брод
Организација на Црвениот крст Македонски Брод
Еколошко друштво „Треска“ Македонски Брод





# Општина Могила



Адреса на седиштето:  
7216 Могила



Контакт:  
тел. 047/296-466  
факс 047/296-360



е-пошта:  
mogilaop@t-home



интернет страна:  
www.mogila.gov.mk

## ЛОКАЦИЈА: ПЕЛАГОНИСКИ РЕГИОН



Број на жители:	6.710
Број на урбани заедници:	0
Градови:	0
Број на месни заедници:	23
Површина:	251 КМ <sup>2</sup>
Ден на општината:	12-ти Септември Ден на основањето на Општина Могила, според Законот за територијална поделба на РМ од 1996 година.

### Структура на населението:

Македонци:	95.86 %
Албанци:	0.51 %
Турци:	3.41 %
Роми:	0.09 %
Власи:	0 %
Срби:	0.03 %
Бошњаци:	0 %
Останати:	0.10 %



## Опис на ЕЛС

Општина Могила лежи во Пелагониската Котлина, помеѓу стариот пат Битола-Прилеп, на десетина километри североисточно од Битола. Општина Могила е средноголема руралан општина, која зафаќа површина од 251,2 км<sup>2</sup>, и се наоѓа на надморска висина од 583 м. Вкупната територија на општината зафаќа 22.363 ха и ја сочинуваат 23 села. Вкупното население брои 6.710 жители, од кои најголемиот дел се Македонци, а останатите се: Албанци, Турци, Роми и Срби. Има 1.851 домаќинство и 2.385 станови.

На територијата на општина Могила има 3 основни училишта, 6 амбуланти, 4 аптеки. Општина Могила е земјоделска општина, каде најмногу се произведуваат житариците и полјоделските култури, но не помалку е застапено и сточарството. Бројот на фирмите изнесува 166, од кои повеќето се земјоделско сточарски, а останатите трговија на мало.

## Локален економски развој (ЛЕР)

Стратегија за ЛЕР, 2008-2013

## Профил на општината: 2008-2013

### Главни компаративни предности на ЕЛС:

Богато земјоделско подрачје

Близина до градските центри Прилеп и Битола

Близина до регионалните и магистралните патишта, со кои се поврзува со другиот дел од РМ

### Главни приоритети за локален економски развој:

Урбанистичко планирање

Обука и вработување, развој на комуналната инфраструктура

Производство и преработувачки капацитети

### Главни стопански гранки во ЕЛС:

Земјоделство: агробизнис

Услуги: транспорт и дистрибуција, ресторани, здравствена заштита

### Број на трговски друштва во ЕЛС: 45



## Локален еколошки акциски план (ЛЕАП): 2008-2013 г.

## Главни еколошки проблеми во ЕЛС: Диви депонии.

Буџет на општината:	MKD
Реализиран буџет во 2008 г.:	74.050.648
Проектиран буџет за 2009 г.:	55.396.949
Предвиден буџет за 2010 г.:	58.166.796
Предвиден буџет за 2011 г.:	59.828.705
Предвиден буџет за 2012 г.:	/

## СТРУКТУРА И ОРГАНИЗАЦИСКА ПОСТАВЕНОСТ НА ЕЛС

### Градоначалник:



Славко Велевски  
партиска припадност: ВМРО-ДПМНЕ  
службен телефон: 047/296-466  
е-пошта: gradonacalnik@mogila.gov.mk

Роден е на 22.06.1961 год. во Битола. Оженет, татко е на 2 деца. Со семејството живее во Могила. Основно образование завршува во Могила, средно во гимназија во Битола. Во 1986 дипломирал на Природно-математичкиот факултет – група биологија, во Скопје. Во 1989/1990 год. кратко престојува во Канада, а во периодот 1991/1992 год. работел како професор по биологија во ОУ „Браќа Миладиновци“ во Добрушево и Дедебалци. Функцијата градоначалник ја врши од почетокот на постоењето на општините, од 1996 година. Хоби му е спортот, особено кошарката. Член е на ЗЕЛС и активно работи во комисија на ЗЕЛС. Член е на ЗФРЛСЈП – Велес, член е на Советот и на Управниот одбор на МЦМС.

### Претседател на Советот:

Ицо Велјановски  
партиска припадност: ВМРО-ДПМНЕ  
службен телефон: 071/574-176

### СОВЕТНИЦИ:

Ицо Велјановски-с. Добрушево  
Пеце Кондовски-с. Добрушево  
Славе Талевски-с. Добрушево  
Драганчо Лазаревски-с. Вашарејца  
Љубе Шемовски-с. Могила  
Симе Шурбевски-с. Могила  
Драган Српчански-с. Могила  
Жанета Лулевска-с. Могила  
Весна Ночевска-с. Ивањевци  
Илија Буцаковски-с. Ивањевци  
Цане Аврамовски-с. Долно Српци

Совети на месните/урбаните заедници во општината:
Иљо Кикерковски - МЗ Мојно
Златко Трпковски - МЗ Лознани
Томе Мицевски - МЗ Новоселани
Борче Мирчевски - МЗ Радобор
Миле Талевски - МЗ Долна Чарлија
- МЗ Горна Чарлија
Бедри Алимовски - МЗ Будаково
Бојче Илиевски - МЗ Трап
Николче Илиевски - МЗ Добрушево
Спасе Божиновски - МЗ Вашарејца
Јоце Здравевски - МЗ Мусинци
Боне Бошевски - МЗ Подино
Љубе Божиновски - МЗ Дедебалци
Раде Бошевски - МЗ Пугурус
Благоја Груевски - МЗ Црничани
Мирче Нешески - МЗ Могила
Кире Ангелковски - МЗ Ивањевци
Оливер Ристевски - МЗ Долно Српци
Оливер Марковски - МЗ Беранци
Живко Димитровски - МЗ Трновци
Робе Тпшевски - МЗ Свето Тодори
Лазор Ристевски - МЗ Ношпал

## Вкупно вработени во ЕЛС: 10

Структура (по образование): основно: 3/ средно: 3/ вишо: 0/ високо: 4/  
магистратура: 0/  
Структура (по етничка припадност): Македонци: 10/ Албанци: 0/  
Турци: 0/ Роми: 0/ Срби: 0/ Власи: 0/ Бошњаци: 0/ Останати: 0/  
Структура (родова застапеност): Мажи: 5/ Жени: 5/  
Старосна структура: до 30 год.: 1/ од 30 до 45: 3/ од 45 до 60: 5/  
над 60: 1/

## ОРГАНИЗАЦИСКА ПОСТАВЕНОСТ НА ЕЛС (СЕКТОРИ И ОДДЕЛЕНИЈА)

### ОДДЕЛЕНИЈА

- Одделение за финансиски работи, администрирање даноци, општи и јавни дејности  
вработени: 7
- Одделение за урбанизам, комунални дејности, заштита на животната средина и ЛЕР  
Раководител: Томче Поповски  
тел: 047/296-466  
вработени: 2
- Одделение за човечки ресурси и правни работи  
Раководител: Николина Глигуровска  
тел: 047/296-466

## ЕЛС ИНДЕКС

### Образование:

Основно образование:  
ОУ „Браќа Миладиновци“ - с. Добрушево  
ОУ „Кочо Рацин“ - с. Ивањевици  
ОУ „Гоце Делчев“ - с. Могила

### Здравствена заштита:


д-р Пецо Талевски, ПЗУ ординација по општа медицина - Дедебалци  
д-р Гацовска, ординација по општа медицина - Добрушево  
„Лепа дент“, ПЗО стоматолошка ординација - Добрушево  
МСРД ПЗУ, ординација по општа медицина - Трновци, Ивањевици  
д-р Димитар Наумовски, ПЗУ по општа стоматологија - Ивањевици  
„Т-дент“, ПЗУ по општа стоматологија - Могила  
д-р Зорица, ординација по општа медицина - Могила, Долно Српци



## ГРАЃАНСКИ СЕКТОР

### Соработка со граѓански организации:

Здружение на жените „Могилка“ Могила





# Општина Неготино



**Адреса на седиштето:**  
Ацо Аци Илов 2  
1440 Неготино



**Контакт:**  
тел. 043/361-045  
факс 043/361-933



**е-пошта:**  
o\_negotino@yahoo.com



**интернет страна:**  
www.negotino.gov.mk

**ЛОКАЦИЈА:**  
ВАРДАРСКИ РЕГИОН



## Опис на ЕЛС

Неготино е словенизирано име на античката населба Антиgonea, која што во 3 век п.н.е. ја формирал македоскиот владетел Антигон Гонат. Антиgonea била попатна станица на Виа Игнација.

Градот Неготино е формиран уште во средниот век, како мала занаетчиска населба. Својот подем Неготино го бележи во втората половина на 20 век, кога прераснува во модерна населба со развиена инфраструктура.

Општина Неготино се наоѓа во централниот дел на Република Македонија, во регионот на средното Повардарие и зазема значителен дел од Тиквешката котлина на двете страни на реката Вардар. Низ територијата на општината поминува автопатот Е-75 (Солун-Скопје), регионалниот пат Р-109 (Прилеп-Кавадарци-Неготино-Радовиш) и железничката пруга Скопје – Солун. Општина Неготино има просечна надморска височина од 150 м, со умерено-континентална клима со благи и врнежливи зими и жешки и суви лета.

Просечното количество на врнежи на територијата на Општина Неготино изнесува 450 мм/м<sup>2</sup>. Во општина Неготино според последниот попис на населението живеат 19.045 жители. Од нив, околу 13.500 жители живеат во градот Неготино кој е административно седиште на општината, а 5.500 жители живеат во 12 селски населби.

Во општината има вкупно 7.240 домаќинства и 9.120 стамбени единици.

Број на жители:	19.045
Број на урбани заедници:	9
Градови:	1
Број на месни заедници:	10
Површина:	143 КМ <sup>2</sup>
Ден на општината:	8-ми Ноември Ден на ослободувањето на градот

## Локален економски развој (ЛЕР)

Стратегија за ЛЕР, 2007-2012

## Профил на општината: 2005-2010

## Главни компаративни предности на ЕЛС:

Одлична местоположба  
Одлични комуникациски врски  
Постојни капацитети со квалитетни и етаблирани производи

## Главни приоритети за локален економски развој:

Решавање на проблемите во инфраструктурата  
Социо-економски развој на општината  
Образование и култура

## Главни стопански гранки во ЕЛС:

Земјоделство: агробизнис, шумарство  
Производство: текстил, градежништво  
Услуги: транспорт и дистрибуција, ресторани, медиуми, туризам, осигурување, банки, здравствена заштита

## Структура на населението:

Македонци:	92.48 %
Албанци:	0.16 %
Турци:	1.26 %
Роми:	2.36 %
Власи:	0.07 %
Срби:	3.26 %
Бошњаци:	0.01 %
Останати:	0.40 %



## Стратешки/Плански документи на општината:

Наслов	Период
Образовни политики на општината Неготино	2008-2001
Стратегија за културен развој на општината Неготино	2009-2013
Акциски план на општината Неготино	2007-2013
Акциски план за социјална заштита на општината Неготино	2006-2011

## Локален еколошки акциски план (ЛЕАП):

Подготвен за периодот , 2003-2010 г.

## Главни еколошки проблеми во ЕЛС:

Диви депонии

## Буџет на општината:

	МКД
Реализиран буџет во 2008 г.:	207.015.121
Проектиран буџет за 2009 г.:	252.245.401
Предвиден буџет за 2010 г.:	277.469.941
Предвиден буџет за 2011 г.:	302.694.481
Предвиден буџет за 2012 г.:	/

## СОВЕТНИЦИ:

Ангел Марков- Неготино  
Блажо Јанакиов- Неготино  
Ванчо Петров- Неготино  
Горан Нечев- Неготино  
Горан Стојанов- н.Тимјаник, Неготино  
Диме Цветков- Неготино  
Доне Ѓорѓиев- Неготино  
Јованка Камчева- Неготино  
Маја Митрова Стевановиќ- Неготино  
Сашко Пендев- Неготино  
Сашо Николов- Неготино  
Силвана Филипова- Неготино  
Стојче Петров- Неготино  
Убавка Крстева- Неготино

## Совети на месните/урбаните заедници во општината:

МЗ Црвени Брегови
МЗ Војшанци
МЗ Вешје
МЗ Дуброво
МЗ Курија
МЗ Долни Дисан
МЗ Тимјаник
МЗ Пепелиште
МЗ Тремник
МЗ Криволак

## СТРУКТУРА И ОРГАНИЗАЦИСКА ПОСТАВЕНОСТ НА ЕЛС

### Градоначалник:



Пане Трајков  
партиска припадност: ВМРО-ДПМНЕ  
службен телефон: 043/361-001  
е-пошта:  
gradonacalnik@negotino.gov.mk

Пане Трајков е роден на 06.11.1966 год. во Кавадарци. По професија е дипломиран професор по историја. Пред да стане градоначалник на општина Неготино работел како директор на ЛУ Музеј на град Неготино, како и бил раководител на Регионалниот центар за управување со кризи.

### Претседател на Советот:

Ванчо Апостолов  
партиска припадност: ВМРО-ДПМНЕ  
службен телефон: 070/324-323



## Вкупно вработени во ЕЛС: 25

Структура (по образование): основно: 0/ средно: 10/ вишо: 1/  
високо: 13/ магистратура: 1/

Структура (по етничка припадност): Македонци: 23/ Албанци: 0/  
Турци: 0/ Роми: 0/ Срби: 1/ Власи: 0/ Бошњаци: 0/ Останати: 1/

Структура (родова застапеност): Мажи: 17/ Жени: 7/

Старосна структура: до 30 год.: 3/ од 30 до 45: 10/ од 45 до 60: 10/  
над 60: 2/

## ОРГАНИЗАЦИСКА ПОСТАВЕНОСТ НА ЕЛС (СЕКТОРИ И ОДДЕЛЕНИЈА)

### ОДДЕЛЕНИЈА

- Одделение за даноци и такси  
вработени: 2
- Одделение за инспекциски надзор  
Раководител: Катица  
Божијанова  
тел: 043/361-045  
вработени: 2
- Одделение за правни и општи работи  
Раководител: Александар  
Јованов  
тел: 043/361-045  
вработени: 6
- Одделение за урбанизам,  
комунални дејности и  
заштита на животната  
средина  
Раководител: Снежана  
Цветкова  
тел: 043/361-045  
вработени: 4
- Одделение за финансии  
и буџет  
Раководител: Неда  
Шишкова  
тел: 043/361-045  
вработени: 2
- Одделение за развој и  
јавни дејности  
Раководител: м-р Лолита  
Ристова  
тел: 043/361-045  
вработени: 4



## Подрачни единици на министерствата на РМ во ЕЛС:

**Министерство за внатрешни работи, Министерство за одбрана, Министерство за локална самоуправа, Министерство за економија, Министерство за труд и социјална политика, Министерство за земјоделство, шумарство и водостопанство, Министерство за финансии, Министерство за здравство, Министерство за образование и наука**

## ЕЛС ИНДЕКС

Јавно комунално претпријатие: Активно

Име на ЈКП: ЈКП Комуналец

Адреса на ЈКП: „Маршал Тито“, 49

тел.:043/361-711

факс: 043/361-711

e-mail: jpknegotino@t-home.mk

Вид на услуга: Водовод и канализација, комунална хигиена и јавни прометни површини

Број на корисници: 15.529

Стапка на наплата на комунални услуги: 60 %

Директор:

Владимир Јованов

тел. 043/361-711

### Образование:

#### Основно образование:

ПОУ „Гоце Делчев“ - Курија  
ПОУ „Гоце Делчев“ - Тремник  
ПОУ „Гоце Делчев“ - Долни Дисан  
ПОУ „Гоце Делчев“ - Тимјаник  
ОУ „Гоце Делчев“ - Неготино  
ПОУ „Страшо Пинџур“ - Црвени Брегови  
ПОУ „Страшо Пинџур“ - Војшанци  
ПОУ „Страшо Пинџур“ - Криволак  
ПОУ „Страшо Пинџур“ - Пепелиште  
ОУ „Страшо Пинџур“ - Неготино

#### Средно образование:

СОУ „Кирил и Методиј“ - Неготино,

#### Здравствена заштита:

ЈЗУ Здравствен дом Неготино - Неготино

#### Култура:

ЛУ Библиотека „Страшо Пинџур“ - Неготино  
НУ Центар за култура „Ацо Горчев“ -, Неготино  
Музеј на град Неготино - Неготино

#### Најважни културни настани / манифестации во општината:

Недела на виното (Св. Трифун) 14 февруари;  
Неготинска вечер и традиционалниот Неготински панаѓур (Мала Богородица) 21 септември

#### Противпожарна заштита:

Противпожарна служба Неготино  
тел.: 043/371-095  
факс: 043/361-933

## ПРОЕКТИ НА ЕЛС

Позначајни реализирани проекти во изминатите четири години:

Проект	Донатор	Буџет (МКД)
Субвенции по плати (јануари 2007 - јуни 2007)	Општина Неготино, УНДП, приватен сектор - маркет „Дијана“	678.037,5
Реконструкција на санитарии во ОУ „Гоце Делчев“ - Неготино (август 2005 - септември 2005)	Општина Неготино, ПРО Светска банка	445.875
Реконструкција на покрив во подрачното училиште во с. Вошјанци - Неготино и изградба на спортски терени (август 2005 - ноември 2005)	Општина Неготино, АЛКА/СИДА	768.750
Реконструкција на ПУ во с. Тимјаник (март 2006 - ноември 2006)	Општина Неготино, Швајцарска амбасада и МОН	730.005
Реконструкција на ПУ во с. Курија (август 2007 - ноември 2007)	Општина Неготино	570.720
Реконструкција на градското шеталиште	Буџет на општината и приватни донатори	
Реконструкција на магистралниот пат М 5	ЕАР	49.200.000
Замена на столаријата во ОУ „Гоце Делчев“ - Неготино (март 2007 - јуни 2007)	Општина Неготино, СЕП и Норвешкото Кралство	2.802.924
Осовременување на постојната здравствена мрежа (јуни 2005 - јуни 2005)	Општина Неготино, ЦАРЕ	
Проект ПЕГ партнерство за креирање на невработувањето (септември 2005 - февруари 2006), партнерство со приватниот сектор и со општината Неготино	Општина Неготино, ПЕГ	1.725.075
Проект ЕМИ-УНДП, Посредување при вработувањето на високообразовни млади до 30 год. (ноември 2005 - март 2002), партнерство со приватниот и со јавниот сектор и со општината Неготино	Општина Неготино, ЕМИ-УНДП	1.002.942
Проект за урбана опрема и информативни инфо-паноа МДВ-УСАИД	МДВ-УСАИД, Општина Неготино	2.334.663
Подобрување на водоснабдувањето на Неготино и населените места (2004 - март 2005)	КАРДС-ЕАР	30.750.000
Проект ЕМИ-УНДП фаза 2- проектни активности за надомест за 30 волонтери за администрирање на проектот (јануари 2007 - мај 2007), партнерство со приватниот и со јавниот сектор и со општината Неготино	Општина Неготино, ЕМИ-УНДП	660.510
Отворање народна кујна - социјална заштита	Општина Неготино, МТСП	2.175.255
Јавни работи - расчистување и оплеменување делови од градот (април 2007 - јуни 2007)	Општина Неготино, државен буџет	800.976
Јавни работи за изведбени активности на пат за с. Вошјанци (април 2007 - октомври 2007)	Општина Неготино	255.225
Унапредување на образованието во ОУ „Гоце Делчев“ за санација на санитарни јазли и 6 врати на истите и 4 компјутери во ОУ „Страшо Пинџур“ (август 2007 - декември 2007)	Општина Неготино	295.200
Стратегија за локален развој, подготовка за стратегија за локален развој (октомври 2007 - март 2007)	Општина Неготино, УНДП	
Отворање дневни центри во с. Црвени Брегови и во с. Криволак	Општина Неготино, ФИООМ	809.340
Доградба на музеј на вино на постојниот музеј на град Неготино	Општина Неготино, Италијанска амбасада	3.690.000
Галерија на вино во манастирскиот комплекс „Свети Ѓорѓија“	Општина Неготино, ФИООМ	959.400
ПЕП проект на УСАИД за реконструкција на подови, замена на врати, во 18 училници и портали во ходниците во ОУ „Гоце Делчев“	Општина Неготино, УСАИД	1.795.800
Проект за одгледување печурки како можност за самовработување - социјална заштита	Општина Неготино, ВИМ-ФВ	307.500
Проект „Етика на локално ниво - транспарентни општини“	Совет на Европа и ЗЕЛС	
Социјални услуги ПРО Светска банка (јануари 2006 - јуни 2006)	Општина Неготино, ПРО Светска банка	1.229.938,5

## Тековни проекти

Проект	Донатор	Буџет (МКД)
Изградба на повеќенаменско игралиште	Општина Неготино, Агенција за млади и спорт на Р. Македонија	
Изградба на спортски сали во ОУ „Страшо Пинџур“ и СОУ „Св. Кирил и Методиј“, Неготино	Општина Неготино, Министерство за образование и наука	36.900.000
СУДЕП - проект за поддршка на процесот на децентрализација, граѓански услужен центар	ЕАР/ ЕК	
Регионот Неготино и перспективите на алтернативниот туризам (октомври 2007 - јуни 2009)	ЕК - Европска Унија, општина Неготино	15.374.446

## Планирани проекти во иднина

Проект
Изградба на градска капела
Реконструкција и адаптација на Центарот за култура (планиран од 2005-/)
Сала „Партизан“ - бизнис иновативен центар
Саат Кула - алтернативни историски вредности, мост за регионална културна размена
Проект „Форум во заедницата“
Изградба на тениски игралишта во населбата Саат Кула
Изградба на училиште во с. Црвени Брегови
Изградба на градски базен
Јавни работи - уредување, расчистување, озеленување и др. (јули 2009 - декември 2009)
Реконструкција на водоводната мрежа

## ГРАЃАНСКИ СЕКТОР

### Соработка со граѓански организации:

НВО градски центар за превентива и ресоцијализација Неготино
Центар за локален развој „Антиgonea“ Неготино
НВО „Ековита“ Неготино
Фонд „Тиквешки вински пат“





# Општина Новаци



Адреса на седиштето:  
7211 Новаци



Контакт:  
тел. 047/203-060  
факс 047/203-060



е-пошта:  
novacio@mt.net.mk



интернет страна:  
www.opstinanovaci.gov.mk

## ЛОКАЦИЈА: ПЕЛАГОНИСКИ РЕГИОН



Број на жители:	3.549
Број на урбани заедници:	0
Градови:	0
Број на месни заедници:	27
Површина:	753 КМ <sup>2</sup>
Ден на општината:	30-ти Март На овој ден загина народниот херој Славко Лумбарковски. Името на овој херој го носи ОУ „Славко Лумбарковски“, во с.Новаци. Овој ден го одбележуваат и општината и училиштето со заедничка програма.

### Структура на населението:

Македонци:	98.34 %
Албанци:	0.59 %
Турци:	0.76 %
Роми:	0 %
Власи:	0.03 %
Срби:	0.20 %
Бошњаци:	0 %
Останати:	0.08 %



## Опис на ЕЛС

Општина Новаци се наоѓа на Јужниот дел од РМ, го зафаќа југоисточниот дел на Пелагоониската рамнина, централниот дел на течението на Црна Река, Битолскиот дел на Мариово и пограничниот дел со Република Грција на потегот на Ниџе планина. Општина Новаци на север граничи со општина Прилеп и општина Могила на запад со општина Битола и на јужниот и источниот дел со Република Грција.

Општина Новаци условно може да се подели на рамничарски и ридско-планински и пограничен дел.

Рамничарско-Пелагонискиот дел е релативно стопански развиен регион. Општината располага со извонреден потенцијал на природни богатства како предуслов за развој на стопанството. Имено во централниот дел на Општината се наоѓа најголемиот басен за јаглен - Суводол, потоа трите центри на РЕК „Битола“ во моментот постојат 8 наоѓалишта за експлатација на минерална вода и гасови, две наоѓалишта за експлатација на песок чакал, кварц и други неметали. На територијата на општина Новаци дел од стопанските активности ги извршува најголемиот земјоделски комбинат во Републиката - ЗК Пелагонија и вкупната аграрна површина во Општината е околу 70.000 ха од кои на обработлива отпаѓа 23.000 ха; пасишта 30.000 ха и шуми 17.000 ха кое нешто е инвонреден предуслов за развој на земјоделито, сточарството и производството на здрава храна.

## Локален економски развој (ЛЕР)

Стратегија за ЛЕР, 2008-2013

## Главни компаративни предности на ЕЛС:

Погодни услови за производство на здрава храна – Мариово (јагне, сирење, мед, црвена пипрка, лековити билки)

Хидроенергетски потенцијали

Добри услови за производство на лековити растенија

## Главни приоритети за локален економски развој:

Користење и промоција на културното и природното наследство

Унапредување и развој на земјоделството

Намалување на невработеноста и поддршка на локалните бизниси

## Главни стопански гранки во ЕЛС:

Земјоделство: агробизнис, шумарство, рударство

Производство: енергетика

Услуги: здравствена заштита

Број на трговски друштва во ЕЛС: 107

## Локален еколошки акциски план (ЛЕАП):

2009-2016 г.

## Главни еколошки проблеми во ЕЛС:

Диви депонии, загадување на водата, загадување на воздухот

### Буџет на општината:

	МКД
Реализиран буџет во 2008 г.:	60.565.348
Проектиран буџет за 2009 г.:	133.507.559
Предвиден буџет за 2010 г.:	140.182.937
Предвиден буџет за 2011 г.:	144.188.164
Предвиден буџет за 2012 г.:	/

## СТРУКТУРА И ОРГАНИЗАЦИСКА ПОСТАВЕНОСТ НА ЕЛС

### Градоначалник:



Лазар Котевски  
партиска припадност: ВМРО-ДПМНЕ  
службен телефон: 047/282-900  
е-пошта: novacio@t-home.mk

Градоначалничкиот мандат на Лазар Котевски започна на 01.04.2005 година и следуваше и вториот мандат. Приоритет беше да се почне најнапред со подобрување на инфраструктурата, која е „слаба точка“ на територијата на целата

општина. Во тој дел е изграден водовод во с. Гермијан и во с. Гнеотино, мост кај с. Будимирци, оспособување на патот во должина од 3 км. с. Мегленци - с. Арматуш, изградена брана за земјоделските површини. Ископани и исчистени беа каналите во должина од 15 км. Асфалтирани се улици во околните села. Со компанијата ЗЕГИН, изготвен е проект – направена е бушотина за CO 2, за производството на екстракт од лековитите билки. Од оваа инвестиција се очекува вработување на околу 150 млади луѓе. Во тек се и контактите со австриска фирма за фабрика за преработување на органскиот отпад, за поквалитетна животна средина. Стратегијата за развој на селскиот туризам за Мариово на сите заинтересирани им ги нуди бесплатно сите постоечки објекти, да ги реновираат, обноват и да ги пренаменат за развој на селскиот туризам, кој во моментов високо котира во западноевропските држави. Постојат атрактивните предели за лов и риболов. Голема шанса е и отворањето на индустриска зона која ќе заземе 20 хектари површина во близина на селото Новаци.

### Претседател на Советот:

Пецо Мицевски  
партиска припадност: ВМРО-ДПМНЕ  
службен телефон: 047/203-060

### СОВЕТНИЦИ:

Иван Стојовски-с. Далбеговци  
Кирче Здравковски-с. Новаци  
Стевче Велјановски-с. Добромири  
Мирјана Кузмановска-с. Добромири  
Владе Мицевски-с. Новаци  
Тони Стојчевски-с. Гнеотино  
Доста Секуловска-с. Новаци  
Пецо Талевски-с. Добромири  
Пецо Мицевски-с. Брод

### Совети на месните/урбаните заедници во општината:

Минад Халимовски - Арматуш
Зоран Наумовски - Добромири
Злате Стрезовски - Г.Аптарци
- Д. Аптарци
Пеце Богоев - Далбеговци
Мендо Раденковиќ - Рибарци
- Гнеотино
Љупчо Колески - Тепавци
- Скочивир
Тони Јовановски - Брод
- Живојно
- Бач
Димче Ангелевски - Новаци
- Мегленци
Љупчо Тучковски - Добровени
- Д. Орехово
Грујо Грујовски - Марково
Лазо Којдовски - Орле
Љупчо Митковски - Рапеш
Ристе Пројчевски - Зовиќ
Јосе Стојановски - Будимирци
Најдо Митревски - Старавина
Дано Поповски - Градешница
Најдо Калешковски - Груниште
Нацко Георгиевски - Ивени
Никола Николовски - Брник
Славе Василевски - Гермијан

## Вкупно вработени во ЕЛС: 14

Структура (по образование): основно: 2/ средно: 4/ вишо: 2/ високо: 6/  
магистратура: 0/

Структура (по етничка припадност): Македонци: 14/ Албанци: 0/  
Турци: 0/ Роми: 0/ Срби: 0/ Власи: 0/ Бошњаци: 0/ Останати: 0/

Структура (родова застапеност): Мажи: 9/ Жени: 5/  
Старосна структура: до 30 год.: 1/ од 30 до 45: 4/ од 45 до 60: 9  
над 60: 0

## ОРГАНИЗАЦИСКА ПОСТАВЕНОСТ НА ЕЛС

### (СЕКТОРИ И ОДДЕЛЕНИЈА)

#### ОДДЕЛЕНИЈА

- Одделение за комунални дејности, сообраќај, урбанизам и заштита на животната средина и ЛЕР  
Раководител: Летка Јовановска  
тел: 047/203-060  
вработени: 1
- Одделение за инспекциски надзор - инспекторат  
Раководител: Гоце Трајновски  
тел: 047/203-060  
вработени: 2
- Одделение за правни и општи работи, финансии и јавни дејности  
Раководител: Стевче Ангелевски  
вработени: 11

## ЕЛС ИНДЕКС

Јавно комунално претпријатие:  
Неактивно  
Име на ЈКП: Комунална хигиена  
Адреса на ЈКП: с. Новаци  
тел.:047/203-060  
Вид на услуга: Собирање смет со  
ангажирано приватно лице  
Директор:  
Борче Јовановски  
тел. 047/203-060

### Образование:

#### Основно образование:

ОУ „Славо Лумбарковски“ - с.  
Новаци

#### Здравствена заштита:

ПЗУ „д-р Даскал“ - с. Новаци

#### Култура:

Споменик на Ѓорѓи Сугаре во  
близина на с. Паралово, кај  
манастирот  
Спомен костурница Др. Рајс на  
Кајмакчалан  
Спомен плоча на паднатите борци  
на чешмата во с.Бач  
Куќата на Калеш Анѓа  
Тврдина Пешта- археолошки  
локалитет- Прва буна на балканот  
против Турците



## ПРОЕКТИ НА ЕЛС

### Позначајни реализирани проекти во изминатите четири години:

Проект	Донатор	Буџет (МКД)
Изградба на водовод во с. Брод	Општина Новаци	2.681.049
Изградба автобуска постојка - Новаци	Општина Новаци	402.109
Чистење на дел од старото корито – Црна Река	Општина Новаци	3.120.439
Изградба на водовод во селото Гнеотино	Фонд за води и Општина Новаци	5.925.746
Изградба на амбуланта во с. Новаци	Општина Новаци	3.533.546
Изградба на цевковод за водоснабдување на селото Гермијан	Фонда за води и Општина Новаци	10.242.236
Реконструкција и изградба на спортски објекти на подрачјето на општината Новаци	Агенција за млади и спорт и Општина Новаци	900.000
Уредување на коритото на 10 канал	Фонд за води и Општина Новаци	6.417.524

### Тековни проекти

Проект	Донатор	Буџет (МКД)
Реализација на програмата за изградба, реконструкција и одржување на локалните патишта и улици во 2009	Агенција за државни патишта и општината Новаци	3.970.000
Изградба на доведен цевковод за водоснабдување на населбата Бач	Влада на РМ и општината Новаци	6.296.642
Изградба на дел - одведување на атмосферските води во с. Новаци	Општина Новаци	2.550.000
Уредување канал покрај патот во с. Новаци	Општина Новаци	3.540.000
Изградба на мала акумулација - водовод за с. Рапеш	Општина Новаци	3.313.676
Дел од канализација во с. Новаци	Влада на РМ и општината Новаци	10.000.000
Изградба на систем за водоснабдување на н.м Г. Агларци, Д. Агларци и Далбеговци	Министерство за транспорт и врски и општината Новаци	13.341.955

### Планирани проекти во иднина

Изградба на локален пат од с. Мегленци до с. Арматуш
Довод на вода до селските чешми во с. Добровени
Изградба на ТС 10/ 0,4 кв Брник; Изградба на 10 кв далновод; Изградба на нисконапонска ел. мрежа во с. Брник
Изградба на локален пат од с. Старавина до с. Будимирци
Реализација на програмата за изградба, реконструкција и одржување локални патишта и улици во 2010
Изградба на фекална канализација во с. Бач
Изградба на пречистителна станица во с. Новаци
Попшумување во атарот на с. Брод
Изградба на локален пат во с. Брод и руднички коп во с. Гнеотино
Реконструкција на локалниот пат во с. Брод
Изградба на локален пат до селото Зовиќ
Изградба на пат с. Брод - Гнеотино
Изградба на локален пат од с. Рибарци до с. Гнеотино
Изградба на локален пат до с. Мегленци

## ГРАЃАНСКИ СЕКТОР

### Соработка со граѓански организации:

Здружение за поттикнување одржлив развој на туризмот во битолскиот дел на Мариово „Мартинка“ с. Старавина

Здружение за заштита на природното и културното наследство на Мариово НЕТОП

Еколошко здружение „Пелагонија“ Новаци

Невладина организација „Дева-М“ Новаци - рурална жена, жена фармер и образование

Здружение на граѓаните „СЕМАК“ Новаци - економски развој и евроинтеграции



# Општина Ново Село



**Адреса на седиштето:**  
Мануш Турновски б.б  
2434 Ново Село



**Контакт:**  
тел. 034/ 355 202  
факс 034/355 702



**е-пошта:**  
administracija@novoselo.gov.mk



**интернет страна:**  
www.novoselo.gov.mk

## ЛОКАЦИЈА: ЈУГОИСТОЧЕН РЕГИОН



Број на жители:	11.966
Број на урбани заедници:	0
Градови:	0
Број на месни заедници:	14
Површина:	238 КМ <sup>2</sup>
Ден на општината:	12-ти Декември Овој датум е земен да биде како ден на општината, бидејќи на 12 декември 1996 година е одржана првата конститутивна седница на Советот на општината Ново Село.

### Структура на населението:

Македонци:	99.50 %
Албанци:	0 %
Турци:	0 %
Роми:	0.03 %
Власи:	0 %
Срби:	0.21 %
Бошњаци:	0.02 %
Останати:	0.24 %



## Опис на ЕЛС

Општина Ново Село се наоѓа на крајниот југоисточен дел на Република Македонија. Распространета на површина од 238 km<sup>2</sup>, на север територијата се издига до сртот на Планината Огражден, во средишниот дел е широката рамнина на реката Струмица а во јужниот дел таа се издига до сртот на планината Беласица, граничејќи се со Општините Струмица, Берово и Босилово од македонска страна и општините Петрич и Муриес од бугарска и грчка страна. Општината е единствена и се разликува од другите по неколку работи:

- \* единствена општина во РМ која граничи со две држави од ЕУ;
- \* највисок водопад во Република Македонија (Смоларски водопад 39,5м.);
- \* граничен премин кон Република Бугарија.

Општината опфаќа 16 населени места: Ново Село, Сушица, Мокрино, Мокриево, Борисово, Колешино, Зубово, Самоилово, Смоларе, Дражево, Старо Коњарево, Ново Коњарево, Бајково, Бадилиен, Стиник и Барбарево.

Климата е изменета средоземно-морска која се карактеризира со долги топли лета и кратка зима со снежни врнежи.

## Локален економски развој (ЛЕР)

Стратегија за ЛЕР, 2006-2011

## Профил на општината: 2006-2011

### Главни компаративни предности на ЕЛС:

Единствена општина во РМ која граничи со две држави од ЕУ  
Највисок водопад во Република Македонија (Смоларски водопад 39,5м)  
Присуство на граничен премин

### Главни приоритети за локален економски развој:

Развој на земјоделството  
Развој на алтернативниот туризам  
Подобрување на бизнис-климата и развој на малите и средните претпријатија

### Главни стопански гранки во ЕЛС:

Земјоделство: агробизнис, шумарство  
Производство: текстил, градежништво  
Услуги: ресторани, туризам

Број на трговски друштва во ЕЛС: 245



### Локален еколошки акциски план (ЛЕАП):

Подготвен за периодот , 2008-2013 г.

### Главни еколошки проблеми во ЕЛС:

Диви депонии, загадување на водата

### Буџет на општината:

### МКД

Реализиран буџет во 2008 г.:	82.127.079
Проектиран буџет за 2009 г.:	166.341.400
Предвиден буџет за 2010 г.:	173.327.070
Предвиден буџет за 2011 г.:	174.977.804
Предвиден буџет за 2012 г.:	180.227.138

### СОВЕТНИЦИ:

Кристина Златанова-Ново Село  
Петар Костадинов-Дражево  
Силвица Јованова-Старо Коњарево  
Драги Стоилов-Сушица  
Живорад Дончев-Колешино  
Павльо Крстев-Ново Коњарево  
Жаклина Ѓоргиева-Ново Село  
Ристо Попов-Сушица  
Васка Николова-Ново Село  
Славица Делева-Мокрино  
Борис Стоилов-Смоларе  
Љупчо Златинов-Ново Коњарево  
Јонче Стојчев-Мокриево  
Весна Андонова-Сушица

## СТРУКТУРА И ОРГАНИЗАЦИСКА ПОСТАВЕНОСТ НА ЕЛС

### Градоначалник:



Петар Спасов  
партисна припадност: СДСМ  
службен телефон: 034/355-031  
е-пошта:  
gradonacalnik@novoselo.gov.mk

Петар Спасов е роден на 17.07.1969 година во Ново Село. Оженет е и татко на две деца. Завршил основно образование во родното Мокриево, а образовниот процес го заокружува

со дипломирањето на Универзитетот „Св. Климент Охридски“ во Битола со звањето спец. радиолошки технолог. Пред да дојде на функцијата градоначалник, работел во Медицинскиот центар во Струмица. Од 15 април 2009 година ја извршува функцијата градоначалник на општината Ново Село.

### Претседател на Советот:

Драган Трајков  
партисна припадност: ВМРО-ДПМНЕ  
службен телефон: 034/355-202

### Совети на месните/урбаните заедници во општината:

Трајко Марков - МЗ Барбареве
Атанас Митрев - МЗ Самоилово
Владо Арсов - МЗ Мокрино
Мирчо Гочев - МЗ Колешино
Драги Јанев - МЗ Борисово
Ѓорѓи Голубов - МЗ Старо Коњарево
Петар Костадинов - МЗ Дражево
Кире Ѓоргиев - МЗ Смоларе
Ристо Георгиев - МЗ Ново Коњарево
Живко Пандев - МЗ Зубово
Војчо Ристов - МЗ Сушица
Сречко Мартинов - МЗ Ново Село 2
Љупчо Баџиков - МЗ Ново Село 1

### Вкупно вработени во ЕЛС: 26

Структура (по образование): основно: 1/ средно: 11/ вишо: 0/ високо: 14/ магистратура: 0/

Структура (по етничка припадност): Македонци: 26/ Албанци: 0/ Турци: 0/ Роми: 0/ Срби: 0/ Власи: 0/ Бошњаци: 0/ Останати: 0/

Структура (родова застапеност): Мажи: 17/ Жени: 9/

Старосна структура: до 30 год.: 3/ од 30 до 45: 15/ од 45 до 60: 8/ над 60: 0/



## ОРГАНИЗАЦИСКА ПОСТАВЕНОСТ НА ЕЛС (СЕКТОРИ И ОДДЕЛЕНИЈА)

### ОДДЕЛЕНИЈА

- Одделение за чување и одржување на природата вработени: 6
- Одделение за просторно-урбанистичко планирање, градење и заштита на животната средина вработени: 5
- Одделение за финансии, буџет, комунални работи и локален економски развој вработени: 6
- Одделение за правни, административно-стручни и јавни дејности вработени: 8

## ЕЛС ИНДЕКС

Јавно комунално претпријатие: Активно  
Име на ЈКП: Комуна  
Адреса на ЈКП: „Мануш Турновски“  
тел.:034/355-615  
e-mail: jkrkomuna@gmail.com  
Вид на услуга: Собирање на комуналниот смет, одржување на водоснабдувањето и канализацијата, управување со пазариштето и одржување на гробиштата  
Број на вработени: 40  
Број на корисници: 985  
Стапка на наплата на комунални услуги: 71 %  
Директор: Ванчо Ангелов  
тел: 034/355-615

### Основно образование:

ПОУ „Св. Климент Охридски“ - Ново Село  
ОУ „Видое Подгорец“ - Колешино  
ОУ „Мануш Турновски“ - Ново Село

### Здравствена заштита:

Здравствен дом Ново Село - Ново Село  
Амбуланта Сушица - Сушица  
Амбуланта Мокриево - Мокриево  
Амбуланта Ново Коњарево - Ново Коњарево  
Амбуланта Зубово - Зубово  
Амбуланта Дражево - Дражево

### Култура:

Дом на културата „Јане Сандански“ - Ново Село

### Најважни културни настани / манифестации во општината:

Ѓурѓовденски средби; Фестивал на храната и виното „Новофест“;  
Карневал Странчинарски игри;  
Илинденски средби.

## ПРОЕКТИ НА ЕЛС

Позначајни реализирани проекти во изминатите четири години:

Проект	Донатор	Буџет (МКД)
Изградба на нова водоводна мрежа во Ново Село	ЕАР	30.750.000
Изградба на пазар за продажба на локални продукти кај Смоларскиот водопад	СОРОС	738.000
Доуредување на Колешинскиот водопад	ГТЗ	738.000
Изградба на филтер-станција за отпадни води во Колешино	Словачки фонд за развој	6.150.000
Ново Тур: „Прекуграничен проект со Грција“	Делегација на Европската комисија	11.254.500
Меѓуопштински партнерства за подобрување на квалитетот на јавните услуги	УНДП	24.600.000

### Тековни проекти

Проект	Донатор	Буџет (МКД)
Изградба на водоснабдителен систем во Зубово	Општина Ново Село и Влада на РМ	9.225.000
Изградба на филтер-станција во Сушица	Општина Ново Село	369.000
Форуми во заедницата	Швајцарска амбасада	6.150.000

### Планирани проекти во иднина

Проект
Уредување на природните убавини и културно-историското наследство
Дозградба на канализација во Ново Село
Изградба на улици и локални патишта
Изградба на водоводна мрежа во Сушица

## ГРАЃАНСКИ СЕКТОР

Соработка со граѓански организации:

ЕД „Планетум“ Струмица
ЕЗ „Роса“ Ново Село
ЕЗ „Извор“ Ново Село
ЗГ „Утро“ Ново Село





# Општина Ослоમેј

Komuna e Osllomesë



Адреса на седиштето:  
6254 Осломеј



Контакт:  
тел. 045/258-243  
факс 045/258-243



е-пошта: /



интернет страна: /

## ЛОКАЦИЈА: ЈУГОЗАПАДЕН РЕГИОН



Број на жители:	10.420
Број на урбани заедници:	0
Градови:	0
Број на месни заедници:	16
Површина:	130 КМ <sup>2</sup>
Ден на општината:	17-ти Декември Ден на основањето на Тетовскиот државен универзитет. Советот на општината едногласно одлучи овој историски ден да биде ден на општината.

### Структура на населението:

Македонци:	1.06 %
Албанци:	98.39 %
Турци:	0 %
Роми:	0 %
Власи:	0 %
Срби:	0 %
Бошњаци:	0.01 %
Останати:	0.55 %

## Опис на ЕЛС

Општината Осломеј се наоѓа на североисток од Кичевската долина, која опфаќа 16 населени места. Таа опфаќа површина од 130 км<sup>2</sup>. Еколошки е загадена од ТЕЦ Осломеј. Се наоѓа во југозападниот регион на Македонија. Невработеноста е на високо ниво.

## Локален економски развој (ЛЕР)

Стратегија за ЛЕР, 2008-2015

## Профил на општината: 2008-2015

## Главни компаративни предности на ЕЛС:

Инфраструктура  
Локален економски развој  
Заштита на животната средина

## Главни приоритети за локален економски развој:

Развој на земјоделството и сточарството  
Користење на минералните извори  
Привлекување средства преку партнерството од емиграцијата

## Главни стопански гранки во ЕЛС:

Земјоделство: рударство  
Производство: енергетика  
Услуги: ресторани

Број на трговски друштва во ЕЛС: 121

## Стратешки/Плански документи на општината:

Наслов	Период
Микрорегионски стратешки план	2008-2015
Регионален стратешки план	2008-2015

## Локален еколошки акциски план (ЛЕАП): 2008-2015 г.

### Главни еколошки проблеми во ЕЛС:

Диви депонии, загадување на воздухот

### Буџет на општината:

### МКД

Реализиран буџет во 2008 г.:	232.734.485
Проектиран буџет за 2009 г.:	93.321.700
Предвиден буџет за 2010 г.:	102.653.870
Предвиден буџет за 2011 г.:	112.919.257
Предвиден буџет за 2012 г.:	124.211.182

## СТРУКТУРА И ОРГАНИЗАЦИСКА ПОСТАВЕНОСТ НА ЕЛС

### Градоначалник:



Фатмир Дехари  
партиска припадност: ДУИ  
службен телефон: 045/258-243  
е-пошта: fdehari@yahoo.com

Роден е на 17.09.1947 во Кичево. Основното училиште го завршува во с. Србица, општина Осломеј, додека средното училиште во Елбасан, Република Албанија.

Дипломирал на Факултетот за физичко воспитание на Универзитетот во Приштина. Ја вршел должноста заменик-министер во МВР и заменик-директор на ДБК.

Пред да ја врши функцијата градоначалник на општината Осломеј, ја вршел функцијата директор на ЈП Македонски пошти, ПЕ Кичево.

За градоначалник на општината Осломеј е избран на локалните избори во 2009. Член е на Демократската унија за интеграција.

### Претседател на Советот:

Газменд Балажи  
партиска припадност: ДУИ

## ЕЛС ИНДЕКС

Јавно комунално претпријатие: Активно  
Име на ЈКП: ЈКП „Хигиена“  
Адреса на ЈКП: 6254 Осломеј  
тел.: 045/258-102  
факс: 045/258-102  
Вид на услуга: Снабдување со вода за пиење  
Број на корисници: 1560  
Стапка на наплата на комунални услуги: 52 %  
Директор:  
Иса Незири

## СОВЕТНИЦИ:

Дервиш Дервиши-Стрелце  
Газменд Вејсели-Тухин  
Разми Балажи-Србица  
Шпетиме Алими-Тухин  
Илире Османи-Попојан  
Пашо Ајро-Тухин  
Башким Алиу-Стрелце  
Емрије Садику-Максути-Тухин  
Бурим Сула-Шутово  
Емин Афили-Архангел  
Бетим Килоси-Цервица  
Лутфије Зендели-Жубрино  
Вулнет Адили-Архангел  
Фадил Емини-Стрелце

### Совети на месните/урбаните заедници во општината:

Рахим Велиу - Јагол
Скендер Џафери - Цервица
Бошко Стојаноски - Осломеј
Али Зекири - Тухин Келеше
Незир Ајдини - Жубрино
Борче Милошески - Јагол Доленци
Сали Рамадани - Ново Село
Гезим Аснаи - Бериково
Пашо Ајро - Тухин
Фадил Халили - Попојан
Хајредин Бајрами - Архангел
Иса Незири - Србица
Фето Фетоја - Премке
Сулејман Аасани - Шутово
Јусуф Бајрами - Гаране-Стрелце
Рамазан Махмуди - Папрадиште

## Вкупно вработени во ЕЛС: 13

Структура (по образование): основно: 1/ средно: 6/ вишо: 0/ високо: 4/  
магистратура: 1/

Структура (по етничка припадност): Македонци: 0/ Албанци: 13/  
Турци: 0/ Роми: 0/ Срби: 0/ Власи: 0/ Бошњаци: 0/ Останати: 0/

Структура (родова застапеност): Мажи: 11/ Жени: 2/  
Старосна структура: до 30 год.: 2/ од 30 до 45: 3/ од 45 до 60: 8/ над  
60: 0/

### Образование:

#### Основно образование:

ОУ „Наим Фрашери“ - с. Јагол  
ОУ „Герѓ Кастриоти Скендербег“ - с. Србица  
ОУ „Мито Гура“ - с. Стрелце

#### Најважни културни настани / манифестации во општината:

7 Март, ден на учителот;  
17 Декември, ден на општината;  
17 Јануари, „Флака е јанарит“;  
22 Ноември, ден на азбуката;  
28 Ноември, ден на знамето.



# Општина Охрид



**Адреса на седиштето:**  
Димитар Влахов 57  
6000 Охрид



**Контакт:**  
тел. 046/262 - 492  
факс 046/262 - 545



**е-пошта:**  
protocol@ohrid.gov.mk



**интернет страна:**  
www.ohrid.gov.mk

## ЛОКАЦИЈА: ЈУГОЗАПАДЕН РЕГИОН



## Опис на ЕЛС

Општината Охрид се наоѓа во југозападниот дел на Р.Македонија и е една од поголемите општини во државата. Од исток граничи со општина Ресен, од запад со општина Струга, од север со општина Дебарца и од југ со Р.Албанија. Според пописот од 2002 година општината има 55.749 жители. Демографски во општината најзастапени се Македонците со 84.92%, а потое следуваат Албанците со 5.31%, Турците со 4.07%, Ромите со 0.12%, Власите со 0.58%, Србите со 0.66%, Бошњациите со 0.05% и останати со 4.28%.

Службен јазик во општината е македонскиот и кириличното писмо.

Градот Охрид е административен и културен центар на општината, лоциран на брегот на Охридското езеро на надморска височина од 695 м. Охрид располага со 180 угостителски објекти и 60 капацитети за сместување.

Од источната страна на градот се издигнува Националниот Парк - Галичица, со својот највисок врв Кота од 2.582 м.

Бисерот на Охрид - Охридското Езеро е со површина од 349 км<sup>2</sup>, од кои 118,9 км<sup>2</sup> припаѓаат на Албанија, на надморска висина од 695 м и со најголема длабочина од 286 м.

Охрид е домаќин на значајни културни настани и манифестации од кои за посебно одбележување се Балканскиот фолклорен фестивал и фестивалот Охридско лето.

Градот Охрид и Охридското Езеро заради богатото културно и историско наследство од 1980 ставени се под заштита на УНЕСКО.

## Локален економски развој (ЛЕР)

Стратегија за ЛЕР, 2008-2020

## Главни компаративни предности на ЕЛС:

Културно наследство

Природно наследство

Туризмот како основа за одржлив развој

## Главни приоритети за локален економски развој:

Донесување закон за Охрид

Дефинирање на туристичкиот производ и понуда и нивна промоција и презентација

Довршување на канализациската и водоводната инфраструктура и соодветен третман на отпадните води

## Главни стопански гранки во ЕЛС:

Производство: текстил, енергетика, градежништво

Услуги: ресторани, туризам

Број на трговски друштва во ЕЛС: 2.200

Број на жители:	55.749
Број на урбани заедници:	16
Градови:	1
Број на месни заедници:	27
Површина:	390 КМ <sup>2</sup>
Ден на општината:	8-ми Декември
Празници на Општината се:	Св. Климент Охридски – патронот на Охрид, кој се одбележува на 8. Декември и денот на ослободувањето на Охрид од фашистичката окупација, кој се одбележува на 7. Ноември.

## Структура на населението:

Македонци:	84.92 %
Албанци:	5.31 %
Турци:	4.07 %
Роми:	0.12 %
Власи:	0.58 %
Срби:	0.66 %
Бошњаци:	0.05 %
Останати:	4.28 %

## Главни еколошки проблеми во ЕЛС:

Диви депонии, загадување на водата

### Буџет на општината:

Реализиран буџет во 2008 г.:	498.539.567
Проектиран буџет за 2009 г.:	570.509.973
Предвиден буџет за 2010 г.:	600.000.000
Предвиден буџет за 2011 г.:	610.000.000
Предвиден буџет за 2012 г.:	650.000.000

### МКД

## СОВЕТНИЦИ:

Борис Стефаноски-Рача  
Драган Пандески-Охрид  
Љупчо Настоски-Охрид  
Кујтим Ујсени-Охрид  
Владо Цветкоски-Охрид  
Браислав Трпчески-Охрид  
Томислав Тунтев-Охрид  
Виолета Мицкоска-Охрид  
Душко Јаковчески-Охрид  
Ахмет Пател-Охрид  
Верица Хајба-Охрид  
Ѓорѓи Танески-Пештани  
Александар Каланоски-Велгошти  
Каролина Буџаноска-Велгошти  
Кирил Пецаков-Охрид  
Дејан Пановски-Охрид  
Јованка Дамоска-Охрид  
Александар Попоски-Охрид  
Љубен Буџаноски-Лескоец  
Љубица Смилевска-Мојсовска-Охрид  
Џемал Рахман-Охрид  
Јоне Станковски-Охрид  
Орхидеја Тасевска-Охрид

## СТРУКТУРА И ОРГАНИЗАЦИСКА ПОСТАВЕНОСТ НА ЕЛС

### Градоначалник:



Александар Петрески  
партиска припадност: СДСМ  
службен телефон: 046/262-492  
е-пошта: protocol@ohrid.gov.mk

Роден е на 01.11.1964 година во Струга. Основно и средно образование завршува во Охрид, а факултетско образование стекнува на Битолскиот универзитет „Св. Климент Охридски“ на Техничкиот

факултет каде се здобива со звањето дипломиран сообраќаен инженер. Првото вработување му е во охридскиот ЕМО во 1988 г. По враќањето од Ирак, станува директор на транспорт и механизација, се до 1999 година. Од 1999 г. до 2003 г. работел во приватна фирма, а од 2003 г. до 2005 г. е прв човек на ЈП Охридски комуналец – Охрид. Од 2005 г. до 2009 г. е градоначалник на општината Охрид во својот прв мандат.

### Претседател на Советот:

Душко Јаковчески  
партиска припадност: СДСМ  
службен телефон: 070/240-361

### Совети на месните/урбаните заедници во општината:

Димитрија Митрески - 7. Ноември	Наум Цајкоски - Рача
Самуил Велјаноски - Центар	Крсте Кироски - Велестово
Славе Трајаноски - Долна Влашка маала	Никола Велјаноски - Рамне
Светозар Радевски - Бијанини Извори	Слободан Крлески - Велгошти
Наум Пуфтоски - Даме Груев	Димитри Цуклески - Лескоец
Драган Стаматоски - Кошишта	Владо Трајкоски - Љубаништа
Киро Думбалоски - Стар Град	Борче Нечкоски - Долно Лакочереј
Данчо Цавероски - Лескајца	Иван Наумоски - Сирула
Стојан Димоски - Гоце Делчев	Васко Серафиноски - Подмоље
Ванчо Костоски - Железничка населба	Владимир Јованоски - Косел
Димче Костоски - Горна Влашка маала	Никола Трајкоски - Вапила
Сребрен Тасески - Илинден	Димче Сидороски - Опеница
Трајче Дојчиноски - Видобишта	Ристо Митрески - Завој
Владо Видановиќ - 15-ти корпус	Благоја Крстаноски - Свињишта
Петре Петрески-Калимеро - Радојца Новичиќ	Горан Ангелоски - Куратица
Борис Стојаноски - Воска	Љупчо Крстаноски - Ливоишта
Борис Стојаноски - Орман	Васил Ристески - Расино
Зоран Филоски - Трпејца	Славко Симоноски - Плаќе
Сандре Нечоски - Пештани	Кире Ристески - Речица
Крсте Ламбески - Елшани	Климе Тренески - Горно Лакочереј
Владо Митревски - Долно Коњско	
Петар Кормушоски - Лагадин	
Љупчо Јованоски - Свети Стефан	



## Вкупно вработени во ЕЛС: 130

Структура (по образование): основно: 8/ средно: 49/ вишо: 13/  
високо: 68/ магистратура: 0/  
Структура (по етничка припадност): Македонци: 119/ Албанци: 1/  
Турци: 5/ Роми: 1/ Срби: 1/ Власи: 3/ Бошњаџи: 0/ Останати: 0/  
Структура (родова застапеност): Мажи: 75/ Жени: 55/  
Старосна структура: до 30 год.: 12/ од 30 до 45: 52/ од 45 до 60: 55  
над 60: 11/

## ОРГАНИЗАЦИСКА ПОСТАВЕНОСТ НА ЕЛС (СЕКТОРИ И ОДДЕЛЕНИЈА)

### СЕКТОРИ

- Сектор за урбанизам, заштита на животната средина и комунален развој  
Раководител: Бранко Арнаудовски  
тел: 046/262-492  
вработени: 31
- Сектор за туризам и локален економски развој  
Раководител: Гоце Симоноски  
тел: 046/230-175  
вработени: 11
- Сектор за јавни дејности  
Раководител: Митре Велјаноски  
тел: 046/262-492  
вработени: 9
- Сектор за правни, финансиски и општи работи  
Раководител:  
вработени: 2



### ОДДЕЛЕНИЈА

- Одделение за туризам  
вработени: 5
- Одделение за правни и општи работи  
Раководител: Игор Наумоски  
тел: 046/262-492  
вработени: 31
- Одделение за буџет и финансии  
Раководител: Ацо Китрозоски  
тел: 046/262-492  
вработени: 6
- Одделение за даноци и комунални такси  
Раководител: Ивана Бандилова-Несторовска  
тел: 046/262-492  
вработени: 11
- Одделение за поддршка на органите на општината  
Раководител: Радмила Апостолска  
тел: 046/262-492  
вработени: 14
- Одделение за урбанизам и заштита на животната средина  
Раководител: Тихомир Дурнев  
тел: 046/262-492  
вработени: 18
- Одделение за внатрешна ревизија  
Раководител: Тони Иваноски  
тел: 046/262-492  
вработени: 1
- Одделение за локален економски развој  
вработени: 5
- Одделение за образование, култура, детска, здравствена и социјална заштита  
вработени: 5
- Одделение за спорт, млади и невладини организации  
вработени: 3
- Одделение за инспекциски надзор - инспекторат  
Раководител: Танас Танасоски  
тел: 046/273-366  
вработени: 14
- Одделение за управување со човечки ресурси  
Раководител: Ранко Крстески  
тел: 046/262-492  
вработени: 1
- Одделение за комунален развој и сообраќај  
Раководител: Емин Селман  
тел: 046/262-492  
вработени: 13

## Подрачни единици на министерствата на РМ во ЕЛС:

Министерство за одбрана, Министерство за правда, Министерство за економија, Министерство за труд и социјална политика, Министерство за земјоделство, шумарство и водостопанство, Министерство за финансии, Министерство за образование и наука



## ЕЛС ИНДЕКС

Јавно комунално претпријатие:  
Активно  
Име на ЈКП: Охридски  
комуналец  
Адреса на ЈКП: „Наум  
Охридски“,  
тел.:046/263-325  
Број на вработени: 258  
Стапка на наплата на  
комунални услуги: 76 %  
Директор:  
Сашо Алче  
Отел. 46/263-325

Име на ЈКП: Проаква  
Адреса на ЈКП: „Наум  
Охридски“  
тел.:046/250-122  
Вид на услуга: Снабдување со  
вода за пиење, одведување  
и пречистување на отпадните  
води  
Број на корисници: 100.000-  
130.000  
Директор:  
Бранислав Трпчески  
тел. 046/250-122  
Јавно претпријатие: Активно  
Име на ЈП: Билјанини извори

Адреса на ЈП: „Туристичка“,  
тел.:046/231-535  
факс: 046/231-536  
е-mail: biljaniniizvori@yahoo.  
com  
Вид на услуга: Стопанисување  
со спортски објекти и јавни  
паркинг-простори  
Број на вработени: 27  
Број на корисници: 5000  
Директор:  
Иванчо Цветкоски  
тел. 046/231-535



### Образование:

#### Основно образование:

ПОУ „Ванчо Николески“ - с. Куратица  
ПОУ „Григор Прличев“ - нас. Рача  
„Братство-единство“ - Охрид  
ПОУ „Братство-единство“ - Охрид  
„Св. Климент Охридски“ - Охрид  
ПОУ „Св. Климент Охридски“ - Охрид  
„Христо Узунов“ - Охрид  
„Живко Чинго“ - с. Велгошти  
„Григор Прличев“ - Охрид  
ПОУ „Ванчо Николески“ - с. Косел  
„Методи Патчев“ - Охрид  
ПОУ „Ванчо Николески“ - с. Вапила  
„Кочо Рацин“ - Охрид  
ПОУ „Кочо Рацин“ - с. Долно Лакочереј  
„Наум Охридски“ - с. Пештани  
ПОУ „Кочо Рацин“ - с. Коњско  
ПОУ „Кочо Рацин“ - с. Елшани  
ПОУ „Кочо Рацин“ - с. Трпејца  
ПОУ „Ванчо Николески“ - с. Лескоец

#### Средно образование:

„Св. Климент Охридски“, економско - Охрид  
„Св. Климент Охридски“, гимназија - Охрид  
ОЕМУЦ „Наум Охридски“ - Охрид  
„Ванчо Питошески“ - Охрид

#### Здравствена заштита:

Специјална болница за ортопедија и трауматологија „Св. Еразмо“ -Охрид  
Завод за превенција, лекување и рехабилитација на кардиоваскуларни  
заболувања - нас. Св. Стефан  
Завод за здравствена заштита -Охрид  
Здравствен дом - Охрид  
Општа болница - Охрид

#### Култура:

Завод за заштита на споменците на културата и музеј - Охрид  
Охридско лето - Охрид  
Библиотека „Григор Прличев“ - Охрид  
Центар за култура „Григор Прличев“ - Охрид

#### Најважни културни настани/ манифестации во општината

Охридско лето;  
Прличевски беседи;  
Поетска ноќ во Велестово;  
Балкански фестивал;  
Манифестација „Живко Чинго“;  
Фестивал на францускиот филм;  
8. Септември, патронат на градот

#### Противпожарна заштита:

Територијална противпожарна единица Охрид  
тел.: 046/257-997



## ПРОЕКТИ НА ЕЛС

Позначајни реализирани проекти во изминатите четири години:

Проект	Донатор	Буџет (МКД)
Проект – управувачки информативен систем за евиденција на ТПП		307.500
Проекти поддржани од програмата на ГТЗ за меѓугранична соработка во охридскиот регион (институции, НВО)	ГТЗ	11.254.500
Проект за поддршка на општините	Партнерски УНДП, ЛС, приватен сектор	584.250
Стратешки план на општината Охрид	Локален економски развој/ УСАИД	
Проект за регионален развој и меѓуопштинска соработка Еврорегион	ЛЕР/ УНДП	12.300.000
Подигнување на капацитетот на Одд. за план и урбанизам	ЕВИ- Ист вест институт	
ЕМИ – посредување при вработувањето на високообразовани млади невработени	ЕАР	
РЕЛМАС, проект за поттикнување на вработувањето во соработка со Словачка	УНДП, Влада на Кралството Норвешка, Министерство за труд и социјална политика на РМ	1.230.000
ЕМИ 2 - Проект за посредување при вработувањето	Р. Словачка	492.000
Реновирање на Бијланини извори	УНДП, Министерство за труд и социјална политика, Норвешка влада	799.500
Проект „Јакнење на локалните институции и организации за развој на руралниот туризам“	ГТЗ	307.500
Дефинирање туристички производ од микрорегионот Охрид - Дебарца - Вевчани	ОБСЕ	1.353.000
Духот на Охрид	ГТЗ	307.500
Регионален развој и општинска соработка	ЕУ ИНТЕРРЕГ 3	9.963.000
ЕМИ 1 - Проект за посредување при вработувањето	УНДП	6.534.000
Проект за развој на општините, проект за факсимилска обнова на потпокривот на УСО „Св. Климент Охридски“	УНДП, Министерство за труд и социјална политика, Норвешка влада	799.500
	Светска банка Општина Охрид	12.300.000

### Тековни проекти

Проект	Донатор	Буџет (МКД)
РЕЛМАС		492.000
„Богородица Перивлепта“		67.650.000

## ГРАЃАНСКИ СЕКТОР

Соработка со граѓански организации:

Агенција за локална демократија
„Опција“ Охрид
Еколошко друштво „Грашница“
Здружение на жените „Бисера“
„Порака“ - Центар за поддршка на лицата со интелектуална попреченост
Младински совет Охрид





# Општина Петровец



**Адреса на седиштето:**  
„1“ 66  
1043 Петровец



**Контакт:**  
тел. 02/2562-239  
факс 02/2562-239



**е-пошта:**  
opstinapetrovec@yahoo.com



**интернет страна:**  
www.opstina-petrovec.gov.mk

## ЛОКАЦИЈА: СКОПСКИ РЕГИОН



### Опис на ЕЛС

Општината Петровец се наоѓа на Југоисточниот дел на Скопската Котлина и непосредно припаѓа на долното сливно подрачје помеѓу реката Вардар и реката Пчиња. Според релјефот и конфигурацијата на теренот, територијата на Општината Петровец е рамничарско-ридска со вкупна површина од 198.86 км<sup>2</sup>. Според пописот во 2002 година на територијата на Општина Петровец живеат 8.255 жители од кои 4.246 Македонци, 1887 Албанци, 75 Турци, 134 Роми, 415 Срби, 1441 Бошњаци и 56 останато.

### Главни компаративни предности на ЕЛС:

Геостратешка положба  
Природни потенцијали (топли води - Катлановска бања)  
Развој на земјоделството

### Главни приоритети за локален економски развој:

Намалување на невработеноста  
Унапредување на комуналната инфраструктура  
Унапредување на образовниот процес

### Главни стопански гранки во ЕЛС:

Земјоделство: агробизнис, рударство  
Услуги: туризам, здравствена заштита

Број на жители:	8.255
Број на урбани заедници:	0
Градови:	0
Број на месни заедници:	11
Површина:	210 КМ <sup>2</sup>
Ден на општината:	6-ти Мај Празник кој го слави најголемото населено место во општината Петровец.

### Структура на населението:

Македонци:	51.44 %
Албанци:	22.86 %
Турци:	0.91 %
Роми:	1.62 %
Власи:	0 %
Срби:	5.03 %
Бошњаци:	17.47 %
Останати:	0.68 %

## Главни еколошки проблеми во ЕЛС:

Диви депонии, загадување на водата, загадување на воздухот

### Буџет на општината:

	МКД
Реализиран буџет во 2008 г.:	38.446.140
Проектиран буџет за 2009 г.:	30.079.338
Предвиден буџет за 2010 г.:	33.087.272
Предвиден буџет за 2011 г.:	36.395.999
Предвиден буџет за 2012 г.:	37.421.700

### Совети на месните/урбаните заедници во општината:

- Дивље
- Брезица
Рустем Хазири - Којлија
Ненад Николиќ - Огњанци
Васко Голубовски - Сушица
Мирче Блажевски - Ржаничино
Шаип Касуми - Средно Коњаре
Ицо Величковски - Горно Коњаре
Наџип Османовиќ - Долно Коњаре
Спасе Палчевски - Катланово
- Бадар

## СТРУКТУРА И ОРГАНИЗАЦИСКА ПОСТАВЕНОСТ НА ЕЛС

### Градоначалник:



Борче Митевски  
партиска припадност: ВМРО-ДПМНЕ  
службен телефон: 02/2562-239  
е-пошта: opstinapetrovec@yahoo.com

Борче Митевски е роден на 6 август 1961 год. По професија е сообраќаен техничар. Бил вработен во А.Д. - Аеродроми на Македонија како шеф на физичкото обезбедување. Покрај завршеното образование, се

здобил и со лиценца за обезбедување лица и имот, лиценца против дивизиска заштита (ПЗД), а успешно го завршил курсот за управување на аеродромската безбедност. Во 2009 год. граѓаните го избраа за градоначалник на општината Петровец.

### Претседател на Советот:

Ацо Узелац  
партиска припадност: ВМРО-ДПМНЕ  
службен телефон: 02/2562-239

### СОВЕТНИЦИ:

Горан Јакимовски-Петровец  
Ремзи Халити-Средно Коњари  
Зоран Митровиќ-Петровец  
Горѓи Горѓиевски-Катланово  
Елми Керими-Средно Коњари  
Фадил Мемедовски-Огњанци  
Анета Ангеловска-Ржаничино  
Рамиз Дураквиќ-Долно Коњари  
Сретен Пауновиќ-Огњанци  
Марија Петрушевска-Петровец  
Ацо Узелац-Петровец

### Вкупно вработени во ЕЛС: 21

Структура (по образование): основно: 0/ средно: 12/ вишо: 0/ високо: 8/ магистратура: 1/

Структура (по етничка припадност): Македонци: 19/ Албанци: 0/

Турци: 0/ Роми: 0/ Срби: 2/ Власи: 0/ Бошњаци: 0/ Останати: 0/

Структура (родова застапеност): Мажи: 12/ Жени: 9/

Старосна структура: не се доставени податоци

## ОРГАНИЗАЦИСКА ПОСТАВЕНОСТ НА ЕЛС (СЕКТОРИ И ОДДЕЛЕНИЈА)

### СЕКТОРИ

- Сектор за урбанистичко и просторно планирање, комунални дејности и заштита на животната средина  
Раководител: Панче Ковачев  
тел: 02/2562-239  
вработени: 4

### ОДДЕЛЕНИЈА

- Одделение за инспекциски надзор  
вработени: 2
- Одделение за финанси, буџет и локален економски развој  
Раководител: Дарко Тинтовски  
тел: 02/2562-239  
вработени: 2
- Одделение за нормативно-правни работи, општи административни работи и јавни дејности  
Раководител: Зоран Велковски  
тел: 02/2562-239  
вработени: 9
- Одделение за администрирање приходи  
тел: 02/2562-239  
вработени: 3

## ЕЛС ИНДЕКС

Јавно комунално претпријатие: Активно  
Име на ЈКП: „Петровец“ - Петровец  
Адреса на ЈКП: ул. „13, 6.6.  
тел.:02/2562-239  
факс: 02/2562-239  
е-mail: jkp.petrovec@yahoo.com  
Број на вработени: 9  
Директор:  
Сеад Личина  
02/2562-239 лок. 16

### Образование:

#### Основно образование:

ПОУ „Кочо Рацин“ - Огњанци  
ПОУ „Кочо Рацин“ - Катланово  
ОУ „Братство и единство“ - Средно Коњари  
ОУ „Кочо Рацин“ - Петровец

#### Здравствена заштита:

ПЗУ Амбуланта - Петровец  
ПЗУ „Медицина“ - Петровец  
ПЗУ „Св. Пантелејмон“ - Петровец





# Општина Пехчево



**Адреса на седиштето:**  
Бул. Борис Кидрич  
2326 Пехчево



**Контакт:**  
тел. 033/441-321  
факс 033/441-321



**е-пошта:**  
opstina\_pehcevo@t-home.mk



**интернет страна:**  
www.opstinapehcevo.com.mk

## ЛОКАЦИЈА: ИСТОЧЕН РЕГИОН



### Опис на ЕЛС

Во источниот дел на РМ, во Малешевската котлина, во нејзиноот северо-источен дел, на границата со Р.Бугарија, а помеѓу општините Берово (југ) и Делчево (север) се наоѓа општината Пехчево со 5.517 жители и површина од 208,2 км<sup>2</sup>.

Општината со нејзината поширока околина се наоѓа во источниот дел на Македонија помеѓу 41° 44" и 41° 44" северна географска ширина и 22° 47" и 23° 03" источна географска должина, со средна надморска височина од 1000 метри.

На површина од 206,88 км<sup>2</sup>, живееат 5.517 /жители од кои поголемиот дел во општинскиот центар Пехчево (3.237 жители), а останатиот дел во другите шест селски населби: Нагрево (170 жители), Умлена (391 жители), Робово (470 жители), Црник (752 жители) и Панчарево (467 жители), кои спаѓаат во категоријата ридско-планински села.

Регионот на Малеш и општината Пехчево надалеку се познати по недопрените природни убавини, чистиот воздух, производството на здрав храна, археолошките локалитети, културата и традиционалните занаети.

Според пишувањата на патописците и археолошките остатоци сочувани до денес, Пехчево е една од најстарите населби во Малешевската котлина.

### Локален економски развој (ЛЕР)

Стратегија за ЛЕР, 2008-2013

### Профил на општината: 2008-2013

### Главни компаративни предности на ЕЛС:

Производство на здрава храна, земјоделско производство.

Близина до границата на ЕУ (Бугарија).

Богатство на ресурси (шумско богатство, руди, воден потенцијал).

### Главни приоритети за локален економски развој:

Земјоделство и рурален развој.

Туризам и културно наследство.

Инфраструктура (патна, водоводна, канализациска и др.).

### Главни стопански гранки во ЕЛС:

Земјоделство: агробизнис, шумарство, рударство

Производство: текстил

Услуги: туризам

Број на жители:	5.517
Број на урбани заедници:	1
Градови:	0
Број на месни заедници:	6
Површина:	208 КМ <sup>2</sup>
Ден на општината:	7-ми Септември Денот на ослободувањето на Пехчево.

### Структура на населението:

Македонци:	85.86 %
Албанци:	0 %
Турци:	6.47 %
Роми:	7.07 %
Власи:	0.04 %
Срби:	0.22 %
Бошњаци:	0 %
Останати:	0.34 %

## Стратешки/Плански документи на општината:

Наслов	Период
Туристички акциски план (ТАП) за општините Пехчево, Делчево и Берово	2008-2012
Потстратегија за рурален развој на општината Пехчево	2008-2012
Програма за промоција и маркетинг на општините Пехчево, Берово, Делчево и Виница	2008-2010
Локален акциски план за вработување за општините Пехчево и Берово	2009-2010

## Главни еколошки проблеми во ЕЛС:

Диви депонии

### Буџет на општината:

	МКД
Реализиран буџет во 2008 г.:	102.292.874
Проектиран буџет за 2009 г.:	78.518.000
Предвиден буџет за 2010 г.:	78.518.000
Предвиден буџет за 2011 г.:	86.369.800
Предвиден буџет за 2012 г.:	95.006.780

## СОВЕТНИЦИ:

Богдан Стојановски-Пехчево  
 Борис Кагушевски-Пехчево  
 Јованка Пешначка-Пехчево  
 Љупчо Костадинов-Пехчево  
 Драган Тренчовски-Пехчево  
 Роза Пајантова-с. Умлена  
 Ванчо Сивевски-с. Рубово  
 Шериф Нехтепаров-с. Црник  
 Марија Михаиловска-Пехчево  
 Јован Кацарски-Пехчево  
 Игор Поповски-Пехчево

### Совети на месните/урбаните заедници во општината:

Трајче Апостолов - Пехчево
Ванчо Сивевски - с. Рубово
Горѓи Каракашов - с. Умлена
Борче Лаковски - с. Чифлик
Горан Поповски - с. Негрево
Шемси Ридаров - с. Црник
Ванчо Димовски - с. Панчарево

## СТРУКТУРА И ОРГАНИЗАЦИСКА ПОСТАВЕНОСТ НА ЕЛС

### Градоначалник:



Јованчо Станоевски  
 партиска припадност: ВМРО-ДПМНЕ  
 службен телефон: 033/441-321  
 е-пошта:  
 opstina\_pehcevo@t-home.mk

Јованчо Станоевски е роден во 1961 година во Пехчево. Основно образование завршил во родното место.

Средно образование завршува во Гимназијата во Берово. Своето понатамошно образование го продолжува на Медицинскиот факултет во Скопје. Специјализирал на интерна медицина. Оженет е со две деца. Професионалната кариера започнува во Здравствениот дом - Пехчево каде во два мандати бил директор. Исто така бил советник во Советот на општината Пехчево во два мандати. Ја извршува функцијата градоначалник на општината Пехчево од 2005 година до денес.

### Претседател на Советот:

Игор Поповски  
 партиска припадност: ВМРО-ДПМНЕ

## Вкупно вработени во ЕЛС: 9

Структура (по образование): основно: 0/ средно: 4/ вишо: 2/ високо: 3/  
 магистратура: 0/

Структура (по етничка припадност): Македонци: 9/ Албанци: 0/ Турци:  
 0/ Роми: 0/ Срби: 0/ Власи: 0/ Бошњаци: 0/ Останати: 0/

Структура (родова застапеност): Мажи: 6/ Жени: 3/

Старосна структура: до 30 год.: 0/ од 30 до 45: 3/ од 45 до 60: 6/ над  
 60: 0



## ОРГАНИЗАЦИСКА ПОСТАВЕНОСТ НА ЕЛС (СЕКТОРИ И ОДДЕЛЕНИЈА)

### ОДДЕЛЕНИЈА

- Одделение за внатрешна ревизија  
Раководител: Перса Иванова
  
- Одделение за инспекциски работи  
Раководител: Светлана Стамболиска  
тел: 033/441-321  
вработени: 2
  
- Одделение за урбанизам, комунални работи и заштита на животната средина  
Раководител: Димитар Рунтевски  
тел: 033/441-321  
вработени: 3
  
- Одделение за општи, финансиски работи и ЛЕР  
вработени: 5

### Подрачни единици на министерствата на РМ во ЕЛС:

Министерство за внатрешни работи, Министерство за правда, Министерство за труд и социјална политика

## ЕЛС ИНДЕКС

Јавно комунално претпријатие: Активно  
Име на ЈКП: „Комуналец“ Пехчево  
Адреса на ЈКП: „Истра“, б.б.  
тел.:033/441-159  
факс: 033/441-159  
e-mail:  
Вид на услуга: Вода за пиење, собирање смет  
Број на вработени: 24  
Број на корисници: 1.150  
Стапка на наплата на комунални услуги: 68 %  
Директор:  
Илија Галазовски  
033/441-159

### Образование:

**Основно образование:**  
ОУ „Ванчо Китанов“ - Пехчево

**Средно образование:**  
„Ацо Русковски“, Берово

**Здравствена заштита:**  
Здравствен дом Пехчево

**Култура:**  
Матична библиотека „Кочо Рацин“  
Дом на културата „Јане Сандански“

**Најважни културни настани/  
манифестации во општината во  
општината:**  
Велигденско чествување,  
Фестивал на детската песна „Распеано  
малешевче“ Пехчево,  
Прослава на Св. Апостоли Петар и Павле

**Противпожарна заштита:**  
ТППЕ Берово  
тел.: 033/471-900



## ПРОЕКТИ НА ЕЛС

Позначајни реализирани проекти во изминатите четири години:

Проект	Донатор	Буџет (МКД)
Изградба на нова административна општинска зграда	Светска банка,, Влада на РМ, Министерство за финансии, Општина Пехчево	4.536.855
Набавка на ЈБЛ машина-тренчер за потребите на ЈКП „Комуналец“, Пехчево	УСАИД - фонд за добро општинско управување, Општина Пехчево	3.807.157
Изградба на лев колектор и пречистителна станица во с. Црник	Влада на РМ, Биро за недоволно развиените подрачја, Општина Пехчево	6.049.140
Изградба на канализациски систем во с. Умлена	Влада на РМ, Биро за недоволно развиените подрачја, Општина Пехчево	3.829.297
Изградба на доведен цевковод од с. Чифлик до с. Умлена	Влада на РМ, Фонд за води, Општина Пехчево	2.923.710
Асфалтирање на локалната патна мрежа во с. Пачарево	Влада на РМ, Фонд за патишта, Општина Пехчево	3.528.685
Изградба на лев колектор во Пехчево	Влада на РМ, Фонд за води	1.814.250
Реконструкција на Домот на културата „Јане Сандански“, Пехчево	Светска банка и Општина Пехчево	3.874.500

### Тековни проекти

Проект	Донатор	Буџет (МКД)
Уредување на паркот „Езерце“	Влада на РМ, Министерство за животна средина, општината Пехчево	922.500
Изведување земјени работи на ул. „Јовановска“, с. Робово	Влада на РМ, Министерство за транспорт и врски, општината Пехчево	1.209.828
Уредување на водопадите во горното течение на реката Брегалница	МААСП, општината Пехчево	738.000
Изградба на фекална канализација во с. Робово	Влада на РМ, Министерството за транспорт и врски, општината Пехчево	1.845.000
Водоснабдување на Пехчево и околните населби	Влада на РМ, Министерство за транспорт и врски, општината Пехчево	20.163.882
Рурален туризам во општината Пехчево - дополнителни атракции и содржини	ГТЗ РЕД, општината Пехчево	666.414

### Планирани проекти во иднина

Проект
Изградба на дел од локалниот пат ЛП 6 Пехчево - „Равно Борје“ - „Спиново“ - „Конар“
Дорегулација на речното корито на Пехчевска Река, Пехчево
Изградба/ доизградба на патна, водоводна и електрификациска инфраструктура во туристичката населба „Равна Река“ во Пехчево
Реконструкција и изградба на локален пат ЛП 6 Пехчево - Равна Река - „Млечна“ - граничен премин „Ајдучки кладенец“
Изградба на атмосферска канализација во Пехчево
Изградба на фекална канализација со пречистителна станица во с. Чифлик

## ГРАЃАНСКИ СЕКТОР

Соработка со граѓански организации:

ЗГ „Процрник“ с. Црник
Организација на жените Пехчево
Организација на жените Ромки „Дајанере Чаве“
ЗГ „Биомалеш“ Пехчево
ЕД „Кладенец“ Пехчево
ЕД „Солза“ Пехчево





# Општина Пласница

## Plasnitsa Belediyesi



**Адреса на седиштето:**  
6539 с. Пласница



**Контакт:**  
тел. 045/287-087  
факс 045/287-086



**е-пошта:**  
opstina\_plasnica@yahoo.com



**интернет страна:**  
/

### ЛОКАЦИЈА: ЈУГОЗАПАДЕН РЕГИОН



### Опис на ЕЛС

Општината Пласница се наоѓа од десната страна на регионалниот пат Р- 513 по течението на реката Треска. Во општината живеат околу 6.000 жители, поголемиот дел од граѓаните се занимаваат со земјоделие и сточарство а дел својата заработувачка ја навоѓаат во западноевропските земји. Општината е ритско планинска со исклучок по течението на реката Треска каде има доста плодно земјиште кое говори за погодни услови за развој на земјоделието и сточарството.

### Локален економски развој (ЛЕР)

Стратегија за ЛЕР, 2006-2012

### Профил на општината: 2006-2012

### Главни компаративни предности на ЕЛС:

Чиста животна средина  
Развој на земјоделие и сточарство  
Евтина работна сила

### Главни приоритети за локален економски развој:

Инвестиции  
Индустрија  
Земјоделство

### Главни стопански гранки во ЕЛС:

Земјоделство: шумарство, рударство

### Број на трговски друштва во ЕЛС: 80



Број на жители:	4.545
Број на урбани заедници:	1
Градови:	0
Број на месни заедници:	0
Површина:	543 КМ <sup>2</sup>
Ден на општината:	17-ти Ноември Ден на формирањето на општината

### Структура на населението:

Македонци:	0.75 %
Албанци:	0.44 %
Турци:	97.82 %
Роми:	0 %
Власи:	0 %
Срби:	0 %
Бошњаци:	0 %
Останати:	0.99 %

## Главни еколошки проблеми во ЕЛС:

Диви депонии

### Буџет на општината:

	МКД
Реализиран буџет во 2008 г.:	7.078.266
Проектиран буџет за 2009 г.:	18.357.700
Предвиден буџет за 2010 г.:	/
Предвиден буџет за 2011 г.:	/
Предвиден буџет за 2012 г.:	/

## ОРГАНИЗАЦИСКА ПОСТАВЕНОСТ НА ЕЛС (СЕКТОРИ И ОДДЕЛЕНИЈА)

### ОДДЕЛЕНИЈА

- Одделение за урбанизам и животна средина вработени: 1
- Одделение за човечки ресурси вработени: 4

## СТРУКТУРА И ОРГАНИЗАЦИСКА ПОСТАВЕНОСТ НА ЕЛС

### Градоначалник:



Исмаил Јахоски  
партиска припадност: ТМБУ - ДНЕТ  
службен телефон: 045/287-086

Роден е во 1963 год. во Пласница,  
основно образование завршил во  
Пласница, поточно во ОУ „Стив  
Наумов“, сега познат стопанственик,  
поточно работи со нафта и нафтени  
деривати.

### Претседател на Советот:

Ѓулер Шабаноски  
партиска припадност: ТМБУ - ДНЕТ  
службен телефон: 070/ 504-785

### СОВЕТНИЦИ:

Асан Фазлиоски-Пласница  
Сулејман Нурчески-Преглово  
Шефија Алиоски-Пласница  
Афија Равманоска-Пласница  
Атмир Дурмишоски-Лисичани  
Санела Шаќироска-Пласница  
Максуд Салофоски-Преглово  
Самедин Шемоски-Пласница  
Ѓулер Шабаноски-Пласница

### Вкупно вработени во ЕЛС: 9

Структура (по образование): основно: 4/ средно: 2/ вишо: 1/  
високо: 2/ магистратура: 0/  
Структура (по етничка припадност): Македонци: 2/ Албанци: 0/  
Турци: 7/ Роми: 0/ Срби: 0/ Власи: 0/ Бошњаци: 0/ Останати: 0/  
Структура (родова застапеност): Мажи: 7/ Жени: 2/  
Старосна структура: до 30 год.: 2/ од 35 до 45: 4/ од 45 до 60: 2/  
над 60: 1/



## ЕЛС ИНДЕКС

### Образование:

#### Основно образование:

ЦОУ „Мирче Ацев“ - Лисичани

ОУ „Мустафа Кемал Ататурк“ - Пласница

#### Здравствена заштита:

Фармација - с. Преглово

Стоматолошка амбуланта - с. Преглово

Амбуланта - с. Преглово

## ПРОЕКТИ НА ЕЛС

Позначајни реализирани проекти во изминатите четири години:

Проект	Донатор	Буџет (МКД)
Дел од водовод во Преглово	/	/
Потпорни сидови на реката Прска- Преглово	/	/
Дел од фекална канализација во Пласница	/	/
Мост на реката Голема	Тика - Влада	5.227.500

### Тековни проекти

Проект	Донатор	Буџет (МКД)
Селска мрежа Преглово	/	/
Канализација за Преглово	/	/
Доводен цевковод за Пласница	/	/

### Планирани проекти во иднина

Општинска зграда
Улици во с. Пласница - асфалтирање
Плоштад во с. Пласница
Реконструкција на локалниот пат во Преглово
Реконструкција на локалниот пат во Лисичани
Реконструкција на селската мрежа во Лисичани





# Општина Прилеп



**Адреса на седиштето:**  
Питу Гули 2  
7500 Прилеп



**Контакт:**  
тел. 048/401-701  
факс 048/426-430



**е-пошта:**  
gradonacalnik.pp@prilep.gov.mk



**интернет страна:**  
www.prilep.gov.mk

## ЛОКАЦИЈА: ПЕЛАГОНИСКИ РЕГИОН



### Опис на ЕЛС

Општина Прилеп се наоѓа во централниот дел од јужното подрачје на Република Македонија. Го зафаќа Прилепското поле, кое го сочинува северниот дел од најголемата котлина во Македонија, Пелагонија, Тројачката клисура и Мариово. Градот Прилеп се наоѓа на надморска височина од 620-650 метри, а на ридестите падини и до 680 метри. Општина Прилеп според територијата што ја зафаќа е најголема општина не само во регионот, туку и во цела држава. Со одреден мал дел на југ се граничи со соседна Република Грција. Градот Прилеп е административен центар на општината. Тој се наоѓа на оддалеченост од 131 км од главниот град Скопје, 47 км од Битола и 106 км оддалеченост од Охрид.

Поважни патни правци кои поминуваат низ Прилеп се: Прилеп-Битола, Прилеп-Охрид ( преку Ресен), Прилеп-Кичево, Прилеп-Крушево и патниот правец Прилеп-Велес-Скопје.

Прилеп е поврзан со железница на југ со градот Битола, а на север со Велес, Скопје и соседните држави.

Според НТЕС 3- Номенклатура на територијални единици за статистика ниво 3, Општина Прилеп припаѓа на Пелагонискиот плански регион. Заедно со општините Битола, Ресен, Охрид и Струга, Прилеп припаѓа и на Југозападниот Еврорегион, во кој се вклучени и повеќе погранични општини од Република Албанија и Република Грција.

### Локален економски развој (ЛЕР)

Стратегија за ЛЕР, 2007-2012

### Профил на општината: 2007-2012

#### Главни компаративни предности на ЕЛС:

Бизнис клима  
Туризам - урбан и рурален  
Расположливи човечки ресурси

#### Главни приоритети за локален економски развој:

Расположливи природни ресурси  
Решена инфраструктура  
Индустриски зони

#### Главни стопански гранки во ЕЛС:

Земјоделство: агробизнис, шумарство, рударство  
Производство: текстил, хемиска индустрија, градежништво, инженерство  
Услуги: транспорт и дистрибуција, ресторани, медиуми, туризам, осигурување, банки, здравствена заштита

Број на трговски друштва во ЕЛС: 1.000

Број на жители:	76.768
Број на урбани заедници:	16
Градови:	1
Број на месни заедници:	32
Површина:	1194 КМ <sup>2</sup>
Ден на општината:	3-Ноември Ден на ослободувањето на град Прилеп од фашистичкиот окупатор. Токму на овој ден, во 1944 година, односно пред точно 65 години, животот го загубија 230 борци кои застанаа на штитот на слободата на градот.

#### Структура на населението:

Македонци:	92.33 %
Албанци:	0.03 %
Турци:	1.19 %
Роми:	5.77 %
Власи:	0.02 %
Срби:	0.22 %
Бошњаци:	0.10 %
Останати:	0.32 %

## Стратешки/Плански документи на општината:

Стратегија за локален развој	2007-2012
Генерален урбанистички план	2001-2011
Акциски план за унапредување на комуналните услуги	Се ревидира секоја година
План за јавни инвестиции за развој на комуналната инфраструктура	Се ревидира секоја година
Локална стратегија за спорт и рекреација	За три години
Локален план за акција за правата на децата во Општина Прилеп	2009-2013
Локален акциски план за лицата со хендикеп	2008-2010

## Главни еколошки проблеми во ЕЛС:

Диви депонии, загадување на водата

## СТРУКТУРА И ОРГАНИЗАЦИСКА ПОСТАВЕНОСТ НА ЕЛС

### Градоначалник:



Марјан Ристески  
 партиска припадност: ВМРО-ДПМНЕ  
 службен телефон: 048/401-703  
 е-пошта:  
 gradonacalnik.pp@prilep.gpv.mk

Марјан Ристески е роден на 20.02.1972 година во Прилеп. Завршил основно и средно образование во Прилеп. Студирал на Економскиот факултет исто така во Прилеп и се здобил со звањето

дипломиран економист. Тој е оженет и има ќерка на возраст од пет години.

Во период од 1998 година до 2005 година тој работел како комунален инспектор во Локалната самоуправа – Општина Прилеп. Во 2005 беше избран за градоначалник на Општина Прилеп.

Во 2002 година беше претседател на ОК на ВМРО-ДПМНЕ во Прилеп. Од тој период па досега тој е член на највисокото тело на ВМРО-ДПМНЕ – член на Извршниот комитет.

Од 2005 година тој е член на Управниот одбор на ЗЕЛС (Заедница на единиците на локалната самоуправа).

Тој исто така е член на Управниот одбор на Регионалната развојна агенција - ПРЕДА.

Тој е член и на ЕУ-Македонија, зеднички консултативен комитет.

### Претседател на Советот:


Димитар Стеванавџија  
 партиска припадност: ВМРО-ДПМНЕ  
 службен телефон: 048/401-704

## Буџет на општината:

	МКД
Реализиран буџет во 2008 г.:	758.222.601
Проектиран буџет за 2009 г.:	880.977.000
Предвиден буџет за 2010 г.:	942.645.000
Предвиден буџет за 2011 г.:	1.013.123.000
Предвиден буџет за 2012 г.:	1.073.910.000

## СОВЕТНИЦИ:

Јохан Ѓорѓиоски- Прилеп  
 Гоце Инглизов- Прилеп  
 Рената Керпичоска Прилеп  
 Златко Димоски- Прилеп  
 Бранко Нешкоски- Прилеп  
 Соња Блажеска- Прилеп  
 Љубен Гегоски- Прилеп  
 Сашко Николоски- Прилеп  
 Анастасија Илиеска- Прилеп  
 Благоја Дамески- Прилеп  
 Дарко Тренкоски- Прилеп  
 Ирена Стерјовска- Прилеп  
 Димитар Стеванџија- Прилеп  
 Мишко Ристески- Прилеп  
 Јованка Тутеска- Прилеп  
 Миле Тошески- Прилеп  
 Сашо Велески- Прилеп  
 Јагода Талеска- Прилеп  
 Јане Џингоски- Прилеп  
 Татјана Стефаноска- Прилеп  
 Миле Талевски- Прилеп  
 Томислав Белакапоски- Прилеп  
 Пандо Чапкуноски- с. Тополчани  
 Живко Јовески- Прилеп  
 Светлана Велеска- Прилеп  
 Ѓорѓија Мирчески- Прилеп  
 Илија Богатиноски- Прилеп



Совети на месните/урбаните заедници во општината:
Златко Здравески - УЗ Сточен пазар
Сашо Пурдески - УЗ Варошко маало
Јоска Богатиноски - УЗ Вишне
Ѓорѓи Стојаноски - УЗ Корзо
Алексеј Спиркоски - УЗ Гоце Делчев
Пеце Недески - УЗ Рид
Татјана Попоска - УЗ Центар
Стеван Петрески - УЗ Тризла 1
УЗ Тапани
Рубин Седлоски - УЗ Чачорица
Блаже Десоски - УЗ Општина
Драге Василески - УЗ Точила
Сашо Илиески - УЗ Тризла 2
Никола Чкрпелески - УЗ Бончеја
Александар Танески - УЗ Аличаир
Гоце Бошкоски - УЗ Варош
Јанкулоски Зоран - МЗ Беровци
Јованоски Сашо - МЗ Селце
Спиркоски Круме - МЗ Ореовец (Крстец)
Катароски Стојан - МЗ Беловодица
Талеска Весела - МЗ Плетвар и Лениште
Мирчески Мице - МЗ Штавица
Крстевски Борис - МЗ Голем Радобил (Мало Радобил)
Котески Тони - МЗ Галичани

Јовески Љубе - МЗ Крушевица
Шејќероски Милорад - МЗ Ново Лагово
Талески Трајче - МЗ Старо Лагово
Стевчески П. Киро - МЗ Кадино Село
Мантароски Кронислав - МЗ Големо Коњари
Кукуноски Николче - МЗ Мало Коњари
Наумчески Трајко - МЗ Мажучиште
Думалоски Златко - МЗ Чумово
Китаноски Златко - МЗ Тројкрсти
Маркоски Жарко - МЗ Бонче
Петрески Сашо - МЗ Подмол
Ристески Раде - МЗ Марул
Шијаќоски Диме - МЗ Лопатица
- МЗ Ерековци
Јанески Николче - МЗ Тројаци (Ракле, Никодин, Топлица, Дрен, Смолани, Царевик)
Дебрешлиоски Ацо - МЗ Чепигово
Јосифоски Драган - МЗ Клепац
Стојаноски Пецо - МЗ Алинци
Звездакоски Драге - МЗ Загорани
Пашоски Трајче - МЗ Весечлани
Петанчески Дарко - МЗ Тополчани
Петкоски Стојо - МЗ Дуње (Вепрчани, Пештани, Гуѓаково)
Даркоски Спасе - МЗ Витолиште (Живово, Врско)
Ибраимоски Усеин - МЗ Канатларци (Шелеверци)

## Вкупно вработени во ЕЛС: 84

Структура (по образование): не се доставени податоци  
Структура (по етничка припадност): Македонци: 84/ Албанци: 0/  
Турци: 0/ Роми: 0/ Срби: 0/ Власи: 0/ Бошњаџи: 0/ Останати: 0/  
Структура (родова застапеност): Мажи: 41/ Жени: 43/  
Старосна структура: до 30 год.: 1/ од 30 до 45: 60/ од 45 до 60: 20/  
над 60: 5/

## ОРГАНИЗАЦИСКА ПОСТАВЕНОСТ НА ЕЛС (СЕКТОРИ И ОДДЕЛЕНИЈА)

### СЕКТОРИ

- Сектор за урбанизам, комунални работи и заштита на животната средина  
Раководител: Илија Карески  
тел: 048/401-730  
вработени: 21
- Сектор за буџет и финансии  
Раководител: Драге Звездакоски  
тел: 048/401-731  
вработени: 25
- Сектор за правни, општи работи и јавни дејности  
Раководител: Дарко Рибароски  
тел: 048/401-720  
вработени: 25



## ОДДЕЛЕНИЈА

- Одделение за локален економски развој и прекугранична соработка  
тел: 048/401-709  
вработени: 2
- Одделение за контакт со граѓаните, НВО, информирање  
Раководител: Мирјана Гегоска  
тел: 048/401-720  
вработени: 1
- Одделение за јавни дејности  
Раководител: Димитрија Тавчиоски  
тел: 048/401-735  
вработени: 5
- Одделение за правни и општи работи  
Раководител: Марјан Проданоски  
тел: 048/401-704  
вработени: 17
- Одделение за администрирање приходи  
Раководител: Бошко Талески  
тел: 048/432-970  
вработени: 11
- Одделение за буџет и сметководствено-финансиски работи  
Раководител:  
тел: 048/401-731  
вработени: 10
- Одделение за внатрешна ревизија
- Одделение за урбанизам и заштита на животната средина  
Раководител: Ицко Цупаркоски  
вработени: 13
- Одделение за комунални работи  
тел: 048/401-718  
вработени: 4
- Одделение за локални патишта и улици  
Раководител: Љупчо Митрески  
тел: 048/401-717  
вработени: 4
- Инспекторат  
Раководител: Блаже Димески  
тел: 048/401-714  
вработени: 11
- Одделение за комунална, урбанистичка, градежна и сообраќајна инспекција  
вработени: 9
- Одделение за просветна инспекција, за заштита на животната средина и друга инспекција  
вработени: 2
- Одделение за човечки ресурси  
Раководител: Ане Лашкоска  
тел: 048/401-733  
вработени: 2
- Одделение за јавни набавки и администрирање движен и недвижен имот  
Раководител: Рубин Биноски  
тел: 048/401-721  
вработени: 4

## ЕЛС ИНДЕКС

Јавно комунално претпријатие:  
Активно

Име на ЈКП: Комуналец  
Адреса на ЈКП: „Александар Македонски“, 22  
тел.:048/428-992  
факс: 048/428-992  
e-mail:

presskomunalec@yahoo.com  
Вид на услуга: Комунални услуги

Број на вработени: 300  
Број на корисници: 31.000

Стапка на наплата на комунални услуги: 60 %

Директор:  
Златко Ристески  
тел. 048/428-992

Име на ЈКП: Пазари  
Адреса на ЈКП: „Борка Талески“, б.б.  
тел.:048/415-749  
факс: 048/421-887

Вид на услуга: Издавање сопствен недвижен имот и одржување и користење на пазарите на големо и мало

Број на вработени: 30  
Број на корисници: 300

Директор:  
Драган Василески  
тел. 048/415-749

Име на ЈКП: Водовод и канализација  
Адреса на ЈКП: „Питу Гули“, 6  
тел.:048/421-775  
факс: 048/424-925  
e-mail: contact@vikpp.com  
Вид на услуга: Снабдување со вода за пиење  
Број на вработени: 146  
Број на корисници: 21.000  
Директор:  
Сашо Николоски  
тел. 048/421-775

Јавно претпријатие: Активно  
Име на ЈП: Јавно претпријатие за просторни и урбанистички планови

Адреса на ЈП: „Питу Гули“, 2  
тел.:048/401-725  
e-mail: jpzarup@t-home.mk  
Вид на услуга: Изработка на просторни и урбанистички планови

Број на вработени: 11  
Број на корисници: 1000

Директор:  
Бранко Нешкоски  
тел. 048/401-725

## Подрачни единици на министерствата на РМ во ЕЛС:

Министерство за внатрешни работи, Министерство за одбрана,  
Министерство за правда, Министерство за економија,  
Министерство за земјоделство, шумарство и водостопанство,  
Министерство за транспорт и врски



## Образование:

### Основно образование:

ОУ „Ордан Михајлоски - Оцка“ - Прилеп  
ОУ „Кирил и Методиј“ -  
ОУ „Круме Волнароски“ -  
ОУ „Страшо Пинџур“ -  
ОУ „Добре Јованоски“ - Прилеп  
ОУ „Гоце Делчев“ - Прилеп  
ОУ „Рампо Левката“ - Прилеп  
ОУ „Кочо Рацин“ - Прилеп  
ОУ „Блаже Конески“ - Прилеп  
ОУ „Климент Охридски“ - Прилеп  
ОУ „Кире Гаврилоски - Јане“ - Прилеп

### Средно образование:

СОУ „Горче Петров“ - Прилеп  
СОУ „Кузман Јосифоски - Питу“ - Прилеп  
СОУ „Орде Чопела“ - Прилеп  
СОУ „Ристе Ристески - Ричко“ - Прилеп  
СОУ Гимназија „Мирче Ацев“ - Прилеп

### Здравствена заштита:

Општа болница „Борка Талески“ - Прилеп  
Завод за здравствена заштита, Прилеп - Прилеп  
Здравствен дом „Борка Талески“ - Прилеп

### Култура:

Институт за старословенска култура - Прилеп  
Завод за заштита на спомениците на културата и музеј Прилеп  
Центар за култура „Марко Цепенков“ - Прилеп  
Градска библиотека „Борка Талески“ - Прилеп

### Најважни културни настани / манифестации во општината:

Карневал Прочка  
Денови на Крале Марко  
Фестивал Пеце Атанасоски  
Мариовско-Мегленски средби  
Театарски фестивал Војдан Чернодрински  
Фестивал Итар Пејо  
Фестивал на пивото  
Културно лето

### Противпожарна заштита:

Територијална професионална противпожарна единица  
тел.: 048/428-502

## ПРОЕКТИ НА ЕЛС

### Позначајни реализирани проекти во изминатите четири години:

Проект	Донатор	Буџет (МКД)
Пешачка зона на влезот од старата чаршија	ЈП за ПУП, Општина Прилеп	3.997.500
Споменик на Карпалак	Општина Прилеп и стопанските субјекти од општината	999.990
Споменик на Итар Пејо	Општина Прилеп	2.100.225
Ревитализација на комплексот Могила на непобедените	Швајцарска агенција за соработка и развој ЈКП Комуналец Општина Прилеп	6.703.500
Варош - културна гордост Ревитализација на комплексот Маркови Кули	Швајцарска агенција за соработка и развој ЈКП Комуналец НВО Форум за авангардна креативност	522.750
Изградба на фонтана во центарот на градот	КФВ банка	3.075.000
Паркинзи на булеварот „Гоце Делчев“	Општина Прилеп и ЈП за ПУП	3.597.750
Уредување на централното градско подрачје - плоштад „Александрија“	Општина Прилеп и бизнис-секторот од Прилеп	430.500.000
Нова вертикална сигнализација со звучна сигнализација	Општина Прилеп	2.275.500
Реконструкција на основни и средни училишта во општината Прилеп	Општина Прилеп и Министерството за образование	123.000.000
Арт плоштад - пред Центарот за култура „Марко Цепенков“	ЈП за ПУП и Општина Прилеп	2.767.500
Изградба на системи за водоснабдување	Општина Прилеп, Влада на РМ и Светска банка, АМПЕП	769.549.500
Изградба на канализациска мрежа	Општина Прилеп, Влада на РМ, Светска Банка, АМПЕП, ЕАР-програмата КАРДС	92.250.000
Изградба и реконструкција на локални патишта и улици	Општина Прилеп	123.000.000
Јавно осветлување	Општина Прилеп	34.000.275
Детски забавен парк	Општина Прилеп	615.000
Електронски реклами	ЈП за ПУП, Општина Прилеп, Акцент медија	2.767.500
Изградба на локални улици во с. Ерековци	АЛКА, општини и МЗ	2.572.000

### Тековни проекти

Проект	Донатор	Буџет (МКД)
Нова општинска зграда	Општина Прилеп и Влада на РМ	92.250.000
Едношалтерски систем – Систем 48		
Катна гаража		338.250.000
Парк пред Основниот суд		



## Планирани проекти во иднина

Проект
Нова автобуска станица
Изградба на затворен олимписки базен
Споменичен комплекс „Карпалак“
Доизградба на туристичките патеки во Варош и канализациска мрежа
Изградба на нова европска населба „Градина“
Слободна економска зона - Алинци
Нова театарска зграда
Стаклена пирамида со планетариум во централното градско подрачје
Мултимедијално плато кај карпата „Слон“
Пречистителна станица за отпадните води
Изградба на 7 спортски сали
Изградба на 7 тениски игралишта

## ГРАЃАНСКИ СЕКТОР

### Соработка со граѓански организации:

ИНТЕРСОС-ЕЛС - Помош за хендикепирани и сиромашни
Фондација за поддршка и развој





# Општина Пробиштип

**Адреса на седиштето:**

Јаким Стојковски 1  
2210 Пробиштип

**Контакт:**

тел. 032/483-131  
факс 032/483-047

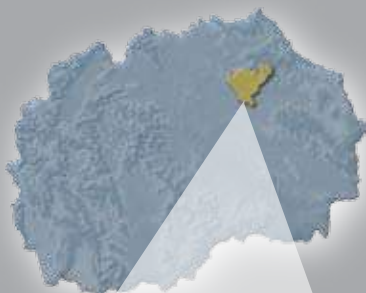
**е-пошта:**

portparol@probistip.gov.mk

**интернет страна:**

www.probistip.gov.mk

## ЛОКАЦИЈА: ИСТОЧЕН РЕГИОН



Број на жители:	16.193
Број на урбани заедници:	6
Градови:	0
Број на месни заедници:	34
Површина:	329 КМ <sup>2</sup>
Ден на општината:	8-ми Септември Ден на ослободувањето на градот Пробиштип

**Структура на населението:**

Македонци:	98.67 %
Албанци:	0 %
Турци:	0.04 %
Роми:	0.23 %
Власи:	0.23 %
Срби:	0.55 %
Бошњаци:	0.01 %
Останати:	0.28 %

## Опис на ЕЛС

Пробиштип го зазема средниот и долниот дел од сливот на Злетовска река. На север се граничи со Кратовска, на запад со Светиниколска, на југ со Штипска, а на исток со Кочанска општина. Административниот центар Пробиштип од Кратово е одалечен 18 км., од Штип 22 км., а од Кочани 42км.

Од железничката станица „Ванчо Прке“ Пробиштип е одалечен 20 км. Нејзината површина изнесува 325,6 км<sup>2</sup> а бројот на население 16.193 жители.

И покрај што претставува ридско планинско подрачје, сепак има поволни природни врски со соседните и подалечните области.

Пробиштип има поволна положба во однос на природните комуникации, бидејќи лежи помеѓу две многу важни сообраќајни артерии, Брегалничката која ја поврзува со Кочани, Штип. Велес и Скопје и Криворечката од која еден крак поминува преку Кратово, Куманово и Скопје, а вториот крак преку Кратово, Крива Паланка и Р. Бугарија.

## Главни компаративни предности на ЕЛС:

Квалитетна и евтина работна рака (ССС, ВСС)

Големи инвестиции - Х.С. Злетовица (брана, цевководи)

Добра индустриска инфраструктура (ел. енергија, пат, телеком)

## Главни приоритети за локален економски развој:

Развој на индустриски зони (ДУП - лесна индустрија)

Развој на услужните дејности за потребите на фабриките и рудниците

Развој на инфраструктура за туризам и земјоделство

## Главни стопански гранки во ЕЛС:

Земјоделство: рударство

Производство: текстил

Услуги: транспорт и дистрибуција, ресторани, туризам

## Стратешки/Плански документи на општината:

Наслов	Период
Стратешки план за ЛЕР	2006-2015
ЛЕАП	2009-2015

### Локален еколошки акциски план (ЛЕАП): 2009-2015 г.

#### Главни еколошки проблеми во ЕЛС: Загадување на водата, загадување на воздухот

Буџет на општината:	МКД
Реализиран буџет во 2008 г.:	91.109.899
Проектиран буџет за 2009 г.:	146.520.816
Предвиден буџет за 2010 г.:	57.830.000
Предвиден буџет за 2011 г.:	61.252.920
Предвиден буџет за 2012 г.:	64.910.000

## СТРУКТУРА И ОРГАНИЗАЦИСКА ПОСТАВЕНОСТ НА ЕЛС

### Градоначалник:



Тони Тоневски  
партиска припадност: ВМРО-ДПМНЕ  
службен телефон: 032/483-131  
е-пошта: tonitonevski@gmail.com

Тони Тоневски е роден на 02.08.1971 год. во Пробиштип. Оженет, татко е на две малолетни деца. Дипломирал на Рударско-геолошкиот факултет во Штип, во 1997 година, а моментално е магистрант на Факултетот за рударство, геологија и политехника во Штип, насока индустриски менаџмент.

Има работено како инженер во рудниците за олово и цинк Злетово во Пробиштип, а во 2002 година стапува на функцијата генерален директор на рудниците. Успешен приватен стопанственик и претприемач, а од 2006 г. е претседател на Управниот одбор на ЈПХС Злетовица. Од 2007 г. работи на местото проект-менаџер на проектот Злетовица, а од 2008 до 2009 г. е директор на Управата за водостопанство при Министерството за земјоделство, шумарство и водостопанство. Има учествувало на повеќе семинари од областа на менаџментот, индустриското производство и претприемништвото. Учесник е на семинар за високи брани во Франција, обука за менаџирање со води во Чешка. Активно зборува англиски јазик.

Како личност е амбициозен, енергичен и решителен, со исклучителни менаџерски и организациски способности, како и одличен тимски работник.

### Претседател на Советот:


Ранко Давитков  
партиска припадност: ВМРО-ДПМНЕ  
службен телефон: 032/483-124

## СОВЕТНИЦИ:

Стојанче Зафиров-Пробиштип  
Тони Стојановски-Пробиштип  
Горан Ефремов-Пробиштип  
Јасна Павлова-Пробиштип  
Драган Атанасов-Пробиштип  
Сашо Станковски-Пробиштип  
Сашка Монеvsка-Пробиштип  
Страшко Милошевски-Пробиштип  
Драган Ковачев-Пробиштип  
Наталија Николова-Пробиштип  
Марјан Досев-Пробиштип  
Игор Манасов-Пробиштип  
Маргарета Ангелковиќ-Пробиштип  
Сашо Наневски-Пробиштип  
Ранко Давитков-Злетово

### Совети на месните/урбаните заедници во општината:

Билјана Ефтимова - Каменар	Јане Петков - Горни Стубол
Стојанче - Калниште	Јонче Божинов - Гајранци
Станко Митев - Населба Пробиштип	Блаже Стојчев - Дренак
Мирон Петрушев - Стара населба	Тодос Гацовски - Злетово
Јонче Крстов - Средна населба	Боте Гичев - Бунеш
Душко Даневски - Населба Карпош	Благојчо Манасиевски - Древено
Душко Илиевски - Гујовци	Димче Јовановски - Шталковица
Коле Божинов - Бучиште	Јаким Јовановски - Турско Рудари
Павле Милошевски - Марчино	Горги Митевски - Трипатанци
Страшил Коцев - Лезово	Благој Ананиев - Ратавица
Боро Лазаровски - Кундино	Стојмир Саздовски - Неокази
Санде Симонов - Куково	Боре Јаневски - Јамиште
Ацо Иванов - Зарапинци	Боре Петров - Зелени Град
Димче Миленков - Пестришино	Горан Стојанов - Трооло
Тони Геров - Добрево	Иво Богатинов - Стрмош
Новица Костадинов - Петришино	Горан Након - Стрисовци
Стојче Данев - Гризилевци	Миле Иванов - Пуздерици
Страшил Николов - Долно Барбарово	Благој Глигоров - Плешенци
Ивица Лазаров - Горно Барбарово	Нојчо Након - Пишица
Зоран Арсов - Долни Стубол	Зоран Петров - Лесново



## Вкупно вработени во ЕЛС: 47

Структура (по образование): основно: 0/ средно: 23/ вишо: 3/ високо: 19/  
магистратура: 2/  
Структура (по етничка припадност): Македонци: 47/ Албанци: 0/ Турци: 0/  
Роми: 0/ Срби: 0/ Власи: 0/ Бошњаци: 0/ Останати: 0/  
Структура (родова застапеност): Мажи: 29/ Жени: 18/  
Старосна структура: до 30 год.: 3/ од 30 до 45: 21/ од 45 до 60: 23/ над 60:  
0/

## ОРГАНИЗАЦИСКА ПОСТАВЕНОСТ НА ЕЛС (СЕКТОРИ И ОДДЕЛЕНИЈА)

### ОДДЕЛЕНИЈА

- Одделение за внатрешна ревизија  
вработени: 1
- Одделение за управување со човечки ресурси  
Раководител: Јованка Данева  
тел: 032/483-131  
вработени: 1
- Инспекциско одделение  
Раководител: Живка Михајлова  
тел: 032/480-240  
вработени: 4
- Одделение за урбанизам и заштита на животната средина  
Раководител: Бранко Станојковски  
тел: 032/483-131  
вработени: 4
- Одделение за комунални работи и локални патишта и улици  
Раководител: Соња Сентовска  
тел: 032/483-131  
вработени: 2
- Одделение за финансии и буџет  
Раководител: Гиле Стојмиров  
тел: 032/480-240  
вработени: 6
- Одделение за меѓународна соработка и ЛЕР  
вработени: 5
- Одделение за општествени работи  
Раководител: Радослав Илиевски  
тел: 032/483-131  
вработени: 14
- Одделение за правни и општи работи  
Раководител: Невенка Нотевска  
тел: 032/483-131  
вработени: 10

## Подрачни единици на министерствата на РМ во ЕЛС:

**Министерство за внатрешни работи, Министерство за одбрана, Министерство за правда, Министерство за економија, Министерство за труд и социјална политика, Министерство за земјоделство, шумарство и водостопанство**

## ЕЛС ИНДЕКС

Јавно комунално претпријатие: Активно  
Име на ЈКП: Никола Карев  
Адреса на ЈКП: ул. Мирс Барага бб  
тел. 032/480-666:  
факс: 032/480-666  
e-mail: Jkr.nikolakarev@gmail.com  
Вид на услуга: дистрибуција на вода  
Број на вработени: 79  
Број на корисници: 4.002  
Стапка на наплата на комунални услуги: 80 %  
Директор: Милан Терзиќ  
тел. 032/480-666

### Образование:

#### Основно образование:

ОУ „Никола Карев“ - Пробиштип  
ОУ „Браќа Миладиновци“ - Пробиштип  
ОУ „Кирил и Методиј“ - Пробиштип

#### Средно образование:

СДУ „Н. Н. Борче - Пробиштип

#### Здравствена заштита:


Здравствен Дом „Нада Михајлова“  
ПЗУ „Др. Мијалче Андоновски“  
ПЗУ „Гоко Медика“  
ПЗУ „Доневска Др. Паца“  
ПЗУ „Др. Татјана Анастасова“  
ПЗУ „Др. Илија Начев“  
ПЗУ „Др. Виолета Јачева“  
ПЗУ „Др. Боте Заревски“  
ПЗУ „Др. Стево“  
ПЗУ „Др. Лилјана Спасовска“  
ПЗУ „Мимоза Донева“  
ПЗУ „Др. Лујза Јаневска“  
ПЗУ „ЛАБОР“  
ПЗУ „Др. Даница Петровска“

#### Култура:

Дом на култура „Злетовски рудар“

#### Најважни културни настани / манифестации во општината:

„Лесновска ликовна колонија“  
„ПРОФЕСТ“ – Републички фестивал на пејачи аматери  
„Радоста на градот“ – Децата пејат познати рефрени во чест на денот на мајната



## ПРОЕКТИ НА ЕЛС

Позначајни реализирани проекти во изминатите четири години:

Проект	Донатор	Буџет (МКД)
Тајните на лесновските пештери-атракција и предизвик за Европските туристи - 1	ЕУ	11.070.000
Модернизација на образованието	Влада на Р.М.	6.000.000
Изградба на улици во с.Неокази	ЗОРС АЛКА	1.845.000
Изградба на улици во с.Древено	ЗОРС АЛКА	1.845.000
Локален пат с.Рајчани	Влада на Р.М.	12.300.000

### Тековни проекти

Проект	Донатор	Буџет (МКД)
Ревизија на ЛЕАП - 2	РЕЦ	430.500
Уредување на Лесново како туристичко-рекреативен локалитет и центар на културно историско наследство и архитектонско-амбиентални вредности - 2		
Изградба на училишна спортска сала во Пробиштип	Влада на Р.М.	61.500.000

### Планирани проекти во иднина

Проект
Изградба на пречистителна филтер станица за вода за пиење
Изградба на регионален пат Злетово-Пониква
Изградба на регионален пат кон Св. Николе
Реконструкција на локален пат кон с. Плешенци
Проширување на локален пат Пробиштип-Ратавци
Изградба на административно деловен и пазаришен комплекс ПроБиз Пробиштип
Санација и рекултивација на хидројаловишната депонија од рудникот за олово и цинк

## ГРАЃАНСКИ СЕКТОР

Соработка со граѓански организации:

ЗГИ „Хоризонти“ - Злетово
ЗГ „Граѓански комитет за развој“
ЗЗ „Машински круг“





# Општина Радовиш



**Адреса на седиштето:**  
Александар Македонски б.б.  
2420 Радовиш



**Контакт:**  
тел. 032/635-007  
факс 032/630-290



**е-пошта:**  
ler\_radovis@yahoo.com



**интернет страна:**  
www.radovis.gov.mk

## ЛОКАЦИЈА: ЈУГОИСТОЧЕН РЕГИОН



### Опис на ЕЛС

Сместена во Југоисточниот дел од републиката општина Радовиш го зафаќа северозападниот дел од пространата радовишко – струмичка котлина, односно горното сливно подрачје на реката Радовишка. Северниот дел припаѓа на планината Плачковица, јужниот дел на планината Смрдешник, на северозапад се наоѓа ридестиот дел на областа Јуруклук или Дамјанско поле, а на Југоисток се протега алувијалната рамнина на реката Радовишка.

Општината Радовиш се граничи со повеќе општини: општина Конче на Југо- запад, општина Берово на исток, општина Василево на југ, општина Штип на северо-запад и општините Карбинци и ваница на Север.

Како административен центар ги опслужува и жителите на општина Конче бидејќи во градот Радовиш се сместени сите државни институции кои имаат дејност на регионално ниво.

Во општина Радовиш има една градска и 20 селски населби со вкупен број на жители 28 244, Населени места: Ораовица, Подареш, Јаргулица, Покрајчево, Злеово, Војславци, Сулдурци, Калугерица, Ињево, Аликоч, Коџалија, Бучим, Парналија, Козбунар, Смиланци, Чтурово, Супурѓе, Качаузлија, Тополница.

### Локален економски развој (ЛЕР)

Стратегија за ЛЕР, 2007-2011

### Профил на општината: 2007-2011

### Главни компаративни предности на ЕЛС:

Богатството на различна руда концентрирана на мал простор (бакар,злато, сребро, железо и олово)

Климатска поволност (спој помеѓу медитеранска и умерено-континентална клима – 276 сончеви денови)

Поволна географска положба (се наоѓа во централниот дел земјата, еднаква стратешка комуникација со повеќето поголеми урбани центри)

### Главни приоритети за локален економски развој:

Земјоделски и рурален развој

Конкурентност на корпоративниот сектор и зголемување на вработеноста

Подобрување на физичката, особено на патната инфраструктура

### Главни стопански гранки во ЕЛС:

Земјоделство: агробизнис, шумарство, рударство

Производство: металургија, текстил, градежништво

Услуги: транспорт и дистрибуција, ресторани, медиуми, осигурување, банки, здравствена заштита

### Број на трговски друштва во ЕЛС: 1220

Број на жители:	28.244
Број на урбани заедници:	5
Градови:	0
Број на месни заедници:	17
Површина:	608 КМ <sup>2</sup>
Ден на општината:	6-ти Ноември На 6 Ноември 1944 година градот Радовиш е ослободен од нацистичките окупатори.

#### Структура на населението:

Македонци:	84.10 %
Албанци:	0.03 %
Турци:	14.38 %
Роми:	0.96 %
Власи:	0.09 %
Срби:	0.25 %
Бошњаци:	0 %
Останати:	0.19 %

## Стратешки/Плански документи на општината:

Наслов	Период
Стратегија за локален економски развој на микрорегионот Радовиш и Конче	2007-2011
Стратегија за развој на образованието на општината Радовиш	2009-2020
ЛЕАП	2004-2009
Акциски план за Декадата на Ромите	2005-2015
Акциски план за подобрување на работата и управувањето во локална самоуправа Радовиш	

### Локален еколошки акциски план (ЛЕАП): 2004-2010 г.

#### Главни еколошки проблеми во ЕЛС:

Диви депонии, загадување на водата

#### Буџет на општината:

	МКД
Реализиран буџет во 2008 г.:	224.169.262
Проектиран буџет за 2009 г.:	309.790.458
Предвиден буџет за 2010 г.:	325.279.998
Предвиден буџет за 2011 г.:	341.544.000
Предвиден буџет за 2012 г.:	358.621.000

## СТРУКТУРА И ОРГАНИЗАЦИСКА ПОСТАВЕНОСТ НА ЕЛС

### Градоначалник:



Роберт Велков  
партиска припадност: ВМРО-ДПМНЕ  
службен телефон: 032/635-007  
е-пошта: ler\_radovis@yahoo.com

Роден на 10.10.1956 г. во Радовиш. По завршување на додипломските студии на Медицинскиот факултет на Универзитетот „Св. Кирил и Методиј“ во Скопје. Во 1982 год. се вработува во ЈЗУ „Здравствен дом“,

Радовиш. Во текот на работењето истовремено има повеќе должности: член на Самоуправната контрола; претседател на Управниот одбор во ЈЗУ „Здравствен дом“ Радовиш; шеф на Специјалистичко-консултативниот дел; претседател на Комисијата за регрутирање.

Во 1995 год. специјализирал на Универзитетот „Св. Кирил и Методиј“ Скопје, каде се здобива со звањето специјалист по интерна медицина. Во 2005 година е избран за градоначалник на општината Радовиш, а во 2009 год. добива и втор мандат.

### Претседател на Советот:

Даниела Иротова-Лазарева  
партиска припадност: ВМРО-ДПМНЕ  
службен телефон: 032/635-007

## СОВЕТНИЦИ:

Билјана Теохарева-Филипова-Радовиш  
Сашко Николов-Радовиш  
Билјана Стефчева-Радовиш  
Ѓорѓи Манев-Радовиш  
Билјана Иванова-Радовиш  
Марина Митева-с. Ораовица  
Тања Тодорова-с. Ињево  
Зоран Крстев-с. Подареш  
Даниела Иротова Лазарева-Радовиш  
Милан Јованов-Радовиш  
Георги Крстев-Радовиш  
Кирче Матрапазов-Радовиш  
Ѓорѓи Атанасов-с. Јаргулица  
Милева Ѓоргиева-Радовиш  
Славчо Ефтимов-Радовиш  
Лимонка Илиевска-Радовиш  
Митко Стефанов-Радовиш  
Енис Омеров-Радовиш  
Зоранчо Козовски-Радовиш

#### Совети на месните/урбаните заедници во општината:

Гоце Трајков - Бел Камен - Радовиш
Јаворка Спасова - Мирче Ацев - Радовиш
Горан Козовски - Куклевица - Радовиш
Станој Петров - Комуна - Радовиш
Костадин Буов - Јавор - Радовиш
Мите Ристов - Бобовец - Ињево
Фикрет Шерифов - Чамлк - Калаузлија
Андон Тодоров - Изведен - Ораовица
Драган Ристов - Готен - Подареш
Ване Василев - Витибор - Смиланви
Ѓорѓи Атанасов - Папино - Мјаргулица
Дејанчо Ристов - Симилија - Покрајчево
Васко Ѓоргиев - Слога - Злеово
Цветан Ефтимов - Извор - Калугерица
Душко Богатинов - „Илија Поцков“ - Раклиш
Васе Ристов - Илинден - Воиславци
Миле Атанасов - Оцин Чукар - Козбунар
- Лазо Коцев - Дамјан
Лазо Лазаров - Даме Груев - нас. Дамјан
Илми османов - Омар Шабан - Бучим
Усеин Усеинов - Смаил Масут - Тополница
Абраил Алиев - Сивритепе - Парналија
Усеин Абдураманов - Карталбунар - Сулгуре
Усеин Алиев - Јајла - Коцалија
Исмаил Алиов - Каратаарла - Аликоч
Аврам Атанасов - Плачковица - Штурово
Спасе Трајков - Водица - Сулдурци

## Вкупно вработени во ЕЛС: 41

Структура (по образование): основно: 0/ средно: 13/  
вишо: 6/ високо: 22/ магистратура: 0/  
Структура (по етничка припадност): не се доставени  
податоци  
Структура (родова застапеност): Мажи: 21/ Жени:  
20/  
Старосна структура: до 30 год.: 1/ од 30 до 45: 18/  
од 45 до 60: 22/ над 60: 0/

## ОРГАНИЗАЦИСКА ПОСТАВЕНОСТ НА ЕЛС (СЕКТОРИ И ОДДЕЛЕНИЈА)

### СЕКТОРИ

- Сектор за нормативно-правни и општи работи  
Раководител: Оливера Долдурова  
вработени: 12

### ОДДЕЛЕНИЈА

- Инспекторат  
Раководител: Коста Митев  
вработени: 5
- Одделение за урбанизам  
Раководител: Александар Иванов  
вработени: 11
- Одделение за финансирање и локален економски развој  
Раководител: Виолета Ефнушева  
вработени: 10

## Подрачни единици на министерствата на РМ во ЕЛС:

Министерство за внатрешни работи,  
Министерство за одбрана, Министерство  
за правда, Министерство за економија,  
Министерство за труд и социјална  
политика, Министерство за земјоделство,  
шумарство и водостопанство,  
Министерство за образование и наука

## ЕЛС ИНДЕКС

Јавно комунално претпријатие: Активно  
Име на ЈКП: „Плаваја“  
Адреса на ЈКП: „Маршал Тито“, 32  
тел.: 032/635-323  
факс: 032/635-201  
e-mail: mite.plavaja@gmail.com  
Вид на услуга: Водоснабдување, комунални дејности, паркови и зеленило и погребална служба  
Број на вработени: 96  
Број на корисници: 5.409  
Стапка на наплата на комунални услуги: 70 %  
Директор:  
Благој Лукаров  
тел. 032/635-323

### Образование:

#### Основно образование:

ОУ „Коста Рацин“ - с. Подареш  
ОУ „Св. Кирил и Методи“ - с. Ораовица  
ОУ „Орце Николов“ - с. Ињево  
ОУ „Крсте Петков Мисирков“ - бул. „Александар Македонски“ б.б., Радовиш  
ОУ „Никола Карев“ - „Кеј 8 Септември“, Радовиш

#### Средно образование:

ОСУ „Коста Сусинов“ - Радовиш, „Кеј 8 Септември“

#### Здравствена заштита:

ЈЗУ Здравствен дом - ул. „Блаже Конески“ б.б., Радовиш

#### Култура:

Народна библиотека „Браќа Миладиновци“ - ул. „Илинденска“ б.б., Радовиш  
Центар за култура „Ацо Караманов“ - ул. „22 Октомври“ б.б., Радовиш

#### Најважни културни настани / манифестации во општината:

„Радовиш – град на културата 2009“, „Радовишко културно лето“, „Детски фолклорен фестивал“, „Оро весело“, „Карамановите поетски средби“, Фолклорен фестивал „Гајда Ињево“, Фолклорен фестивал „Велигденски средби“, а познати се фолклорните ансамбли Ф.А. „Бучим“ - Радовиш, Ф.А. „Ацо Караманов“

#### Противпожарна заштита:

Територијална противпожарна единица Радовиш  
тел.: 032/635-397  
факс: 032/635-397





## ПРОЕКТИ НА ЕЛС

Позначајни реализирани проекти во изминатите четири години:

Проект	Донатор	Буџет (МКД)
Обнова на градскиот стадион	Агенција за спорт	6.150.000
Реновирана Градската библиотека преку проектот „Пријателски библиотеки“	УНДП	3.075.000
Изграден резервоар за вода за пиење и 13 км водовод за селата Аличок и Коџалија	ТИКА	12.300.000
Изградба на пречистителна станица на Бучимска Река, регионална програма - жешки еколошки точки	УНДП и Рудник „Бучим“ Холандска амбасада	123.000.000
Изградено ново основно училиште „Крсте Мисирков“, Радовиш	Влада на РМ Сопствени средства	61.500.000
Асфалтиран патен правец с. Подареш - с. Смиљанци	ЕАР – Луис Бергер	30.750.000

### Тековни проекти

Проект	Донатор	Буџет (МКД)
Реконструкција на столаријата на ОУ „Никола Карев“, Радовиш		1.537.500
Поставување контејнери и канти за отпадоци во Радовиш	Министерство за животна средина	
Атмосферска канализација во 1 МЗ во градот Радовиш		
Асфалтирање на патниот правец с. Подареш - с. Јаргулица - с. Злеово	Влада на Република Македонија	
Фудбалски стадион во с. Ораовица		6.150.000

### Планирани проекти во иднина

Проект
Форуми на заедниците - реализирање инфраструктурни зафати со организирање граѓански форуми преку Швајцарската агенција за развој и соработка
Намалување на емисијата на CO2 во воздухот и воведување енергетска ефикасност во детските градинки во општината Радовиш
Уредување на булеварот „Александар Македонски“
Санирање тротоари во градот
Асфалтирање улици во градот во должина од 13.000 м2
Колектор на Радовишна Река

## ГРАЃАНСКИ СЕКТОР

Соработка со граѓански организации:

Фолклорен ансамбал „Бучим“ Радовиш
Планинарско друштво ПАОК „Бел камен“
Здружение на лозароовштарите „АГРО-ЕКО“ Радовиш
АУСЖМ „Женска акција“ Радовиш
Центар за локален развој „ЦЕЛОР“, регионална канцеларија Радовиш
Граѓанско здружение „Развој иднина“
Центар за европска иднина „ЦЕМ“





# Општина Ранковце



**Адреса на седиштето:**  
1316 Ранковце



**Контакт:**  
тел. 031/380-444  
факс 031/380-444



**е-пошта:**  
rankovce@rankovce.gov.mk



**интернет страна:**  
www.rankovce.gov.mk

## ЛОКАЦИЈА: СЕВЕРОИСТОЧЕН РЕГИОН



### Опис на ЕЛС

Територијата на Општина Ранковце се наоѓа во североисточниот дел на Република Македонија односно спаѓа во Североисточен плански регион, станува збор за мала рурална општина. Таа го зафаќа просторот на Славишко Поле кое му припаѓа на сливното подрачје на Крива Река и представува срце на општината. Таа се граничи со Општините Крива Паланка, Кратово, Старо Нагоричане и на север со Општина Трговиште (Република Србија). Општината има добиено статус на рурален центар во кој има 6 ритскопланински населени места: Баратлија, Гулинци, Криви Камен, Мултинце, Поклиште и Станча. Во Општината живеат 4.144 жители со постојано место на живеење, околу 1.200 кои во сезоната пролет - есен се на имотите кои се наоѓаат на територијата на општината, а се со постојано место на живеење во околните урбани центри и околу 4.000 кои имаат имоти во општината но само повремено ги посетуваат.

### Локален економски развој (ЛЕР)

Стратегија за ЛЕР, 2009-2015

### Профил на општината: 2009-2015

### Главни компаративни предности на ЕЛС:

Солидна комуникациска поврзаност со соседните општини  
Расположиви природни и човечки ресурси  
Располага со неискористени стопански капацитети и локација - „Стопански комплекс Криво Крушче“

### Главни приоритети за локален економски развој:

Рационално и ефикасно искористување на природните ресурси  
Подобрување на инфраструктурата  
Искористување на постоечките и изградба на нови стопански капацитети/ намалена невработеност

### Главни стопански гранки во ЕЛС:

Земјоделство: агробизнис, рибарство, шумарство, рударство  
Производство: текстил, градежништво  
Услуги: ресторани

Број на трговски друштва во ЕЛС: 31

Број на жители:	4.144
Број на урбани заедници:	0
Градови:	0
Број на месни заедници:	11
Површина:	242 КМ <sup>2</sup>
Ден на општината:	

### Структура на населението:

Македонци:	97.92 %
Албанци:	0 %
Турци:	0 %
Роми:	1.38 %
Власи:	0 %
Срби:	0.43 %
Бошњаци:	0 %
Останати:	0.27 %

## Локален еколошки акциски план (ЛЕАП):

2008-2014 г.

## Главни еколошки проблеми во ЕЛС:

Диви депонии, загадување на водата

## Буџет на општината:

	МКД
Реализиран буџет во 2008 г.:	55.543.700
Проектиран буџет за 2009 г.:	137.856.200
Предвиден буџет за 2010 г.:	144.749.010
Предвиден буџет за 2011 г.:	151.641.820
Предвиден буџет за 2012 г.:	166.806.002

## СОВЕТНИЦИ:

Ирена Станковска-с. Псача  
Круме Трајковски-с. Опила  
Дејан Митковски-с. Ранковце  
Новица Димитриевиќ-с. Петралица  
Ласте Станковски-с. Петралица  
Горан Петковски-с. Гиновци  
Радица Ѓорѓиевска-с. Ранковце  
Моме Спасовски-с. Петралица

### Совети на месните/урбаните заедници во општината:

Стојко Миленковски - МЗ Герман
Саше Стојановски - МЗ Отошница
Раде Ивановски - МЗ Радибуш
Ивица Тошевски - МЗ Ветуница
Сашко Спасовски - МЗ Љубинце
Благоја Атанасовски - МЗ Одрено
Стојан Стојчевски - МЗ Опила
Драги Петковски - МЗ Псача
Горан Петковски - Гиновце
Моме Спасовски - МЗ Петралица
Воислав Павловски - МЗ Ранковце

## СТРУКТУРА И ОРГАНИЗАЦИСКА ПОСТАВЕНОСТ НА ЕЛС

### Градоначалник:



Орце Тодоровски  
партиска припадност: ВМРО-ДПМНЕ  
службен телефон: 031/380-444  
е-пошта: rankovce@rankovce.gov.mk

Орце Тодоровски е роден во с. Отошница на 04.11.1970 година, од најраното детство со семејството се преселил во с. Ранковце каде што и денес живее. Тодоровски е семеен човек, татко на две малолетни деца.

Основното образование го завршил во ОУ „Х. Т. Карпош“ во Ранковце, со средно образование се стекнал во Куманово, во моментот е апсолвент на Меѓународниот славјански институт - Москва, Факултет за економија и организација на претприемништво. Со работа започнал од 1990 до 2000 год. во А.Д. - „Малина“ каде и се истакнува како ценет и вреден работник, од 2000 до 2005 г. работел во сопствена приватна фирма за продажба и дистрибуција на кафе. Успехот, искуството и одговорноста во извршувањето на работните обврски се и мотив да се кандидира на локалните избори 2005 година за градоначалник на Општина Ранковце со цел да придонесе за развојот на истата, како кандидат на ВМРО-ДПМНЕ, мандатот за градоначалник го добива со убедливо мнозинство. Успехот и постигнатите резултати во изминатиот мандат се и предиспозиција за влез во трката за втор мандат на локалните избори во 2009 година, со желба, мотив и ангажираност да ја препороди општината Ранковце. Од граѓаните и за вториот мандат ја доби убедливата поддршка.

Го красат атрибутите: упорност, чесност, издржливост, истрајност, дружељубивост и искрен и отворен настап пред граѓаните.

### Претседател на Советот:

Валентина Николовска  
партиска припадност: ВМРО-ДПМНЕ

## Вкупно вработени во ЕЛС: 14

Структура (по образование): основно: 1/ средно: 5/ вишо: 1/ високо: 7/  
магистратура: 0/

Структура (по етничка припадност): Македонци: 14/ Албанци: 0/ Турци:  
0/ Роми: 0/ Срби: 0/ Власи: 0/ Бошњаци: 0/ Останати: 0/

Структура (родова застапеност): Мажи: 5/ Жени: 9/

Старосна структура: до 30 год.: 4/ од 30 до 45: 5/ од 45 до 60: 5/  
над 60: 0/



## ОРГАНИЗАЦИСКА ПОСТАВЕНОСТ НА ЕЛС (СЕКТОРИ И ОДДЕЛЕНИЈА)

### ОДДЕЛЕНИЈА

- Инспекциски надзор – инспекторат  
Раководител: Славица Ѓоргиевска  
тел: 031/380-444  
вработени: 1
- Урбанизам, комунални дејности,  
собраќај и заштита на животната  
средина  
Раководител: Моме Крстевски  
тел: 031/380-444  
вработени: 1
- Човечки ресурси, општи и правни  
работи  
Раководител: Ленче Добрашиновиќ  
тел: 031/380-444  
вработени: 4
- ЛЕР, финансирање, буџет и јавни  
дејности  
Раководител: Љубица Стаменковска  
тел: 031/380-444  
вработени: 5

### Подрачни единици на министерствата на РМ во ЕЛС: Министерство за локална самоуправа

## ЕЛС ИНДЕКС

Јавно комунално претпријатие: Активно  
Име на ЈКП: „Чист ден“  
Адреса на ЈКП: с. Ранковце  
тел.: 031/380-200  
Вид на услуга: Собирање третман на цврстиот  
отпад и отпадните води, поставување водоводна  
инсталација, погребни и придружни активности,  
изградба на објекти на нискоградба  
Број на вработени: 3  
Број на корисници: 1.006  
Стапка на наплата на комунални услуги: 73 %  
Директор:  
Воја Ристовски  
тел. 031/380-200

### Образование:

#### Основно образование:

Подрачно училиште – с. Герман  
Подрачно училиште – с. Радибуш  
Подрачно училиште – с. Отошница  
Подрачно училиште – с. Одрено  
Подрачно училиште – с. Петралица  
Подрачно училиште – с. Псача  
ЦОУ „Христијан Тодоровски-Карпош“ – с. Ранковце

## ПРОЕКТИ НА ЕЛС

Позначајни реализирани проекти во изминатите четири години:

Проект	Донатор	Буџет (МКД)
Изградба на мал мост на Радибушка Рена	Амбасада на Сојузна Република Германија и ЕЛС Ранковце	552.270
Изградба на канализација во Ранковце	СИП/ ЕРП и ЕЛС Ранковце	3.133.425
Рехабилитација на училишната зграда во селото Петралица	СИП/ ЕРП и ЕЛС Ранковце	1.797.337
Асфалтирање пат за селото Опила	ЗОРС „Алка“ и ЕЛС Ранковце	2.097.642
Регулација на Ранковачка Река и Голем дол во Ранковце	СИП/ ЕРП и ЕЛС Ранковце	3.300.090
Изградба на канализациска мрежа и пречистителна станица во с. Петралица и во с. Гиновце	ЕАР – КАРДС	22.386.000
Асфалтирање на пат во селото Радибуш	ЗОРС „Алка“ и ЕЛС Ранковце	2.097.642
Водоснабдување на селото Гиновце	СИП/ ЕРП и ЕЛС Ранковце	5.596.377
Асфалтирање пат во селото Псача во должина од 850 м	ЗОРС „Алка“ и ЕЛС Ранковце	1.783.500
Асфалтирање пат во с. Гиновци во должина од 300 м	ЕАР – КАРДС и ЕЛС Ранковце	572.811
Водоснабдување на Ранковце	СИП/ ЕРП и ЕЛС Ранковце	6.027.553
Асфалтирање пат во селото Ветуница 630 м	ЗОРС „Алка“ и ЕЛС Ранковце	1.268.191
Изградба на резервоар за водоснабдување во с. Гиновци 100 м <sup>3</sup>	Финансиски поддржана од УСАИД/ МЛСА	2.004.900
Изградба на водовод во селото Петралица	Министерство за транспорт и врски и фонд за води	4.520.250
Изградба на пумпна станица во селото Одрено	Биро за неразвиените подрачја	3.014.668
Изградба на мост на Крива Река во с. Опила (дел)	Биро за неразвиените подрачја	2.009.758
Изработка на ЛЕАП за општината Ранковце	Министерство за животна средина и посторно планирање	602.700
Уредување депонија за истовар на комуналниот отпад	Министерство за животна средина и просторно планирање	106.750
Изградба на фудбалско игралиште во с. Ранковце	Агенција за млади и спорт	9.225.000
Изградба на игралиште за мал фудбал во с. Псача	Агенција за млади и спорт	1.230.000
Изградба на дел од системот за водоснабдување на с. Опила и с. Љубинце (дел од проект)	Министерство за транспорт и врски	6.531.853
Асфалтирање пат во с. Одрено во должина од 700 м	ЕАР – КАРДС и ЕЛС Ранковце	1.336.518

## Тековни проекти

Проект	Донатор	Буџет (МКД)
Изработна на профил на општината Ранковце	УСАИД-МЛГА	
Поставување парно во ОУ во с. Псача	УСАИД-ПЕП и ЕЛС Ранковце	2.051.886
Изградба на дел од систем за водоснабдување на с. Отошница и с. Радибуш	Министерство за транспорт и врски	6.881.850
Изградба на мост на Крива Река во с. Опила	Министерство за транспорт и врски	7.034.308
Изградба на дел од систем за водоснабдување на с. Опила и с. Љубинце	Министерство за транспорт и врски	2.009.758
Изработна на стратешки план за ЛЕР на општината Ранковце	УСАИД-МЛГА	

## Планирани проекти во иднина

Проект
Асфалтирање улици во селото Ранковце
Систем за водоснабдување на населеното место Милутинце
Систем за водоснабдување на населеното место Псача (зафат на планински извори)
Изградба на систем за наводнување во с. Петралица
Изградба на канализациска мрежа во с. Љубинце и с. Опила
Мост на Крива Река за нас. Штрци
Мост на Крива Река за нас. Бабунци
Асфалтирање на локалниот пат Каваклија - Црква Опила
Целосна реконструкција на општинската зграда
Асфалтирање на локалниот пат Опила - Котарина нас. (продолжување)
Изградба на ловечка куќа на Петралица
Асфалтирање улици во селото Петралица
Асфалтирање улици во селото Гиновце
Уредување на централното подрачје во Ранковце
Уредување на централното подрачје во Петралица
Уредување на централното подрачје во Псача
Урбанизирање на викенд-зоната во селото П'клиште
Изнаоѓање можности за реновирање на црквите и манастирите
Изградба на ловечка куќа на Лисец
Асфалтирање на локалените патишта во селото Љубинце

## ГРАЃАНСКИ СЕКТОР

### Соработка со граѓански организации:

ЗГ „Пријатели на природата“
ЗГ „Будно око за културно-економски развој“
Организација на жените „Роза“
ЗГ за прогрес на Ромите „Рома прогрес“



# Општина Ресен



**Адреса на седиштето:**  
Плошад Маршал Тито 20  
7310 Ресен



**Контакт:**  
тел. 047/454-450  
факс 047/452-200



**е-пошта:**  
resen@resen.gov.mk



**интернет страна:**  
www.resen.gov.mk

## ЛОКАЦИЈА: ПЕЛАГОНИСКИ РЕГИОН



## Опис на ЕЛС

Општината Ресен се наоѓа во Преспанската Котлина, во југозападниот дел на Република Македонија и опфаќа површина од 739 км<sup>2</sup>. Поделена на копно со 562 км<sup>2</sup> и вода со 177 м<sup>2</sup>, претставува посебна просторна целина. Подрачјето на општината е утврдено со закон и ги опфаќа подрачјата на населените места, градот Ресен и 43 села. Во општина Ресен, во хармонична мултиетничка средина, живеат 16.825 жители. Преспа има умерено – континентална клима со медитеранско влијание. Надморската височина, бујната вегетација и топлите лета со свежи ноќи ја прават климата погодна за одмор. Туристичката понуда ја сочинуваат туристичките населби: Стење, Претор, Крани, Сливница, Асамати, Љубојно, Брајчино и Долно Дупени.

На подрачјето на општината се протегаат двата национални паркови – Пелистер и Галичица. Во градот Ресен се наоѓа препознатливата градба Сарај, изградена во стилот на француската архитектура. Денес таа претставува Дом на култура во чии рамки е сместена и Ресенската керамичка колонија која што е членка на Интернационалната академија за керамика при УНЕСКО, како и постојаната музејска постапка на сликарката Кераца Висулчева. Општината Ресен има големи површини под овошни насади и годишно производство од околу 100.000 тони квалитетно јаболко на околу 4.000 ха, со реални можности површините и производството постојано да се зголеμουваат. Во исто време се работи на континуирано воведување на современи методи на производство, складирање и амбалажирање на Преспанското јаболко кое прераснува во Македонски бренд.

## Локален економски развој (ЛЕР)

Стратегија за ЛЕР, 2007-2012

## Главни компаративни предности на ЕЛС:

Производство на јаболко  
Природно-културно наследство, тромеѓе Р. Македонија, Р. Албанија и Р. Грција (строго заштитени области ( НП Пелистер и НП Галичица, Орнитолошки резерват Езерани, остров Голем Град), стара градска и селска архитектура)  
Развој на алтернативниот туризам

## Главни приоритети за локален економски развој:

Општината да се развие во модерен туристички центар, посетен во текот на целата година  
Унапредување и развивање на земјоделството, пред се, на производството на јаболка  
Унапредување и заштита на животната средина и развој на инфраструктурата

## Главни стопански гранки во ЕЛС:

Земјоделство: агробизнис, рибарство  
Производство: текстил  
Услуги: транспорт и дистрибуција, ресторани, туризам, осигурување, банки

Број на трговски друштва во ЕЛС: 681

Број на жители:	16.825
Број на урбани заедници:	4
Градови:	0
Број на месни заедници:	36
Површина:	739 КМ <sup>2</sup>
Ден на општината:	11-ти Септември Ден на ослободувањето на Преспа и Ресен.

## Структура на населението:

Македонци:	76.07 %
Албанци:	9.13 %
Турци:	10.68 %
Роми:	1.09 %
Власи:	0.15 %
Срби:	0.44 %
Бошњаци:	0.01 %
Останати:	2.43 %

## Стратешки/Плански документи на општината:

Наслов	Период
Потстратегија за рурален развој на општината Ресен.	2009-2013

### Главни еколошки проблеми во ЕЛС:

Диви депонии, загадување на водата

### Буџет на општината:

	МКД
Реализиран буџет во 2008 г.:	65.051.157
Проектиран буџет за 2009 г.:	98.815.500
Предвиден буџет за 2010 г.:	102.768.120
Предвиден буџет за 2011 г.:	106.878.844
Предвиден буџет за 2012 г.:	111.153.998

## СОВЕТНИЦИ:

Томче Веловски-Ресен  
Татјана Узуновска-с. Царев Двор  
Александар Доновски-Ресен  
Славица Бочкарковска-Митрева-Ресен  
Јордан Проевски-Ресен  
Зоран Илиевски-с. Дрмени  
Еркан Марџановски-Ресен  
Ентезам Синан-Ресен  
Осман Шукриу-с. Грнчари  
Фросе Ѓоргиевска-Ресен  
Кире Божиновски-Ресен  
Владимир Коропановски-Ресен  
Митко Јаневски-с. Езерани  
Даринка Мицевска-Ресен  
Мехмед Мурати-с. Грнчари

## СТРУКТУРА И ОРГАНИЗАЦИСКА ПОСТАВЕНОСТ НА ЕЛС

### Градоначалник:



Михаил Волкановски  
партиска припадност: ВМРО-ДПМНЕ  
службен телефон: 047/454-450  
е-пошта:  
kabinet.gradonacalnik@resen.gov.mk

Михаил Волкановски е роден во Ресен на 28.01.1959 година. Оженет е, татко на две полнолетни деца. По националност е Македонец. Дипломирал на Шумарскиот факултет во Скопје. Зборува англиски и француски јазик. Од 1985 година е на работното место раководител во ЈП „Македонски шуми“ – Подружница Ресен, од 16.04.2009 година е градоначалник на општината Ресен.

### Претседател на Советот:

Мемед Мурати  
партиска припадност: ДУИ



**Совети на месните/урбаните заедници во општината:**

„Мите Трповски“
„Наум Божиновски“
„Таше Милошевски“
„Мите Богоевски“
Раиф Селим - Лавци
Зулал Сали - Асамати
Јовче Божиновски - Покрвеник
Димче Бибевски - Горно Дупени
Зоран Митревски - Сливница
Зоран Трајчевски - Претор
Борче Ристевски - Курбиново
Кицо Ужановски - Стење
Христо Павловски - Рајца
Борис Јовановски - Долно Дупени
Томе Павловски - Подмочани
Васко Таневски - Долна Бела Црква
Сабриу Вулнет - Горна Бела Црква
Музафер Абдуловски - Козјак
Борче Митревски - Езерени
Стевче Радевски - Царев Двор
Васко Костовски - Брајчино
Симе Печенковски - Перово
Борче Здравевски - Крушје
Ромео Костовски - Штрбово
Никола Кузмановски - Прелубје
не е извршен избор - Волкодери
Сашо Китевски - Евла
Јовче Јаневски - Болно
Казим Аслани - Крани - Арвати
Гзим Сулјемани - Наколец
Андрија Јосифовски - Лева Река
Тодорче Митревски - Шурленци
Митре Лембовски - Љубојно
Митко Милошевски - Избиште
Митко Нечовски - Јанковец
Живе Инцевски - Сопотско
Јовче Божиновски - Кривени
Мише Јаневски - Златари
Евда Цуцевска - Дрмени
Камил Камили - Грнчари

**ОРГАНИЗАЦИСКА ПОСТАВЕНОСТ НА ЕЛС  
(СЕКТОРИ И ОДДЕЛЕНИЈА)****СЕКТОРИ**

- Сектор за комунални работи, урбанизам и заштита на животната средина  
вработени: 13
- Сектор за финансирање, буџет и администрирање даноци  
Раководител: Насип Беќири  
тел: 047/451-800  
вработени: 13
- Сектор за правни, развојни, јавни и општи работи  
Раководител: Кире Китевски  
тел: 047/452-656  
вработени: 20

**ОДДЕЛЕНИЈА**

- Одделение за комунални работи  
вработени: 5
- Одделение за урбанизам и заштита на животната средина  
Раководител: Мише Печенковски  
тел: 047/452-947  
вработени: 8
- Одделение за финансирање и буџет  
Раководител: Никола Гештаковски  
тел: 047/451-508  
вработени: 7
- Одделение за администрирање даноци, такси и надоместоци  
Раководител: Васкра Ефтимовска  
тел: 047/451-441  
вработени: 6
- Одделение за правни, јавни и општи работи  
тел: 047/452-726  
вработени: 15
- Одделение за локален економски развој и прекугранична соработка  
Раководител: Даниела Апостоловска  
тел: 047/455-242  
вработени: 3

**Подрачни единици на  
министерствата на РМ во ЕЛС:**

**Министерство за внатрешни работи,  
Министерство за одбрана, Министерство за правда,  
Министерство за економија,  
Министерство за труд и социјална политика,  
Министерство за земјоделство,  
шумарство и водостопанство,  
Министерство за финансии,  
Министерство за образование и наука**

**ЕЛС ИНДЕКС**

Јавно комунално претпријатие: Активно  
Име на ЈКП: Пролетер  
Адреса на ЈКП: Обиколна, 22  
тел.: 047/455-640  
факс: 047/455-461  
e-mail: jkp-proleter@t-home.mk  
Вид на услуга: Комунални услуги  
Број на вработени: 84  
Број на корисници: 4.219  
Стапка на наплата на комунални услуги: 61 %  
Директор:  
Музафер Мурати  
047/455-460

Јавно претпријатие: Активно  
Име на ЈП: Македонски шуми - ПЕ „Преспа дрво“, Ресен  
Адреса на ЈП: ул. „Корчуланска“,  
Вид на услуга: Одгледување и користење шуми  
Број на вработени: 55  
Директор:  
Кире Барановски  
047/451-640

**Вкупно вработени во ЕЛС: 64**

Структура (по образование): основно: 1/ средно: 31/ вишо: 2/  
високо: 30/ магистратура: 0/

Структура (по етничка припадност): Македонци: 56/ Албанци: 4/

Турци: 3/ Роми: 1/ Срби: 0/ Власи: 0/ Бошњаци: 0/ Останати: 0/

Структура (родова застапеност): Мажи: 43/ Жени: 21/

Старосна структура: до 30 год.: 8/ од 30 до 45: 20/ од 45 до 60: 34/  
над 60: 2/





**Образование:****Основно образование:**

ОУ „Славејко Арсов“ - с. Подмочани  
 ОУ „Димитар Влахов“ - с. Љубојно  
 ОУ „Браќа Миладиновци“ - с. Царев Двор  
 ОУ „Мите Богоевски“ - ул. „29 Ноември“ - Ресен

**Средно образование:**

СОУ „Цар Самоил“ - ул. „Кочо Рацин“

**Здравствена заштита:**

ЈЗУ Дом за народно здравје - ул. „Кочо Рацин“

**Култура:****Најважни културни настани/манifestации во општината:**

Преспански јаболкобер - 27 септември;  
 Театарски фестивал „Актерот на Европа“, од 6 до 11 јули.

**Противпожарна заштита:**

Територијална противпожарна единица на општина Ресен  
 тел.: 047/452-172

**ПРОЕКТИ НА ЕЛС****Позначајни реализирани проекти во изминатите четири години:**

Проект	Донатор	Буџет (МКД)
Управување со цврстиот отпад во Преспа	УНДП, СДЦ	16.605.000
Опременување на Агрохемиската лабораторија	ГЕФ, УНДП	7.687.500
Општински центар за одржлив развој	УСАИД	1.783.500
Стандарди за локален квалитет на Преспа (2007-2008)	ЕУ - ЕАР	
Интегрирано управување со еко-системот на преспанските езера во Македонија, во Албанија и во Грција (2005-2011)	ГЕФ, УНДП, СДЦ, КФВ и др.	369.000.000

**Тековни проекти**

Проект	Донатор	Буџет (МКД)
Водоснабдување на с. Коњско	Фонд за водите на Р. Македонија	
Уредување и заштита на Голема Река	УНДП, СДЦ	122.490.000
Форуми во заедниците	СДЦ	7.995.000

**Планирани проекти во иднина**

Проект
Изградба на фекални канализации
Реконструкција на регионалниот пат Макази-Маркова Нога
Реконструкција на локални патишта

**ГРАЃАНСКИ СЕКТОР****Соработка со граѓански организации:**

Сојуз на здруженијата „Коалиција за перспективна Преспа“
НВО „Фокус“ Ресен
НВО „Лобинг“ Ресен
НВО „Тереза 2000“ Ресен





# Општина Росоман



**Адреса на седиштето:**  
Пролетерска 18  
1422 Росоман



**Контакт:**  
тел. 043/441-331  
факс 043/441-443



**е-пошта:**  
opstrosoman@yahoo.com



**интернет страна:**  
www.opstinarosoman.gov.mk

**ЛОКАЦИЈА:**  
ВАРДАРСКИ РЕГИОН



## Опис на ЕЛС

Општината Росоман постои како одделна општина од 1996 година. Претходно територијата на општина Росоман се наоѓаше во рамките на општина Кавадарци. Може да се каже дека општината Росоман е релативно млада општина која постои нешто повеќе од една декада. Сепак во годините на своето постоење општина Росоман релативно успешно се позиционира меѓу успешните општини во РМ. Имено, по завршувањето на првата фаза од процесот на децентрализацијата во 2006 год. Општината Росоман е една од ретките помали општини во РМ кои се квалификувани за втората фаза од децентрализацијата и кои подготвено ја дочекаа фискалната децентрализација. Досегашни позначајни реализирани проекти на општината во текот на нејзиното 12 год. постоење се следните:

-Водоснабдување на с. Паликура, водоснабдување на с. Сирково, изградба на Зелен пазар, изградба на локален пат за с. Крушевица, изградба на потисен цевковод за водоснабдување на населените места Росоман, с. Рибарци и с. Манастирец, Оградување на депонијата, реконструкција на амбулантата во Росоман, реконструкцијата на водоводната мрежа во с.Сирково, реконструкција на водоводната мрежа во с. Трстеник, Реконструкција на школото во с. Манастирец, изградба на фекална канализација во с. Манастирец, Изградба на водоснабдителен систем во с. Крушевица, изградба на бунарски систем во с. Паликура, изградба на фекална канализација во с. Крушевица и др.

## Главни компаративни предности на ЕЛС:

Се наоѓа во централниот дел на Република Македонија  
Има поволност за одгледување овоштарството (праска, слива, кајсија и др.)  
Има поволност за одгледување лозарство

## Главни стопански гранки во ЕЛС:

Земјоделство: шумарство, рударство  
Производство: градежниство

**Број на трговски друштва во ЕЛС: 120**

Број на жители:	4.141
Број на урбани заедници:	1
Градови:	0
Број на месни заедници:	10
Површина:	133 КМ <sup>2</sup>
Ден на општината:	17-ти Декември Ден кога е одржана првата конститутивна седница на Советот на општината Росоман.

## Структура на населението:

Македонци:	89.21 %
Албанци:	0 %
Турци:	0 %
Роми:	0.14 %
Власи:	0 %
Срби:	9.88 %
Бошњаци:	0 %
Останати:	0.77 %

## Стратешки/Плански документи на општината:

Наслов	Период
Стратегија за развој на општината Росоман	2008-2013

### Буџет на општината:

	МКД
Реализиран буџет во 2008 г.:	40.768.175
Проектиран буџет за 2009 г.:	50.779.390
Предвиден буџет за 2010 г.:	53.351.430
Предвиден буџет за 2011 г.:	56.746.321
Предвиден буџет за 2012 г.:	62.420.953

### Совети на месните/урбаните заедници во општината:

Димче Анев - Мрзен Ораовец
Драган Нешков - Крушевица
Тодор Павлов - Дебриште
Орданчо Костов - Камен Дол
Зоран Иванов - Трстеник
Васко Христов - Рибарци
Љупчо Митрев - Паликура
Спасе Соколов - Манастирец
Зоран Митков - Сирково
Славољуб Филиповиќ - Росоман

## СТРУКТУРА И ОРГАНИЗАЦИСКА ПОСТАВЕНОСТ НА ЕЛС

### Градоначалник:



Стојанчо Лазов  
партиска припадност: ВМРО-ДПМНЕ  
службен телефон: 043/441-331  
е-пошта: opstrosoman@yahoo.com

Роден е во 1964 година во  
Кавадарци. Вработен во Македонски  
телекомуникации. Македонец,  
оженет, татко на две ќерки.

Претседател на Иницијативниот

одбор за основање на општината Росоман 1994/1995 год.;  
претседател на МЗ Росоман; Росоман 1996/2000; советник во  
општината Росоман 2000/2005 г.

### Претседател на Советот:

Марјанчо Пенев  
партиска припадност: ВМРО-ДПМНЕ  
службен телефон: 043/441-331

### СОВЕТНИЦИ:

Владо Орданов-с. Сирково  
Вунашин Андриќ-с. Сирково  
Борче Миловановиќ-росоман  
Јулијана Трикиќ-Александрова-Росоман  
Маја Миленовиќ-Росоман  
Душко нареов-Росоман  
Ристе Јошев-Росоман  
Дејан Николов-Росоман  
Марјанчо Пенчев-Росоман

### Образование:

#### Основно образование:

ОУ „Пере Тошев“ - Росоман

#### Најважни културни настани / манифестации во општината:

Духовден фест - праскобер

## Вкупно вработени во ЕЛС: 6

Структура (по образование): основно: 1/ средно: 1/ вишо: 1/  
високо: 3/ магистратура: 0/

Структура (по етничка припадност): Македонци: 5/ Албанци: 0/  
Турци: 0/ Роми: 0/ Срби: 1/ Власи: 0/ Бошњаци: 0/ Останати: 0/  
Структура (родова застапеност): Мажи: 5/ Жени: 1/  
Старосна структура: не се доставени податоци

## ОРГАНИЗАЦИСКА ПОСТАВЕНОСТ НА ЕЛС (СЕКТОРИ И ОДДЕЛЕНИЈА)

### ОДДЕЛЕНИЈА

- Одделение за финансирање, буџет, ЛЕР и јавни дејности  
Раководител: Ратко Стаменов  
тел: 043/441-331  
вработени: 3

## ЕЛС ИНДЕКС

Јавно комунално претпријатие: Активно  
Име на ЈКП: Росоман од Росоман  
Адреса на ЈКП: „Пролетерска“, 1а  
тел.: 043/441-671  
факс: 043/441-671  
Вид на услуга: Комунални услуги  
Број на вработени: 11  
Број на корисници: 2.000  
Стапка на наплата на комунални услуги: 54 %  
Директор: Оливер Петров  
тел: 043/441-671

## ПРОЕКТИ НА ЕЛС

### Планирани проекти во иднина

Проект
Изградба и реконструкција на локален пат за с. Сирково
Изградба на водоснабдителен систем за с. Манастирец
Изградба на фекална канализација во с. Сирково - цркан 1
Изградба на детска градинка
Изградба на локален пат за с. Манастирец



# Општина Свети Николе



**Адреса на седиштето:**  
Плошад Илинден бб  
2220 Свети Николе



**Контакт:**  
тел. 032/444-169  
факс 032/ 443-910

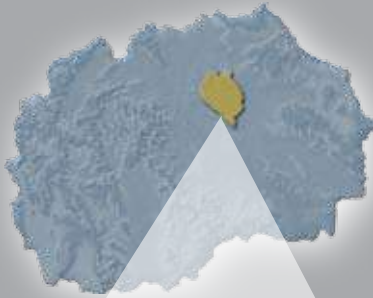


**е-пошта:**  
info@svetnikole.gov.mk



**интернет страна:**  
www.svetnikole.gov.mk

## ЛОКАЦИЈА: ВАРДАРСКИ РЕГИОН



## Опис на ЕЛС

Општина Свети Николе лежи во Овчеполската котлина, која се наоѓа во североисточниот дел на Република Македонија. Сместена во средишниот дел на Овче Поле, општината се граничи со повеќе општини: Пробиштип, Кратово, Орашец, на потесен дел со Куманово и Петровец, Велес, Лозово, Штип и Карбинци. Овчеполската котлина се наоѓа на надморска височина од 200 до 400 метри и е под влијание на континентални и медитерански климатски влијанија. Стопанството е недоволно развиено, најголем број од стопанските субјекти ја извршуваат трговската дејност. На ниво на општината постојат недоволно искористени потенцијали за изработка на конци и ткаенини, волна, масти од животинско и од растително потекло, производство на картонска амбалажа и недоволно искористен потенцијал за развој на земјоделството и сточарството. Овчеполито е претежно земјоделски регион со вкупна земјоделска површина од 28.000 ха од кои 80% отпаѓа на обработливо земјоделско земјиште и шуми со површина од 5.783 ха. Општината располага и со слободни пасишта со површина од 14.147 ха за одгледување крупен и ситен добиток. Вкупниот број на жители изнесува 18.497 од кои 30.481 се невработени. Во поглед на патната инфраструктура, постои добра патна поврзаност.

## Главни компаративни предности на ЕЛС:

Расположливост со обработлива земјоделска површина  
Еколошки чиста и здрава животна средина  
Можност за примена на органско земјоделско производство

## Главни приоритети за локален економски развој:

Економски развој - намалување на невработеноста преку подобрување на стопанското опкружување  
Земјоделство и рурален развој - рурален развој преку максимално одржливо искористување на природните ресурси, земјоделско земјиште по катастарски општини (села) и човечките капацитети  
Животна средина - рационално и ефикасно искористување на сите водени ресурси во општината (вода за пиење и отпадни води)

## Главни стопански гранки во ЕЛС:

Земјоделство: шумарство  
Производство: градежништво  
Услуги: осигурување, банки, здравствена заштита

Број на трговски друштва во ЕЛС: 364

Број на жители:	18.497
Број на урбани заедници:	3
Градови:	0
Број на месни заедници:	20
Површина:	480 КМ <sup>2</sup>
Ден на општината:	14-ти Септември Ден на ослободувањето на градот од фашистичкиот окупатор.

## Структура на населението:

Македонци:	97.34 %
Албанци:	0 %
Турци:	0.44 %
Роми:	0.39 %
Власи:	1.29 %
Срби:	0.38 %
Бошњаци:	0.01 %
Останати:	0.16 %

## Стратешки/Плански документи на општината:

Наслов	Период
Стратегија за економски развој (во изработка)	/
Локален акциски план за вработување	2009-2014
Акциски план за социјална заштита	2006
Акциски план за родова рамноправност	2008
Акциски план за антикорупција	2008
Водич за инвеститори	2005
Акциски и динамички план за Општина Свети Николе	2005
Образовни политики	2007
Локална стратегија за млади	2008

## Главни еколошки проблеми во ЕЛС:

Диви депонии, загадување на водата

## Буџет на општината:

МКД

Реализиран буџет во 2008 г.:	237.512.434
Проектиран буџет за 2009 г.:	277.767.746
Предвиден буџет за 2010 г.:	291.656.134
Предвиден буџет за 2011 г.:	305.544.521
Предвиден буџет за 2012 г.:	320.821.747

## СТРУКТУРА И ОРГАНИЗАЦИСКА ПОСТАВЕНОСТ НА ЕЛС

### Градоначалник:



Роберт Ѓоргиев  
 партиска припадност: ВМРО-ДПМНЕ  
 службен телефон: 032/444-169  
 е-пошта:  
 gradonacalnik@svetnikole.gov.mk

Роден е на 13 февруари 1973 година.  
 Завршил Земјоделски факултет при  
 Универзитетот „Св. Кирил и Методиј“  
 Скопје - дипломиран агроном. Во  
 периодот од 1998 до 2007 г. работел

како професор по група предмети од земјоделската струка - едукација на ученици од областа на стручните предмети. Претставник е на „Food and Agricultural“, организација на Обидинетите нации за источна Македонија 2002-2005 година. Како директор на СОУ „Кочо Рацин“ Свети Николе, доаѓа во периодот од 2007 до 2008 година. Во 2008 година ја вршел функцијата директор на Државниот просветен инспекторат, а веќе од април 2009 година е градоначалник на Општина Свети Николе.

### Претседател на Советот:

Васко Пашовски  
 партиска припадност: ВМРО-ДПМНЕ  
 службен телефон: 032/444-181

## СОВЕТНИЦИ:

Штерјо Ѓоргиев  
 Мите Митев  
 Маја Серафимова-Јосева  
 Стојче Анастасов  
 Славица Панева  
 Стевчо Максимов  
 Зоран Наков  
 Данче Наков  
 Сашо Бошковски  
 Валерија Иванова  
 Александар Стојковски  
 Марија Николовска  
 Александар Арсов  
 Даниела Арсенова  
 Васко Пашовски

### Совети на месните/урбаните заедници во општината:

Дане Ефремов - Свети Николе 2
Александар Андонов - Свети Николе 1
Љупчо Нанев - Бел Камен
Панов Блажо - МЗ Амзабегово
Цветко Митров - МЗ Пеширово
Благојче Христовски - МЗ Мустафино
Миле Донеvски - МЗ Малино
Горан Апостолов - МЗ Кадрифаково
Ивица Трајковски - МЗ Горобинци
Драги Павлов - МЗ Црнилиште
Орце Гичев - МЗ Немањаци
Трајков Боре - МЗ Преод
Стојанче Саздов - Ерцелија
Момчило Петрушев - Павлешенци
Зоран Стојчев - МЗ Сопот
Трајчо Теев - МЗ Стањевци
Добре Велков - МЗ Ѓуганци
Томислав Атанасов - МЗ Орел
Зоран Крстев - МЗ Ранченци
- МЗ Мечкуевци
Младен Тошев - МЗ Крушица
Игорче Тодоров - МЗ Трстеник
Костадинов Чедо - МЗ Кнежје

## Вкупно вработени во ЕЛС: 53

Структура (по образование): не се доставени податоци  
 Структура (по етничка припадност): Македонци: 53 Албанци: 0 Турци: 0  
 Роми: 0 Срби: 0 Власи: 0 Бошњаци: 0 Останати: 0  
 Структура (родова застапеност): Мажи: 37 Жени: 16  
 Старосна структура: до 30 год.: 1 средно: 0 вишо: 0 високо: 0

## ОРГАНИЗАЦИСКА ПОСТАВЕНОСТ НА ЕЛС (СЕКТОРИ И ОДДЕЛЕНИЈА)

### СЕКТОРИ

- Сектор за урбанизам, комунални работи, сообраќај и заштита на животната средина  
Раководител: Тоде Петровски  
тел: 032/444-169  
вработени: 10
- Сектор за правни, финансиски, јавни, развојни и општи работи  
Раководител: Кирил Макаровски  
тел: 032/444-169  
вработени: 22

### ОДДЕЛЕНИЈА

- Одделение за изградба и одржување на комуналната инфраструктура  
Раководител: Јонче Стојанов  
тел: 032/444-169  
вработени: 4
- Одделение за урбанизам и заштита на животната средина  
Раководител: Благој Стамболиев  
тел: 032/444-169  
вработени: 4
- Одделение за финансирање, буџет, администрирање даноци и локален економски развој  
Раководител: Сузана Нушева  
тел: 032/444-169  
вработени: 9
- Одделение за правни, јавни дејности и општи работи  
Раководител: Наташа Атанасова  
тел: 032/444-169  
вработени: 13

## ЕЛС ИНДЕКС

Јавно комунално претпријатие: Активно  
Име на ЈКП: Комуналец ПО Свети Николе  
Адреса на ЈКП: „Карпошева“, 82

Вид на услуга: Собирање, обработка и снабдување со вода  
Број на вработени: 70  
Број на корисници: 3.958  
Стапка на наплата на комунални услуги: 64 %  
Директор:  
Марјан Станојковски  
Јавно претпријатие: Активно  
Име на ЈП: Пазари Свети Николе

Адреса на ЈП: „Плоштад Илинден“, б.б.  
Вид на услуга: Издавање недвижен имот под закуп  
Број на вработени: 7  
Број на корисници: 120  
Директор:  
Марјан Станојковски

### Образование:

#### Основно образование:

ООУ „Даме Груев“ - с. Ерџелија  
ООУ „Гоце Делчев“ - ул. „Цветан Димов“ б.б., Свети Николе  
ООУ „Свети Кирил и Методиј“ - ул. „Анѓев Трајчев“ б.б., Свети Николе

#### Средно образование:

СОУ „Кочо Рацин“

#### Здравствена заштита:

Здравствен дом прим. д-р Ѓорѓи Гаврилски

#### Култура:

Музеј на град Свети Николе - ул. „Плоштад Илинден“ б.б., Свети Николе  
Дом на културата „Крсте Петков Мисирков“ - ул. „Плоштад Илинден“ б.б., Свети Николе

#### Најважни културни настани/ манифестации во општината:

“Меѓународен фестивал на изворен фолклор Тодорица”  
“Ликовна колонија Журиште”  
“Говедаров камен”

## Подрачни едници на министерствата на РМ во ЕЛС:

Министерство за внатрешни работи, Министерство за одбрана, Министерство за правда, Министерство за економија, Министерство за труд и социјална политика, Министерство за земјоделство, шумарство и водостопанство, Министерство за финансии, Министерство за образование и наука



## ПРОЕКТИ НА ЕЛС

Позначајни реализирани проекти во изминатите четири години:

Проект	Донатор	Буџет (МКД)
Изградба на спортска сала	Агенција за млади и спорт	18.450.000
Разводна мрежа во селото Ранченци	Агенција за недоволно развиените подрачја	
Изградба на водовод во селото Ранченци	Фонд за води	
Алтернативно водоснабдување на градот Свети Николе	Влада на РМ	53.000.000

### Тековни проекти

Проект	Донатор	Буџет (МКД)
Изградба на дел од речното корито на Светиниколска Рена - сточен пазар		4.612.500
Реконструкција на Домот на културата „Крсте Петков Мисирков“	ИПА 2007	35.670.000
Форуми во заедницата	Швајцарска агенција за меѓународен развој	7.996.906
Изградба на ракометно игралиште и две тениски игралишта	Агенција за млади и спорт	1.845.000
Изградба на фекална канализација во селото Амзабегово	Буџет на општината и приватни донатори	6.000.000
Алтернативно водоснабдување на градот Свети Николе	Влада на РМ	25.000.000
Отворање едношалтерска канцеларија	Европска агенција за реконструкција	

### Планирани проекти во иднина

Проект
Урбанизација на просторот за изградба на нов град меѓу Миладиновци и Свети Николе, во соработка со Владата на Република Македонија
Изградба на инфраструктура во зоната „Мало стопанство“
Инфраструктурно уредување на пристапите во градот
Изградба на повеќенаменски игралишта
Довршување на владинот проект за изградба на карго-аеродромот, којшто ќе биде поврзан со автопатот до Скопје
Отворање откупно-дистрибутивен центар за земјоделски производи
Изградба на нова локална депонија „Богословец“
Водоснабдување во градот Свети Николе
Реконструкција на постојните системи за наводнување
Заштита и промоција на локалитетот Барутница
Реконструкција на основни и средни училишта
Отворање информатички клуб
Одржување на хоризонталната и вертикалната сигнализација
Отворање услужен центар за млади
Интегрирано управување со отпадот
Развој на селскиот туризам и на археолошкиот туризам
Отворање дисперзирани насоки на Земјоделскиот факултет



## ГРАЃАНСКИ СЕКТОР

Соработка со граѓански организации:

Организација на жените, Коалиција СЕГА младински совет Прилеп
ЗГ ЕХО Штип
ЗГ „Визија нова“ и Организација на жените
ИО „Гоце Делчев“ Свети Николе
Организација на жените
Организација на жените, УНДП



# Општина Сопиште



**Адреса на седиштето:**  
ул.2 бр.2  
22 1054 Сопиште



**Контакт:**  
тел. 02/2785-100  
факс 02/2785-109



**е-пошта:**  
opstinasopiste@t-home.mk



**интернет страна:**  
www.opstinasopiste.gov.mk

## ЛОКАЦИЈА: СКОПСКИ РЕГИОН



### Опис на ЕЛС

Општина Сопиште, која се вбројува во средно големи општини според површината, се наоѓа во централниот дел на Република Македонија, зафаќа површина од 223,53 км<sup>2</sup>. Географски, Општината го зафаќа југозападниот дел на Скопската котлина, долж реката Маркова Сушица и нејзиниот спој со реката Треска, под падините на Водно. Физичко-географските услови во рамките на општината се изразито варијабилни при што некои од нив (клима, растителен и животински свет) се јавуваат како промотори за развој на населбите, а други (хидролошко-хидрографски одлики) како инхибитори. Останатите покажуваат силна променливост и поларизација (релјеф, почва) па влијанието врз населбите зависи од нивната локација. И покрај ридско-планинскиот карактер и периферната поставеност во однос на Скопската котлина, општината Сопиште сепак има поволна географска положба, пред се поради непосредната близина на Скопје. Таа е меѓу ретките општини во Републиката која е извонредно добро опремена со внатрешни сообраќајни комуникации, за што зборува и фактот што до секоја населба водат асфалтни патишта, неретко и од повеќе правци.

### Локален економски развој (ЛЕР)

Стратегија за ЛЕР, 2007-2011

### Профил на општината: 2007 - 2011

### Главни компаративни предности на ЕЛС:

Чиста и здрава животна средина  
Близина до главниот град на РМ Скопје  
Околу 40 % од територијата на општината Сопиште е под шума

### Главни приоритети за локален економски развој:

Решавање на инфраструктурните проблеми, особено изградба на водоснабдителниот систем за територијата на целата општина  
Дополнување и измена на ГУП за сите населени места и изготвување студија за управување со просторот  
Изработка на стратегија за рурален развој и нејзино спроведување

### Главни стопански гранки во ЕЛС:

Земјоделство: агробизнис, шумарство, рударство  
Услуги: туризам

Број на жители:	5.656
Број на урбани заедници:	0
Градови:	0
Број на месни заедници:	12
Површина:	224 КМ <sup>2</sup>
Ден на општината:	5-ти Јуни Како општина за која е императив здравата и чиста животна средина, а во согласност со препораките добиени од Министерството за животна средина и просторно планирање, го избравме 5. јуни, Светскиот ден на животната средина за празник на Општина Сопиште.

### Структура на населението:

Македонци:	60.18 %
Албанци:	34.34 %
Турци:	4.30 %
Роми:	0 %
Власи:	0.07 %
Срби:	0.57 %
Бошњаци:	0 %
Останати:	0.55 %

Број на трговски друштва во ЕЛС: 128



## Локален еколошки акциски план (ЛЕАП): 2005-2015 г.

## Главни еколошки проблеми во ЕЛС:

Диви депонии

### Буџет на општината:

	МКД
Реализиран буџет во 2008 г.:	54.378.242
Проектиран буџет за 2009 г.:	282.283.000
Предвиден буџет за 2010 г.:	290.751.490
Предвиден буџет за 2011 г.:	299.219.980
Предвиден буџет за 2012 г.:	/

### Совети на месните/урбаните заедници во општината:

Џабир Реџеповски - МЗ Патишка Река

Бајрам Зејниловски - МЗ Држилово

Стојан Ристовски - МЗ Брезница

Стојан Гроздановски - МЗ Јаболце

Благоја Стефковски - МЗ Говрлево

Бајрам Јакуповски - МЗ Света Петка

Фејзо Јакуповски - МЗ Чифлик

Владимир Ивановски Лумбарко - МЗ Горно Соње

Душко Милошевски - МЗ Сопиште

Дејан Нецовски - МЗ Ракотинци

Елизабета Крстевска - МЗ Добри Дол

Зоран Китановски - МЗ Долно Соње

## СТРУКТУРА И ОРГАНИЗАЦИСКА ПОСТАВЕНОСТ НА ЕЛС

### Градоначалник:



Јован Ѓорѓијоски  
партиска припадност: ВМРО-ДПМНЕ  
службен телефон: 02 /2785-100  
е-пошта:  
gradonacalnik@opstinasopiste.gov.mk

Јован Ѓорѓијоски е роден 27 март, 1963 година. По струка е дипломиран машински инженер - смер машинско производство.

Прв пат се вработил во 1983 во Металски Завод Тито - Опрема. Во

2001 година е оснивач-управител на приватната компанија Метал Инженеринг - ДООЛ Скопје. Посетил голем број на обуки и семинари. Го познава англискиот јазик и работи со компјутери. На локалните избори во 2009 година бил избран за Градоначалник на Општина Сопиште. Оженет е и татко на три деца.

### Претседател на Советот:

Фејзо Јакуповски  
партиска припадност: ДУИ  
службен телефон: 076/ 456-473

### СОВЕТНИЦИ:

Јордан Костадиновски-Сопиште  
Батир Мемешовски-Патишка Река  
Сашко Стојчевски-Добри Дол  
Љупчо Димчевски-Сопиште  
Исни Мемешовски-Патишка Река  
Стево Блажовски-Добри Дол  
Борче Спасовски-Сопиште  
Малзам Љатифи-Света Петка  
Стевче Трпковски-Долно Соње  
Трајанка Смилевска-Ракотинци  
Фејзо Јакуповски-Чифлик

## Вкупно вработени во ЕЛС: 30

Структура (по образование): основно: 0/ средно: 16/ вишо: 0/  
високо: 5/ магистратура: 1/

Структура (по етничка припадност): Македонци: 26/ Албанци: 3/

Турци: 0/ Роми: 0/ Срби: 0/ Власи: 0/ Бошњаци: 0/ Останати: 1/

Структура (родова застапеност): Мажи: 12/ Жени: 18/

Старосна структура: до 30 год.: 12/ од 30 до 45: 9/ од 45 до 60: 7/  
над 60: 0/

## ОРГАНИЗАЦИСКА ПОСТАВЕНОСТ НА ЕЛС (СЕКТОРИ И ОДДЕЛЕНИЈА)

### ОДДЕЛЕНИЈА

- Одделение за инспекциски работи - инспекторат  
Раководител: Живко Мицевски  
тел: 02/2785-111  
вработени: 3
- Одделение за урбанизам, комунални дејности и заштита на животната средина  
Раководител: Предраг Љумовиќ  
тел: 02/2785-102  
вработени: 4
- Управување со човечки ресурси, правни и општи работи  
Раководител: Мите Петровски  
тел: 02/2785-103  
вработени: 9
- Финансии, даноци, комунални такси  
Раководител: Бошко Дуковски  
тел: 02/2785-104  
вработени: 6
- Одделение за локален економски развој  
вработени: 4

## ЕЛС ИНДЕКС

Јавно комунално претпријатие: Активно  
Име на ЈКП: Сопиште  
Адреса на ЈКП: ул. 2 бр.2  
тел.:02/2743500  
Вид на услуга: Собирање и транспорт на комуналниот отпад, водоснабвдување и други комунални дејности  
Број на вработени: 10  
Број на корисници: 839  
Стапка на наплата на комунални услуги: 60 %  
Директор:  
Николче Аврамовски  
тел: 02/2743-500

Јавно претпријатие: Активно  
Име на ЈП: Сопиште  
Адреса на ЈП: ул. 2 бр.2  
тел.:02/2743-500  
e-mail: Nikolce.avramovski@yahoo.com  
Вид на услуга: Собирање, транспорт и депонирање комунален отпад  
Број на вработени: 10  
Директор:  
Николче Аврамовски

### Образование:

#### Основно образование:

ПОУ „Драга Стојановска“ - с. Патишка Река  
ПОУ „Драга Стојановска“ - с. Чифлик  
ПОУ „Драга Стојановска“ - с. Света Петка  
ПОУ „Драга Стојановска“ - с. Држилово  
ЦОУ „Драга Стојановска“ - с. Добри Дол  
ЦОУ „Драга Стојановска“ - с. Долно Соње  
ЦОУ „Драга Стојановска“ - с. Сопиште  
ЦОУ „Драга Стојановска“ - с. Ракотинци

#### Здравствена заштита:

ПС Стоматолошка ординација „Дента медика“ - Сопиште  
ПЗ Амбуланта - Јаболце  
Приватна аптека „Оскар лек“ - Ракотинци  
ПС Стоматолошка ординација, Ракотинци  
ПЗ Амбуланта „д-р Вера“ - Сопиште  
Амбуланта Ракотинци, Ракотинци

#### Најважни културни настани/ манифестации во општината:

5-ти Јуни светскиот ден на екологијата

## ПРОЕКТИ НА ЕЛС

Позначајни реализирани проекти во изминатите четири години:

Проект	Донатор	Буџет (МКД)
Изграба на ЦОУ „Драга Стојановска“, Ракотинци	УСАИД	/
Изграба на ПОУ „Драга Стојановска“, Джилово	Шведска амбасада	/
Реконструкција на ПОУ „Драга Стојановска“, с. Долно Соње	Норвешка амбасада	/
Изаботка на стратегија за ЛЕР	ВНГ интернационал	/
Дограба на резервоар за вода за пиење во Ракотинци	ЗОРС „Алка“	/
Изградба на водовод во с. Држилово	ЗОРС „Алка“	/
Реконструкција на ПОУ „Драга Стојановска“	УСАИД	/

### Тековни проекти

Проект	Донатор	Буџет (МКД)
Изградба на спортски центар „Патишка Река“		/

### Планирани проекти во иднина

Проект
СРЦ Ракотинци
Атмосферска канализација во Ракотинци
Фекална канализација во Ракотинци
Фекална канализација за Патишка Река
Водовод за Патишка Река

## ГРАЃАНСКИ СЕКТОР

### Соработка со граѓански организации:

НВО „Голема мајка“





# Општина Старо Нагоричане



**Адреса на седиштето:**  
1303 Старо Нагоричане



**Контакт:**  
тел. 031/495-333  
факс 031/495-333



**е-пошта:**  
stnagor@yahoo.com



**интернет страна:**

## ЛОКАЦИЈА: СЕВЕРОИСТОЧЕН РЕГИОН



Број на жители:	4,840
Број на урбани заедници:	0
Градови:	0
Број на месни заедници:	28
Површина:	451 КМ <sup>2</sup>
Ден на општината:	11-ти Ноември Денот на општината е донесен по повод денот на ослободувањето во Втората светска војна и се совпаѓа со денот на општината Куманово. Ова е донесено со одлука на првиот совет на новоформираната општина во 1996 година.

### Структура на населението:

Македонци:	80.70 %
Албанци:	0.02 %
Турци:	0 %
Роми:	0.02 %
Власи:	0 %
Срби:	19.13 %
Бошњаци:	0 %
Останати:	0.12 %



## Опис на ЕЛС

Територијата на Општина Старо Нагоричане ја опфаќа главно таканаречената област Козјачија. Овој простор му припаѓа на горното сливно подрачја на реката Пчиња. По својата морфологија територијата на Општината е разновидна. Така на запад, е долината и алувијална рамнина на река Пчиња, а на исток е ридско-планинска релјефна структура. Таа се граничи со општините: Куманово, Кратово и Ранковце, додека на северната страна е државната гранична линија со Република Србија. На крајниот јужен периферен дел оди главниот пат Куманово- Крива Паланка и се до Република Бугарија (коридор 8). На него на север се надоврзува регионален пат по долината на река Пчиња што преку манастирот Прохор Пчински води до Република Србија, а има и други локални патишта кои од Козјачијата одат до главниот пат.

## Локален економски развој (ЛЕР)

Стратегија за ЛЕР, 2008-2018

### Главни компаративни предности на ЕЛС:

Чиста здрава животна средина  
Природни и минерални сировини и обработливи земјоделски површини  
Културно-историски, рурален и селски туризам

### Главни приоритети за локален економски развој:

Развој на културно-историски, рурален и селски туризам  
Поттикнување на развојот на земјоделството и сточарството  
Отворање нови мали и средни претпријатија

### Главни стопански гранки во ЕЛС:

Земјоделство: агробизнис, рибарство, шумарство  
Производство: металургија  
Услуги: транспорт и дистрибуција, ресторани, туризам, здравствена заштита

## Број на трговски друштва во ЕЛС: 42

## Локален еколошки акциски план (ЛЕАП): 2006-2016 г.

## Главни еколошки проблеми во ЕЛС:

Диви депонии

## Буџет на општината:

	МКД
Реализиран буџет во 2008 г.:	52.026.752
Проектиран буџет за 2009 г.:	134.235.140
Предвиден буџет за 2010 г.:	147.658.654
Предвиден буџет за 2011 г.:	154.370.411
Предвиден буџет за 2012 г.:	/

## Вкупно вработени во ЕЛС: 19

Структура (по образование): основно: 2/ средно: 9/ вишо: 2/ високо: 6/  
магистратура: 0/

Структура (по етничка припадност): Македонци: 10/ Албанци: 0/  
Турци: 0/ Роми: 0/ Срби: 9/ Власи: 0/ Бошњаци: 0/ Останати: 0/

Структура (родова застапеност): Мажи: 12/ Жени: 7/

Старосна структура: до 30 год.: 0/ од 30 до 45: 9/ од 45 до 60: 4/  
над 60: 0/

## ОРГАНИЗАЦИСКА ПОСТАВЕНОСТ НА ЕЛС (СЕКТОРИ И ОДДЕЛЕНИЈА)

### ОДДЕЛЕНИЈА

- Инспекциски работи – инспекторат  
Раководител: Часлав Максимовиќ  
тел: 031/495-333  
вработени: 4
- Урбанизам, комунални работи и заштита на животната  
средина  
Раководител: Лазар Димитријевиќ  
тел: 031/495-333  
вработени: 2
- Финансирање, буџет, ЛЕР и јавни дејности  
Раководител: Лила Лазаревска  
тел: 031/495-333  
вработени: 5
- Човечки ресурси, правни и општи работи  
Раководител: Горан Донеvски  
тел: 031/495-333  
вработени: 8

## СТРУКТУРА И ОРГАНИЗАЦИСКА ПОСТАВЕНОСТ НА ЕЛС

### Градоначалник:



Миодраг Јовановиќ  
партичка припадност: ДПСМ  
службен телефон: 031/495-333  
е-пошта: stnagor@yahoo.com

Градоначалникот Миодраг  
Јовановиќ е роден на 23.11.1959  
година во Куманово. Основното и  
средното образование ги завршува  
во своето родно место.

Во 1985 година дипломира на  
Машинскиот факултет при Унив-  
ерзитетот „Св. Кирил и Методиј“

во Скопје и се здобива со звањето дипломиран машински  
инженер.

18 години професионално работи во ФЗЦ „11 Октомври“ –  
Куманово како раководител на машинско одржување. Потоа  
работи како директор на А.Д. – Македонска пошта – подружница  
Куманово. По завршување на мандатот работи како соработник  
за маркетинг во Македонска пошта – Куманово. Директорското  
место во Македонска пошта – Куманово повторно го презема и  
се до 16.04.2009 година кога доаѓа на чело на Општина Старо  
Нагоричане како градоначалник.

Оженет човек, татко на син и ќерка.

### Претседател на Советот:

Марјан Даиловски  
партичка припадност: ВМРО-ДПМНЕ  
службен телефон: 070/ 858 284

### СОВЕТНИЦИ:

Чедо Каранфиловски-с. Добрача  
Живорад Филиповиќ-с. Алгуња  
Јасминка Атанасовска-с. Сув Ора  
Радивоја Димковски-с. Младо Нагоричане  
Жаклина Јовановска-с. Драгоманце  
Горан Спасиќ-с. Старо Нагоричане  
Драган Спасиќ-с. Старо Нагоричане  
Сузана Димковиќ-с. Старо Нагоричане  
Марјан Даиловски-с. Дејловце



## ЕЛС ИНДЕКС

Јавно комунално претпријатие: Активно  
Име на ЈКП: Козјак - Старо Нагоричане  
Адреса на ЈКП: 1303 Старо Нагоричане  
тел.:031/495-333

e-mail: jkpkozjak@yahoo.com

Вид на услуга: Водоснабдување, улично осветлување, отпад, одржување на улиците

Број на вработени: 3

Број на корисници: 535

Стапка на наплата на комунални услуги: 90 %

Директор:

Дејан Јовчиќ

тел. 031/495-333

### Образование:

#### Основно образование:

ОУ „Христијан Карпош“ - Драгоманце

ОУ „Христијан Тодоровски Карпош“ -

Младо Нагоричане

ОУ „Светозар Марковиќ“ - Старо

Нагоричане

#### Најважни културни настани/ манифестации во општината:

Прослава по повод Илинден во Пелинце на 2 август,

Прослава на Кумановска битка на

Споменик Зебрњак во с.Младо

Нагоричане на 24 октомври,

Прослава на денот на Општината на 11

ноември



## ПРОЕКТИ НА ЕЛС

### Позначајни реализирани проекти во изминатите четири години:

Проект	Донатор	Буџет (МКД)
Локален пат Арбанашко – Дејлов преслап	Влада на РМ и Општина Старо Нагоричане;	3.690.000
Локален пат за бањата Стрновац во должина од 1,8 км	Светска банка и Општина Старо Нагоричане	3.997.500
Водовод за Стрезовце и за Војник	Влада на РМ, ЗОРС „Алка“ и Општина Старо Нагоричане	375.000

### Тековни проекти

Проект	Донатор	Буџет (МКД)
Изградба на локален пат Старо Нагоричане – Никуљане – 1. фаза	Влада на РМ;	18.450.000
Реконструкција на црквата „Св. Ѓорѓи“ во Старо Нагоричане и околината	ЕУ	51.414.000
Фудбалско игралиште во Старо Нагоричане	Влада на РМ и општината Старо Нагоричане	
Водовод во Младо Нагоричане	ЕУ – програма КАРДС	29.950.500

### Планирани проекти во иднина

Проект
Локален пат Старо Нагоричане - Никуљане
Локален пат до маала Пленац, Младо Нагоричане
Локален пат Цвиланце – Добрача - Пузаљка
Локален пат Арбанашко - Дејлов преслап
Локален пат Пелинце – Карловце - Враготурце
Изградба на улици во Младо Нагоричане-малли:Черкезовци; Бузинци; Еребичарци и Вуевци
Локален пат од Ст.Нагоричане-гробница-манастир Забел
Изградба на локален пат Челопек-Коинце
Локален пат до маала Брадиновци во Младо Нагоричане
Реконструкција на пат Војник-Бајловце
Изградба на пат с.Орах-манастир карпино Дрен'к
Изградба на пат Жегљане –Малотино-Мегленце
Изградба на пат Арбанашко- Рамно-Буковљане
Изработка на техничка документација за локални патишта и улици во општината и нивна реализација
Дограда на водовод во населени места Жегљане, Степанце и Карловце
Дограда на водовод во населени места Старо Нагоричане
Дограда на водовод во населено место Младо Нагоричане
Изградба на водовод во населено место Кокино
Изградба на водоводи во Добрача, Татариновац, М'гленцеи Бајловце
Изградба на фекална канализација и пречистителна станица за отпадни води во Старо Нагоричане и Стрезовце

## ГРАЃАНСКИ СЕКТОР

### Соработка со граѓански организации:

ЛД „Јелен“ Старо Нагоричане

ФК „Козјак“ Старо Нагоричане

Еколошка канцеларија на општината Старо Нагоричане ЕКО-ТИМ Старо Нагоричане

УСЗМ ,ОСЗМ (Обединета српска заедница во Македонија)



# Општина Струга

Komuna e Strugës



**Адреса на седиштето:**  
ул. „Маршал Тито“ б.б.  
6330 Струга



**Контакт:**  
тел. 046/781-223; 782-015  
факс 046/781-434



**е-пошта:**  
info@struga.gov.mk



**интернет страна:**  
www.struga.gov.mk

## ЛОКАЦИЈА: ЈУГОЗАПАДЕН РЕГИОН



### Опис на ЕЛС

Синилото и убавината на езерото и реката Црн Дрин, опколена со високи планини кои изобилуваат со бистри извори, планински езера и поточиња, ендемска флора и фауна, пикторесни села и значителен број културни и историски споменици од богатото минато. Струга се наоѓа во југоисточниот дел на Република Македонија, до брегот на Охридското Езеро и реката Црн Дрим, која поминува низ градот. Климата во Струга е со континентален карактер, но со топли воздушни струи како резултат на близината со Јадранското Море. Максималната температура достигнува 27 степени во јули и во август, додена летната температура на водата во Охридското Езеро достигнува до 26 степени. Црн Дрим е единствениот излез од Охридското Езеро и во неговиот тек ги формира вештачките езера Глобочица и Шпиље. За подетални информации, посетете ја официјалната веб-страница на општината Струга [www.struga.gov.mk](http://www.struga.gov.mk).

### Локален економски развој (ЛЕР)

Стратегија за ЛЕР, 2006-2011

### Профил на општината: 2006-2011

#### Главни компаративни предности на ЕЛС:

Туризам  
Текстил  
Градежништво

#### Главни приоритети за локален економски развој:

Инфраструктура  
Туризам  
Животна средина

#### Главни стопански гранки во ЕЛС:

Земјоделство: агробизнис  
Производство: градежништво  
Услуги: туризам

Број на жители:	65.375
Број на урбани заедници:	5
Градови:	1
Број на месни заедници:	44
Површина:	507 КМ <sup>2</sup>
Ден на општината:	8-ми Ноември На 8-ми Ноември 1944 год. Струга е ослободена од фашистичкиот окупатор и овој ден се смета за ден на општината Струга.

#### Структура на населението:

Македонци:	32.09 %
Албанци:	56.85 %
Турци:	5.72 %
Роми:	0.18 %
Власи:	1.04 %
Срби:	0.17 %
Бошњаци:	0.16 %
Останати:	3.79 %

## Стратешки/Плански документи на општината:

Наслов	Период
Акциски план за вработување	2009-2010
Анализа на можностите за кредитирање	2009-2013
Стратегија за одржлив развој	2006-2011

## Главни еколошки проблеми во ЕЛС:

Диви депонии

## Буџет на општината:

МКД

Реализиран буџет во 2008 г.:	715.770.999
Проентиран буџет за 2009 г.:	725.467.969
Предвиден буџет за 2010 г.:	/
Предвиден буџет за 2011 г.:	/
Предвиден буџет за 2012 г.:	/

## СТРУКТУРА И ОРГАНИЗАЦИСКА ПОСТАВЕНОСТ НА ЕЛС

### Градоначалник:



Рамиз Мерко  
партиска припадност: ДУИ  
службен телефон: 046/781-223  
е-пошта: kryetari@struga.gov.mk

Роден е на 12.04.1957 во Струга, каде завршува и основно и средно образование. Студиите ги продолжува на Факултетот за земјоделство - агрономија во Приштина, каде дипломирал во 1980

година. За време на неговото школување, бил истакнат ученик и студент, што зборува и фактот дека по дипломирањето, му било понудено да продолжи со работа на Факултетот за земјоделство во Приштина, како универзитетски и научен кадар. Тој се решил да се врати во родниот крај, да му помогне неговиот народ, кој имаше потреба од помош и професионални совети, имајќи предвид дека населението главно се занимава со земјоделство, сточарство, пчеларство и др. Првично работел во подрачната единица на Министерството за земјоделство, сектор за унапредување на индивидуалното производство, а подоцна започнал да се занимава со бизнис од полето на земјоделството, отворајќи неколку пункта за снабдување и продажба во мрежата за земјоделски производи.

### Претседател на Советот:

Џеваир Беќири  
партиска припадност: ДУИ  
службен телефон: 046/781-223

## СОВЕТНИЦИ:

Ардијана Асоска-Момчило Аврамоски-Никола Затурски-Славица Секулоска-Златко Шурдоски-Милчо Чакароски-Александар Попоски-Ментор Доко-Наташа Пинтоска-Сретен Бандоски-Мирсад Мемишоски-Менсур Османоски-Илија Мацески-	Абдула Казимоски-Хујнор Кица-Џеладин Кица-Лулзиме Зулали-Сурија Рушити-Мусо Мехмедоски-Мартанеш Даути-Дурата Асани-Заим Даути-Пулумб Кура-Елвадина Дика-Казим Салоски-Џеваир Беќири-Јулина Зуноска-
---	---

### Совети на месните/урбаните заедници во општината:

Благоја Хаџиевски - Струга 4	Метат Бајрами - Заграчани
Лумни Лумани - Фјеришта	Стојан Дукоски - Збачди
Каим Даути - Делогожда	Илија Треноски - Присовјане
Рифат Муса - Добовјани	Павле Цветаноски - Глобочица
Абди Жута - Велешта	Илче Грујоски - Пискупштина
Ружди Смаилоски - Боровец	Стојко Битолоски - Безево
Мевмет Џемаилоски - Подгорци	Наум Митрески - Локово
Ферит Ферати - Долни Татешти	Љубе Латоски - Нерези
Томе Билјаноски - Струга 2	Раиф Абазоски - Лабуништа
Гасим Исмаили - Шум	Стрезо Мурџоски - Луково
Бранко Дамјаноски - Мислешево	Ферат Беќири - Корошишта
Мирјана Мирческа - Струга 3	Владо Матески - Мали Влај
Петрит Ала - Горни Татешти	Мирко Томовски - Ержаново
Климе Белески - Езерски лозја - Струга	Субија Тајроски - Окиси
Енис Елмази - Калишта	Тасе Чадикоски - Селци
Ѓоко Шајноски - Радожда	Јово Ојлески - Модрич
Душко Трпеноски - Враништа	Нуи Села - Ливада
Мирче Ристески - Мороишта	Боге Староски - Буринец
Негован Шумуликоски - Ложани	Висо Донески - Ташмаруништа
Васко Нелкоски - Драслајца	Драган Маркоски - Берчево
Шефки Речи - Долна Белица	Башким Полиси - Биџово
Вердат Колоња - Радолишта	Бујар Хоџа - Миследонда
Зубер Мусаи - Франгово	Димо Алачкоски - Јабланица
Никола Џуроски - Струга 1	Никола Стефаноски - Горна Белица
Ристо Петковски - Вишње	



## Вкупно вработени во ЕЛС: не се доставени податоци

Структура (по образование): не се доставени податоци

Структура (по етничка припадност): не се доставени податоци

Структура (родова застапеност): не се доставени податоци

Старосна структура: не се доставени податоци

## ЕЛС ИНДЕКС

Јавно комунално претпријатие: Активно

Име на ЈКП: ЈКП „Комуналец“

Вид на услуга: Комунална хигиена, зеленило, хортикултура

Стапка на наплата на комунални услуги: 68 %

Директор:

Петко Кутаноски

## Подрачни единици на министерствата на РМ во ЕЛС:

Министерство за внатрешни работи, Министерство за одбрана, Министерство за правда



### Образование:

#### Основно образование:

ОУ „Орхан Џемаили“ - с. Горни Татеш

ОУ „Зини Хани“ - с. Велешта

ОУ „Мурат Лабуништи“ - с. Лабуништа

ОУ „Единство“ - с. Октиси

ОУ „Браќа Миладиновци“ - Струга

ОУ „Гоце Делчев“ - с. Јабланица

ОУ „Гоце Делчев“ - с. Подгороци

ОУ „Нури Мазари“ - с. Делогожда

ОУ „Ашим Агуши“ - с. Радолишта

ОУ „Јосип Броз Тито“ - Струга

ОУ „Свети Климент Охридски“ - с. Драслајца

#### Средно образование:

„Нико Нестор“ - Струга

„д-р Ибрахим Темо“ - Струга

#### Здравствена заштита:

Примарна заштита - Струга

Општа болница - Струга

Институт за нефрологија - Струга

#### Култура:

Фестивал „Кенге јехо“ - Струга

Арт-галерија „Вангел Коџоман“ - Струга

Спомен-куќа „Браќа Миладиновци“ - Струга

Дом на културата - Струга

Музеј „д-р Никола Незлобински“ - Струга

#### Најважни културни настани/манifestации во општината:

Фестивал на албански песни и ора „Кенге јехо“;

Меѓународниот фестивал на поезијата „Струшки вечери на поезијата“;

Ревиија на народни носии.





# Општина Струмица



**Адреса на седиштето:**  
Сандо Масев 1  
2400 Струмица



**Контакт:**  
тел. 034/348-030  
факс 034/320-544



**е-пошта:**  
gradonacalnik@strumica.gov.mk



**интернет страна:**  
www.strumica.gov.mk

**ЛОКАЦИЈА:**  
ЈУГОИСТИЧЕН РЕГИОН



## Опис на ЕЛС

На крајниот југоисток на Република Македонија, веднаш под тромеѓето на меѓународните граници со Бугарија и Грција сместена е плодната Струмичка котлина, а во нејзиниот западен дел и истоимената општина Струмица. 230 сончеви денови, поволна клима, лековита вода и многу природни реткости ја карактеризираат оваа општина. Струмица е економски и културен центар на југоисточна Македонија, која последните години од земјоделско прерасна во аграрно - индустриско подрачје. Историски, од Астрадаон, преку Тивериопол па се до Струмица, материјалното и духовно богатство на овој град постојано се зголемувало. Цареви кули, заедно со локалитетите Св.Петнаесет Тивериополски Свештеномаченици, Орта Џамија, Доцноримското лекувалиште во Банско, манастирските комплекси во Водоча и Вељуса го заслужуваат должното внимание од секој случаен или намерен посетител на Струмица. Општина Струмица е единствената македонска општина која во својата работа ги има воведено меѓународниот стандард за управување ISO 9001 : 2000 и меѓународниот стандард за управување со околината ISO 14001 : 2004.

## Локален економски развој (ЛЕР)

Стратегија за ЛЕР, 2006-2011

## Профил на општината: 2006-2011

## Главни компаративни предности на ЕЛС:

Блисност и поврзаност до европските граници и пазари  
Поволни климатски услови за развој на земјоделството и развиено стопанство  
Богато природно, културно и историско наследство

## Главни приоритети за локален економски развој:

Отворање и уредување нови индустриски зони  
Регионален центар за заедничка понуда на раноградинарски производи  
Туризам (бањски, културен, рурален)

## Главни стопански гранки во ЕЛС:

Земјоделство: агробизнис, шумарство, рударство  
Производство: металургија, текстил, градежништво  
Услуги: транспорт и дистрибуција, ресторани, туризам, осигурување, банки, здравствена заштита

**Број на трговски друштва во ЕЛС: 2.400**

Број на жители:	54.676
Број на урбани заедници:	8
Градови:	0
Број на месни заедници:	18
Површина:	322 КМ <sup>2</sup>
Ден на општината:	11-ти Септември Ден на ослободувањето на Струмица. 11 Декември – Свети Петнаесет Тивериополски Свештеномаченици, Ден на заштитниците на градот Струмица.

### Структура на населението:

Македонци:	91.92 %
Албанци:	0.01 %
Турци:	6.87 %
Роми:	0.27 %
Власи:	0.01 %
Срби:	0.34 %
Бошњаци:	0.01 %
Останати:	0.59 %

## Стратешки/Плански документи на општината:

Наслов	Период
Стратешки план за економски развој на струмичкиот микрорегион.	2006-2010
Програма за социјалните потреби на граѓаните од областа на социјалната заштита за општината Струмица.	2006-2010
Платформа за локален развој на општината Струмица.	2007-2015
Стратегија за Ромите и малцинските етнички групи за општината Струмица.	2008-2013
Локален акциски план за вработување на општината Струмица.	2009-2010
Програма за енергетска ефикасност на општината Струмица.	2009-2013

## Локален еколошки акциски план (ЛЕАП): 2006-2011 г.

### Главни еколошки проблеми во ЕЛС:

Диви депонии

### Буџет на општината:

	МКД
Реализиран буџет во 2008 г.:	658.378.459
Проектиран буџет за 2009 г.:	843.350.330
Предвиден буџет за 2010 г.:	927.685.363
Предвиден буџет за 2011 г.:	1.012.020.396
Предвиден буџет за 2012 г.:	1.113.222.435

## СТРУКТУРА И ОРГАНИЗАЦИСКА ПОСТАВЕНОСТ НА ЕЛС

### Градоначалник:



Зоран Заев  
партиска припадност: СДСМ  
службен телефон: 034/348-047  
е-пошта: gradonacalnik@strumica.  
gov.mk

Зоран Заев е роден на 08.10.1974 година во Струмица. Политичка кариера: 2009 година - потпретседател на СДСМ; 2008 - 2009 година - в.д. претседател на СДСМ; 2009 година

- градоначалник на општината Струмица; 2006 - 2008 година - потпретседател на Централниот одбор на СДСМ; 2005 - 2009 година - градоначалник на општината Струмица; од 2003 до 2005 година - пратеник во Собранието на Република Македонија; Образование: Постдипломски студии по монетарна економија и финансии завршил на Економскиот факултет - Скопје; Дипломирал на Економскиот факултет - Скопје, во 1997 година; Работно искуство: 1997 - 2003 година - „Тргопродукт“ - Струмица; 2001 -2003 година - диретор на „Тргопродукт“ - Струмица; 1998- 2003 година - член на Управниот одбор на Штедилницата „Пеон“; 2001 - 2003 година - член на Управниот одбор на ЈПКД „Комуналец“; Друго: Добитник на наградата за најдобри практики од Советот на Европа за првото јавно-приватно партнерство во Република Македонија, спроведено во изградбата на објектот „Глобал“; Општината Струмица, под неговото водство, е добитник на највисокото државно признание во областа на екологијата (2007 - 2008 година); Јазичи: англиски и српски; Приватно: Во брак е со Зорица Заева. Има две деца, ќерка Александра и син Душко.

### Претседател на Советот:

Марјан Даскаловски  
партиска припадност: СДСМ  
службен телефон: 034/345-762

## СОВЕТНИЦИ:

Верче Божијанова-Струмица  
Коста Јаневски-Струмица  
Јосиф Христов-Струмица  
Верица Узунова-Струмица  
Борче Хаџиев-с. Кунлиш  
Бранко Бенинов-Струмица  
Соња Најданова-с. Муртино  
Амет Камберов-Струмица  
Мите Митев-с. Просениково  
Катерина Кузмановска-Струмица  
Риза Амедов-с. Банско  
Методи Витанов-Струмица  
Томе Лазаров-Струмица  
Марјан Бајрактаров-Струмица  
Неша Лазаревска-Струмица  
Ване Митушев-Струмица  
Ацо Христов-Струмица  
Зулијана Иванова-с. Дабиле  
Горѓи Ахтаров-Струмица  
Горѓе Здравев-с. Добрејци  
Горица Цурева-Струмица  
Нетка Палазова-Струмица



#### Совети на месните/урбаните заедници во општината:

Томислав Варѓаљаков – Осма урбана заедница „Димитар Влахов“

Петар Василев – Седма урбана заедница „Центар“

Георги Младенов – Шеста урбана заедница „Гоце Делчев“

Милчо Анастасов – Петта урбана заедница „Карпош“

Душко Стоилов – Четврта урбана заедница „Чифлик“

Панде Стојанов – Трета урбана заедница „Боро Поцков“

Јосиф Тенев – Втора урбана заедница „Благој Мучето“

Ристане Георгиев – Прва урбана заедница „Партизан“

Ѓуро Цивев – Месна заедница – Костурино

Дончо Андонов – Месна заедница – Банско

Стојан Георгиев – Месна заедница – Белотино

Бранко Мавров – Месна заедница – Вељуса

Ристо Иљов – Месна заедница – Водоча

Блажо Крстев – Месна заедница – Г. Балдовци

Андон Велев – Месна заедница – Габрово

Васе Ангелов – Месна заедница – Баница

Тоне Стефановски – Месна заедница – Добрејци

Кире Мицев – Месна заедница – Свидовица

Ване Крстев – Месна заедница – Куклиш

Лазо Гошев – Месна заедница – Муртино

Васе Василев – Месна заедница – Попчево

Никола Николов – Месна заедница – Просениково

Тони Ристов – Месна заедница – Раборци

Митруш Јанчев – Месна заедница – Рич

Васил Стојков – Месна заедница – Сачево

Ване Иванов – Месна заедница – Дабиле

#### ОДДЕЛЕНИЈА

- Одделение за ревизија  
Раководител: Марија Гарванлиева  
тел: 034/320-920  
вработени: 1
- Одделение за управување со човечките ресурси  
Раководител: Спасе Глигоров  
тел: 034/344-220  
вработени: 1
- Инспекторат – одделение за инспекциски работи во финансиите, образованието, спортот, угостителството, туризмот и други инспекции во надлежност на општината  
Раководител: Зоран Узунов  
тел: 034/320-920  
вработени: 4
- Инспекторат – одделение за инспекциски работи во урбанизмот, комуналните работи, заштита на животната средина, патниот сообраќај и локалните патишта и улици  
Раководител: Ѓеорге Бонев  
тел: 034/320-155  
вработени: 9
- Одделение за заштита на животната средина  
Раководител: Ѓорѓи Димитриевиќ  
тел: 034/327-712  
вработени: 3
- Одделение за комунални работи  
Раководител: Тодор Граматиков  
тел: 034/321-634  
вработени: 13
- Одделение за урбанизам  
Раководител: Мери Андреева  
тел: 034/325-634  
вработени: 9
- Одделение за администрирање приходи  
Раководител: Душко Василев  
тел: 034/550-794  
вработени: 7
- Одделение за буџет и финансирање  
Раководител: Евгенија Граматикова  
тел: 034/314-320  
вработени: 5
- Одделение за образование  
Раководител: Соња Чурлинова  
тел: 034/348-030  
вработени: 3
- Одделение за административна поддршка на градоначалникот  
Раководител: Никола Годев  
тел: 034/348-026  
вработени: 4
- Одделение за правни и општи работи  
Раководител: Јорданка Заева  
тел: 034/348-059  
вработени: 27

#### Вкупно вработени во ЕЛС: 134

Структура (по образование): основно: 3/ средно: 73/

вишо: 4/ високо: 54/ магистратура: 0/

Структура (по етничка припадност): Македонци: 132/

Албанци: 0/ Турци: 0/ Роми: 0/ Срби: 1/ Власи: 0/

Бошњаци: 1/ Останати: 0/

Структура (родова застапеност): Мажи: 87/ Жени: 47/

Старосна структура: до 30 год.: 11/ од 30 до 45: 45/ од

45 до 60: 64/ над 60: 14/

#### ОРГАНИЗАЦИСКА ПОСТАВЕНОСТ НА ЕЛС (СЕКТОРИ И ОДДЕЛЕНИЈА)

##### СЕКТОРИ

- Сектор за ЛЕР и заштита на животната средина  
Раководител: Зоран Горгиев  
тел: 034/320-224  
вработени: 9
- Сектор за урбанизам и комунални работи  
Раководител: Стојан Динев  
тел: 034/323-477  
вработени: 22

#### ЕЛС ИНДЕКС

Јавно комунално претпријатие:

Активно

Име на ЈКП: Комуналец -

Струмица

Адреса на ЈКП: ул. „24

Октомври“, 2

тел.:034/346-341

факс: 034/346-548

komunalecsr@t-home.mk

Вид на услуга: Собирање,

пречиштување и дистрибуција

на вода

Број на вработени: 305

Број на корисници: 9.604

Стапка на наплата на

комунални услуги: 53 %

Директор:

Панче Орцев

034/346-341

Јавно претпријатие: Активно

Име на ЈП: „Паркиралишта“

- Струмица

Адреса на ЈП: ул. „Боро Џони“, 12

parkiralista-strumica@yahoo.

com

Вид на услуга: Паркиралишта и

влечна служба

Број на вработени: 10

Директор:

Борис Ангов

034/343-787

## Подрачни единици на министерствата на РМ во ЕЛС:

Министерство за внатрешни работи,  
Министерство за одбрана, Министерство за правда, Министерство за економија,  
Министерство за труд и социјална политика,  
Министерство за земјоделство, шумарство и водостопанство, Министерство за финансии

### Образование:

#### Основно образование:

ОМУ „Боро Џони“ - Струмица  
ОУ „Гоце Делчев“ - с. Вељуса  
ОУ „Герас Цунев“ - с. Просениково  
ОУ „Маршал Тито“ - с. Муртино  
ОУ „Кирил и Методиј“ - с. Дабиле  
ОУ „Даме Груев“ - с. Куклиш  
ОУ „Никола Вапцаров“ - Струмица  
ОУ „Видео Подгорец“ - Струмица  
ОУ „Маршал Тито“ - Струмица  
ОУ „Сандо Масев“ - Струмица

#### Средно образование:

ОСУ „Димитар Влахов“ - Струмица  
ОСУ „Никола Карев“ - Струмица  
ОСУ „Јане Сандански“ - Струмица

#### Здравствена заштита:

ЈЗУ Здравствен дом - Струмица  
ЈЗУ, Општа болница - Струмица

#### Култура:

Дом за деца и млади „Благој Јанков - Мучето“ - Струмица  
Општинска библиотека „Благој Јанков - Мучето“ Струмица  
Национална установа Завод и музеј - Струмица  
Национална установа Центар за култура „Антон Панов“ Струмица

#### Најважни културни настани/манифестации во општината:

Струмички карневал;  
Меѓународна струмичка ликовна колонија;  
Меѓународен фестивал на камерниот театар „Ристо Шишков“.  
Меѓународен филмски фестивал на автори од Југоисточна Европа „Астер Фест“  
Меѓународен фестивал на карикатура и афоризам

#### Противпожарна заштита:

ТППЕ- Струмица  
тел.: 034/328-023  
факс: 034/328-023

## ПРОЕКТИ НА ЕЛС

Позначајни реализирани проекти во изминатите четири години:

Проект	Донатор	Буџет (МКД)
Воведување на стандардот ISO 14001: 2004 во работата на општината Струмица	Општина Струмица	/
Воведување на стандардот ISO 9001: 2000	Општина Струмица	/
Тренинг-центар за високообразовни невработени кадри	ЕАР	8.610.000
Реконструкција и надградба на Градскиот пазар	Јавно приватно партнерство ЕАР	861.000.000

### Тековни проекти

Проект	Донатор	Буџет (МКД)
Микрокредитирање	ИМГ	2.029.500
Информативен систем за движење на понудата и побарувачката на земјоделските производи на пазарите во регионот	ГТЗ РЕД	922.500
Подобрување на условите во воспитно-образовните установи во општината Струмица	ИПА	35.977.500
Инфраструктурна и едукативна основа за економски развој на Центарот за заедничка понуда на раноградinarsки производи	ЕАР	21.525.000

### Планирани проекти во иднина

Проект
Изградба на летен културен амфитеатар
Формирање и уредување на индустриската зона Крива Река и индустриската зона Сачево
Замена на постоечките улични светилки со штедливи светилки
Промоција на земјоделското производство од струмичкиот регион на пазарите на поранешните советски републики и западноевропските држави
Уредување на индустриската зона Сачево
Реконструкција и уредување на Градскиот плоштад „Гоце Делчев“ во Струмица

## ГРАЃАНСКИ СЕКТОР

Соработка со граѓански организации:

Младински совет
Центар за развој и промоција „Промо идеја“ – Струмица
Центар за интелектуални услуги, странски јазици, информатика, спорт и култура АБЦ – Струмица
Тераписка заедница „Покров“
Здружение на телесноинвалидизирани лица – Струмица
Центар за поддршка на лицата со интелектуална попреченост „Порак“, Струмица
Центар за одржлив развој „Порта“, Струмица



# Општина Студеничани

## Komuna e Studenicanit



**Адреса на седиштето:**  
11  
1052 Студеничани



**Контакт:**  
тел. 02/2724-005  
факс 02/2724-005



**е-пошта:**  
o.studenicani@yahoo.com



**интернет страна:**  
www.studenicani.gov.mk

### ЛОКАЦИЈА: ЈУГОЗАПАДЕН РЕГИОН



### Опис на ЕЛС

Општината Студеничани го зафаќа јужниот и југозападниот дел на Скопската котлина. Во однос на релјефната струкура, просторот на оваа општина е петежно ридско-планински, сместен меѓу планините Голешница и Китка. Општината Студеничани зазема површина од 274 км<sup>2</sup> и се вбројува во средно големите општини во Р.М. Во нејзиниот состав се забележани 19 населени места со вкупно 17.246 жители. Општината има 6.815 ха обработливо земјиште, 6.072 ха пасишта, а шумите зафаќаат површина од по 10.153 ха. Спред ова одлични услови за развој има шумското стопанство, а во атарите на рамничарските села има добри услови за појоделство. Сево ова во блиска иднина ќе овозможи поголем развој и афирмација на општината Студеничани.

### Локален економски развој (ЛЕР)

Стратегија за ЛЕР, 2009-2014

### Главни компаративни предности на ЕЛС:

Туризам  
Земјоделство  
Природни ресурси

### Главни приоритети за локален економски развој:

Патна инфраструктура  
ДУП  
Пристап до внатрешни и надворешни финансиски средства

### Главни стопански гранки во ЕЛС:

Земјоделство: агробизнис  
Производство: градежништво  
Услуги: транспорт и дистрибуција, здравствена заштита

Број на трговски друштва во ЕЛС: 250

Број на жители:	17.246
Број на урбани заедници:	0
Градови:	0
Број на месни заедници:	0
Површина:	274 КМ <sup>2</sup>
Ден на општината:	

### Структура на населението:

Македонци:	1.79 %
Албанци:	68.38 %
Турци:	19.05 %
Роми:	0.42 %
Власи:	0 %
Срби:	0.08 %
Бошњаци:	9.64 %
Останати:	0.64 %

## СТРУКТУРА И ОРГАНИЗАЦИСКА ПОСТАВЕНОСТ НА ЕЛС

### Градоначалник:



Фати Исени  
партиска припадност: ДУИ  
службен телефон: 02/2724-005  
е-пошта: o.studenicani@yahoo.com

Фати Исени е роден на 15.01.1976 година во Студеничани, каде и завршил основно образование. Средното образование го завршил во гимназијата „Зеф Љуш Марку“ во Скопје, потоа студиите ги продолжил во Тетовскиот универзитет, каде што во 1998 г. ги завршил истите. Постдипломските студии ги завршил во Приштина, каде што во 2007 год. се здобил со титулата магистер по историја. За градоначалник на општината Студеничани се избира на локалните избори во 2009 година.

### Претседател на Советот:

Амет Исмаили  
партиска припадност: ДУИ  
службен телефон: 02/2724-005



### СОВЕТНИЦИ:

Ипо сејфула-с.долно Количани  
Кенан Абди-с.долно Количани  
Исмет Муртезан-с. Долно Количани  
Ислам Мекиќ-с. Батинци  
Шериф Бектеш-с. Цветово  
Фета Османи-с. Моране  
Афет Јашари-с. Студеничани  
Адем Јусуфи-с. Батинци  
Лејла Јакупи-с. Студеничани  
Азем Садину-с. Студеничани  
Сабедин Бафтијари-с. Батинци  
Таип Синани-с. Моране  
Зијди Османи-с. Батинци  
Ејуп Рамадани-с. Студеничани  
Амет Исмаили-с. Батинци

### Вкупно вработени во ЕЛС: 8

Структура (по образование): не се доставени податоци  
Структура (по етничка припадност): Македонци: 0/ Албанци: 6/  
Турци: 0/ Роми: 0/ Срби: 0/ Власи: 0/ Бошњаци: 2/ Останати: 0/  
Структура (родова застапеност): Мажи: 5/ Жени: 3/  
Старосна структура: не се доставени податоци

## ОРГАНИЗАЦИСКА ПОСТАВЕНОСТ НА ЕЛС (СЕКТОРИ И ОДДЕЛЕНИЈА)

### ОДДЕЛЕНИЈА

- Одделение за урбанизам  
Раководител: Исмет Тртовац  
тел: 02/724-005

### Подрачни единици на министерствата на РМ во ЕЛС: Министерство за правда

### ЕЛС ИНДЕКС

Јавно комунално претпријатие: Активно  
Адреса на ЈКП: „1“, 1  
тел.:02/2724-005  
факс: 02/2724-005  
е-mail: o.studenicani@yahoo.com  
Број на вработени: 2  
Директор:  
Мухамед Рамадани

### Образование:

#### Основно образование:

ОУ „Мустафа Кемал Ататурк“ - с. Долно Количани  
ОУ „Алија Авдовиќ“ - с. Батинци  
ОУ „Наим Фрашери“ - с. Студеничани

#### Здравствена заштита:

ПЗУ „Авицена“ - с. Батинци  
ПЗУ „Интра витам мединус“ - с. Батинци  
Стоматолошка ординација „Ам дент“ - с. Студеничани  
Аптека „Сара фарм“ - с. Студеничани  
ЗО „Емергенца“ - с. Студеничани  
ЗО „Мелем“ - с. Студеничани  
ЗО „Нерон“ - с. Студеничани

### ПРОЕКТИ НА ЕЛС

Позначајни реализирани проекти во изминатите четири години:

Проект	Донатор	Буџет (МКД)
Меѓуопштинска сработка	УНДП	1.230.000

### ГРАЃАНСКИ СЕКТОР

Соработка со граѓански организации:

„Афродита“
ЕД „Здравец 2002“



# Општина Tearce

Komuna e Tearcës



**Адреса на седиштето:**  
с. Tearce  
1224 Tearce



**Контакт:**  
тел. 044/381-336  
факс 044/383-443



**е-пошта:**  
kom\_tearca@inbox.com



**интернет страна:**  
www.tearce.gov.mk

## ЛОКАЦИЈА: ПОЛОШКИ РЕГИОН



### Опис на ЕЛС

Општина Tearce се наоѓа на северозападниот дел на Република Македонија, додека опфаќа површина од 138 км<sup>2</sup>. Според површината, се вбројува во малите општини на републиката. На северозапад општината се граничи со Косово, на југоисток со општина Тетово, додека на исток се граничи со општина Јегуновце. Во составот на општина Tearce се наоѓаат тринаесет населени места и тоа: Непроштено, Лешок, Слатина, Tearce, Пршевец, Глоѓи, Доброште, Нераште, Одри, Варвара, Брезна, Јелошник и Првце. Четирите последни села се ридско-планински населени места, додека другите се наоѓаат во поле. Седиштето на општина се наоѓа во село Tearce, што претставува административен, културен и економски центар во овој дел на Долни Полог. Општината се наоѓа на 11 километри северно од Тетово, 50 километри на запад од Скопје, додека 80 километри од аеродромот „Александар Велики“ во Скопје.

### Локален економски развој (ЛЕР)

Стратегија за ЛЕР, 2006-2016

### Профил на општината: 2006-2016

### Главни компаративни предности на ЕЛС:

Општина Tearce има младо население способно за работа, која има желба да работи (84,2%). Обработлива површина од 4.132 ха, шуми (3.632 ха), шумски овошја (боровница, костени, печурки, лековити билки) и диви животни, пасишта 4.410 ха. Планински реки (пет реки - едната река е долга 19,2 км) и поточиња Шар Планина (нако најатрактивна планина во РМ за развој на планинскиот туризам) ја покрива поголемата површина од општината (околу 65 % од површината на општината); Положбата на општината и добрата комуникациска патна мрежа (регионалниот пат П-405)

### Главни приоритети за локален економски развој:

Да се развие земјоделството со конкурентните производи и да се намали невработеноста кај младата популација  
Да се искористат планинските ресурси, да се развие планинскиот туризам и да се прошири патната инфраструктура до туристичките и руралните места  
Економски развој преку домашни и странски инвестиции и инвестиции од печалбарите преку партнерски односи

### Главни стопански гранки во ЕЛС:

Земјоделство: шумарство  
Производство: градежништво  
Услуги: транспорт и дистрибуција, ресторани

Број на трговски друштва во ЕЛС: 153

Број на жители:	22.454
Број на урбани заедници:	0
Градови:	0
Број на месни заедници:	13
Површина:	138 КМ <sup>2</sup>
Ден на општината:	20-ти Декември Ова е денот кога на 20 декември 1996 година на општината Tearce, по 30 години, со одлука на тогашната Влада, и се врати статусот на општина. До 1965 година во состав на општината Tearce беше и денешната општина Јегуновце (со Вратница).

### Структура на населението:

Македонци:	12.20 %
Албанци:	84.39 %
Турци:	2.30 %
Роми:	0.30 %
Власи:	0 %
Срби:	0.06 %
Бошњаци:	0 %
Останати:	0.74 %

## Стратешки/Плански документи на општината:

Наслов	Период
Физибилити студија за систематизација на канализацијата и третман на отпадните води	2005-2030
Физибилити студија за водоснабдување со вода за пиење	2007-2030

## Локален еколошки акциски план (ЛЕАП):

2005-2011 г.

## Главни еколошки проблеми во ЕЛС:

Диви депонии, загадување на водата

## Буџет на општината:

## МКД

Реализиран буџет во 2008 г.:	114.082.665
Проектиран буџет за 2009 г.:	198.673.899
Предвиден буџет за 2010 г.:	200.000.000
Предвиден буџет за 2011 г.:	220.000.000
Предвиден буџет за 2012 г.:	240.000.000

## СОВЕТНИЦИ:

Изет Арифи-Теарце  
 Вјоса Мифтари-Теарце  
 Шериф Есати-Првце  
 Бесник Елези-Глоѓи  
 Ханифе Весели-Одри  
 Бетим Мустафи-Непроштено  
 Дритон Османи-Нераште  
 Халил Реџеџи-Нераште  
 Мајлинда Дервиши-Одри  
 Трипун Николовски-Теарце  
 Абдилменаф Даути-Нераште  
 Резарт Салиу-Глоѓи  
 Ванчо Милевски-Доброште  
 Виолета Јовановска-Теарце  
 Ерим Неими-Теарце  
 Фадил Абдулаими-Првце  
 Бесмире Бафтјари-Непроштено  
 Мумин Џемаили-Доброште

## СТРУКТУРА И ОРГАНИЗАЦИСКА ПОСТАВЕНОСТ НА ЕЛС

### Градоначалник:



Исен Асани  
 партиска припадност: ДУИ  
 службен телефон: 044/381-336  
 е-пошта: isen.asani@gmail.com

Исен Асани е роден на 20 јануари 1967 година во с. Доброште, општина Теарце. Основното образование го завршува во родното село, додека средното во Тетово. Студиите по историја ги завршува на Универзитетот

во Приштина.

По завршувањето на студиите, Исен Асани се враќа во родното село Доброште. Како новодипломиран, се вработува како наставник по историја во Основното училиште „Фаик Коница“ во родното село, каде го има првото академско искуство. Иако млад, но многу професионално подготвен, одлучува да замине во Средното стручно училиште „Моша Пијада“ во Тетово.

По завршувањето на војната во Македонија, тој се вклучува во раководните структури во селото, каде е избран за претседател на месната заедница во село Доброште, каде останува на оваа функција наредните четири години. Неговите способности за управување со работите на месната заедница во селото обезбедува разни фондови во вредност од десетици илјади долари од УНДП, одУСАИД и други организации за развој на земјоделството, инфраструктурата, канализацијата и водоснабдувањето на ниво на селото.

Исен Асани е оженет и е татко на две деца. Живее во родното село Доброште. Исто така ги следи постдипломските студии на Универзитетот во Тетово, „Историја на дипломатијата“. Исен Асани е градоначалник на Теарце, од редовите на Демократската унија за интеграција (ДУИ). Ова е прв негов политички ангажман.

### Претседател на Советот:

Идавер Хусеини  
 партиска припадност: ДУИ

### Совети на месните/урбаните заедници во општината:

Даут Шасивари - Првце
Шерефедин Беадини - Теарце
Адем Адеми - Слатино
Никола Божиновски - Лешок
Неџат Мемеди - Глоѓи
Назми Азизи - Непроштено
Земри Арифи - Првце
Мирослав Серафимовски - Јелошник
Трипун Дојчиновски - Бреза
Миле Серафимовски - Варвара
Азир Мустафи - Нераште
Шауки Салиу - Одри
Мухамет Неими - Доброшт





## Вкупно вработени во ЕЛС: 19

Структура (по образование): не се доставени податоци

Структура (по етничка припадност): Македонци: 2/ Албанци: 17/ Турци: 0/

Роми: 0/ Срби: 0/ Власи: 0/ Бошњаци: 0/ Останати: 0/

Структура (родова застапеност): Мажи: 17/ Жени: 2/

Старосна структура: не се доставени податоци

## ОРГАНИЗАЦИСКА ПОСТАВЕНОСТ НА ЕЛС (СЕКТОРИ И ОДДЕЛЕНИЈА)

### СЕКТОРИ

- Сектор за нормативно-правни прашања и општи административни прашања
- Сектор за финансии и буџет  
Раководител: Шинаси Мемети  
тел: 044/381-336
- Сектор за финансии, буџет и администрација на приходи
- Сектор за урбанизам  
Раководител: Рамадан Ајрули  
тел: 044/381-336  
вработени: 3
- Сектор за урбанизам, заштита на животната средина, комуникација, патишта и други дејности
- Сектор за општествени и јавни работи  
Раководител: Муамет Реџеџи  
тел: 044/381-336  
вработени: 1
- Сектор за општествени и јавни работи, како и за информирање, комуникација, протокол и организација
- Сектор за локален економски развој

### ОДДЕЛЕНИЈА

- Одделение за нормативни и правни прашања  
Раководител: Неџбедин Исмаили  
тел: 044/381-336  
вработени: 2
- Одделение за локален економски развој  
Раководител: Бесим Имери  
тел: 044/381-336  
вработени: 1

## Подрачни единици на министерствата на РМ во ЕЛС:

Министерство за внатрешни работи

## ЕЛС ИНДЕКС

Јавно претпријатие: Активно

Име на ЈП: ЈП „Хигиена“

Адреса на ЈП: с. Теарце,

Вид на услуга: Управување со водата за пиење

Број на вработени: 6

Број на корисници: 7465

Директор:

Хусеин Хусеини

### Образование:

#### Основно образование:

ОУ подрачна единица „Кирил Пејчиновиќ“ - с. Лешок

ОУ подрачна единица „Еќрем Кабеј“ - с. Нераште

ОУ „Исмаил Кемали“ - с. Нераште

ОУ „Фаик Коница“ - с. Доброшт

ОУ „Асдрени“ - с. Глоѓи

ОУ „Кирил Пејчиновиќ“ - с. Теарце

ОУ „Еќрем Кабеј“ - с. Слатина

#### Најважни културни настани / манифестации во општината:

Организирање културно-забавна и спортска недела во с. Првце;

Организирање ликовна колонија во Варвара (меѓународна манифестација);

Организирање спортски активности во 9 населени места во општината Теарце.



## ПРОЕКТИ НА ЕЛС

Позначајни реализирани проекти во изминатите четири години:

Проект	Донатор	Буџет (МКД)
Поставување контејнери за пет-бидони	УСАИД и општината Теарце	
Претфизибилити студија - Систем за канализација и третман на отпадните води	ПРОВА и општината Теарце	
Подготовка на физибилити студија	Софинекс, Шер, општината Теарце, ЈП „Хигиена“	6.732.000
Реконструкција на водоводот: секундарна мрежа, Доброште	Биро за развој на ндеоволно развиените подрачја	
Изградба на каналот за наводнување	УНДП и општината	1.499.400
Изградба на општинска зграда - I спрат	општината	734.400
Одржување на јавното осветлување	општината	367.200
Реконструкција на улици во с. Одри	општината	
Подготовка на стратегија за ЛЕР	УНДП и општината	612.000
Подготовка на ПЛВМ	СИДА, РЕЦ и општината	612.000
Реконструкција на ОУ „Еќрем Чабеј“, Непроштено	УСАИД и општината	2.754.000
Санација на дивите депонии	СИДА, РЕЦ и општината	4.590.000

### Тековни проекти

Проект	Донатор	Буџет (МКД)
Реконструкција на водоводот: секундарна мрежа во Доброште		
Реконструкција на водоводот: примарна мрежа во Непроштено и во Слатино		
Санација на планинскиот пат Одри-Првце и санација на дивите депонии кај с. Доброште и с. Одри	Општината	367.200
Изградба на спортски терен - Теарце	Агенција за млади и спорт	18.360.000
Чување на културното наследство и природните богатства - кај месноста „Три води“	ИМГ и општината	1.530.000
Инсталација на опремата за симултан превод	ЗЕЛС	
Изградба на општинска зграда - приземје	Општината	11.016.000

### Планирани проекти во иднина

Проект
Изградба на систем за канализација и третман на отпадните води
Изградба на систем за мелиоризација
Изградба на спортска сала
Реконструкција на водовод: примарна мрежа во други села
Реконструкција на рекреативниот спортски центар „Три води“
Реконструкција на водовод: примарна мрежа во Непроштено и во Слатино
Изградба на мултифункционална спортска сала



## ГРАЃАНСКИ СЕКТОР

Соработка со граѓански организации:

ЦЕД
„Орхидеја“
„Гелберими“
„Скардус“
„Пиноккио“
„Младинска алијанса“ Тетово
„Ујмира“



# Општина Тетово

Komuna e Tetovës



**Адреса на седиштето:**  
Дервиш Цара 68  
1200 Тетово



**Контакт:**  
тел. 044/338-499  
факс 044/339-420



**е-пошта:**  
komunate@mt.net.mk



**интернет страна:**  
www.tetova.gov.mk

## ЛОКАЦИЈА: ПОЛОШКИ РЕГИОН



### Опис на ЕЛС

Општина Тетово се наоѓа на надморска висина од 460 – 500 м во средината на полошката котлина, во подножјето на Шар Планина, на течението на реката Пена. Општина Тетово е мултиетничка средина со околу 86.580 жители, од кои приближно 75.000 живеат во градот Тетово а останатите во предградието и селата во склоп на општината. Најпознати споменици на културата се: Пашина Џамија (позната како „шарена“), Арабати-баба Теке, Тетовското Кале, Соборниот православен храм „св.Кирил и Методи“, стариот хамам и др.

### Локален економски развој (ЛЕР)

Стратегија за ЛЕР, 2008-2013

### Профил на општината: 2008-2013

### Главни компаративни предности на ЕЛС:

Развој на мали и средни претпријатија и инвестиции  
Развој на туризмот  
Развој на земјоделството

### Главни приоритети за локален економски развој:

Инфраструктура и рурално планирање  
Образование, социална и здравствена заштита  
Унапредување и заштита на животната средина

### Главни стопански гранки во ЕЛС:

Земјоделство: агробизнис, шумарство  
Производство: текстил, градежништво  
Услуги: транспорт и дистрибуција, ресторани, туризам, здравствена заштита

Број на трговски друштва во ЕЛС: 6.874

Број на жители:	86.580
Број на урбани заедници:	14
Градови:	1
Број на месни заедници:	16
Површина:	1080 КМ <sup>2</sup>
Ден на општината:	3-ти Март

### Структура на населението:

Македонци:	23.16 %
Албанци:	70.32 %
Турци:	2.17 %
Роми:	2.72 %
Власи:	0.02 %
Срби:	0.70 %
Бошњаци:	0.18 %
Останати:	0.72 %

## Стратешки/Плански документи на општината:

Наслов	Период
Стратегија за одржлив развој во општината Тетово	2008-2013
План и програма за управување со отпадот во општината Тетово	2003-2014
Предлог-план на проекти за развој на општината Тетово	2009-2011

## Главни еколошки проблеми во ЕЛС:

Диви депонии, загадување на водата, загадување на воздухот

## Буџет на општината:

	МКД
Реализиран буџет во 2008 г.:	897.884.353
Проектиран буџет за 2009 г.:	1.460.875.632
Предвиден буџет за 2010 г.:	/
Предвиден буџет за 2011 г.:	/
Предвиден буџет за 2012 г.:	/

## СТРУКТУРА И ОРГАНИЗАЦИСКА ПОСТАВЕНОСТ НА ЕЛС

### Градоначалник:



Сади Беџети  
партиска припадност: ДПА  
службен телефон: 044/335-499  
е-пошта: [sadi.bexheti@tetova.gov.mk](mailto:sadi.bexheti@tetova.gov.mk)

Роден е на 01.11.1957 год. во с. Лисец, Тетово. Основно и средно образование завршил во Тетово, а дипломирал на Медицинскиот факултет во Приштина во 1981. Во 1986 год. е асистент-приправник

на Медицинскиот факултет во Приштина. Во 1985 година магистрирал по биомедицина во Загреб. Во 1987 год. докторирал по медицински науки во Загреб, од 1986 до 2006 г. е професор, декан и продекан на Медицинскиот факултет во Приштина. Од 2006 до 2007 год. е редовен професор при Државниот универзитет во Тетово, а од 2007 г. е ректор на истиот. За градоначалник на Општина Тетово е избран во март 2009 год.

### Претседател на Советот:

Ирфан Емини  
партиска припадност: ДУИ

## СОВЕТНИЦИ:

Шерифе Исмаили-Тетово  
Реси Абдурахмани-Тетово  
Осман Исмаили-с. Г. Речица  
Есвије Муртезани-Тетово  
Џезаир Идризи-с. Џепчиште  
Лиман Лимани-с. Селце  
Назмије Идризи-с. М. Речица  
Дрита Џелadini-с. Џепчиште  
Даут Арифи-с. Шипковица  
Кефали Хафзија-с. Гермо  
Дурим Љума-Тетово  
Вјолца Бериша-Тетово  
Мехмет Абди-с. Порој  
Атила Реџеџи-Тетово  
Нехат Садик-с. Џепчиште  
Драган Давидоски-Тетово  
Зехра Сулејмани-Тетово  
Самир Билали-с. Г. Речица  
Музафер Ливорека-Тетово  
Мирослав Кочовски-Тетово  
Ивица Симјановски-Тетово  
Наташа Петровска-Тетово  
Светлана Карапетрова-Тетово  
Александар Симјановски-Тетово  
Андријана Томовска-Тетово  
Стојанчо Трипуновски-Тетово  
Шпреса Суља-Тетово  
Улбер Тахири-Тетово  
Зоран Митревски-Тетово  
Јетмир Вејсели-Тетово



Совети на месните/урбаните заедници во општината:

Руфат Абдија - Сончев брег

Зулбегар Зулбегари - Дарданија

Исникенан Рамани - А. С. Кикиш

Аксоска - Мала Станца

Мирко Видоевски - И. А. Смок

Реџеп Ајдини - Маршал Тито

Рамадан Таири - Тетекс

Сефа Османи - Гам-гам

Илџаз Илџази - Горна Чаршија

Риза Мурати - Мирче Ацев

Сафет Демири - Братство

Бајрам Кучи - Дреновец

Мирче Блажевски - Борис Кидрич

Сулејман Мустафа - Теке

Раиф Абдулахи - с. Шипковица

Круме Трајчевски - С. Сарачино

Војо Војновски - с. Фалише

Муртезан Ибиши - с. Г. Речица

Сервет Цека - с. М. Речица

Ефраим Емини - с. Лавце

Зилба Асани - с. Гермо

Кани Адеми - с. Селце

Имер Куртиши - с. Порој

Зекирија Исени - с. Гајре

Харун Мустафи-Асмир - с. Лисец

Рефет Беќири - с. Бродец

Емин Дењали - с. Вешала

Нешат Мемети - с. Бозовце

- с. Џепчиште

Рефик Арифи - с. Вејце

## ОРГАНИЗАЦИСКА ПОСТАВЕНОСТ НА ЕЛС (СЕКТОРИ И ОДДЕЛЕНИЈА)

### СЕКТОРИ

- Сектор за нормативно-правни и административни работи  
Раководител: Рамие Цара  
тел: 044/339-360
- Сектор за финансии  
Раководител: Атанезири  
тел: 044/339-240  
вработени: 21
- Сектор за информирање и протокол  
вработени: 30
- Сектор за урбанизам, сообраќај и комунални дејности  
Раководител: Скендер Палоши  
вработени: 25
- Сектор за јавни дејности  
вработени: 5
- Сектор за инспекциски надзор  
тел: 044/339-240  
вработени: 21



### Вкупно вработени во ЕЛС: 158

Структура (по образование): основно: 4/ средно: 78/ вишо: 9/  
високо: 66/ докторат: 1/

Структура (по етничка припадност): Македонци: 50/  
Албанци: 105/ Турци: 0/ Роми: 2/ Срби: 0/ Власи: 0/  
Бошњаци: 0/ Останати: 1/

Структура (родова застапеност): Мажи: 122/ Жени: 36/  
Старосна структура: до 30 год.: 31/ од 30 до 45: 67/ од 45 до  
60: 57/ над 60 год.: 3/

**ОДДЕЛЕНИЈА**

- Одделение за урбанизам и заштита на животната средина  
вработени: 10
- Одделение за протокол и организирање  
вработени: 4
- Одделение за нормативно-правни работи  
Раководител: Славица Серафимовска  
тел: 044/356-619  
вработени: 13
- Одделение за општи административни и техничко-помошни работи  
Раководител: Ремзифаик Илази  
тел: 044/356-618  
вработени: 12
- Одделение за локален, општ и економски развој  
тел: 044/356-630  
вработени: 4
- Одделение за буџет и финансии  
Раководител: Флорије Мифтари  
тел: 044/337-242  
вработени: 8
- Одделение за управување со човечки ресурси  
Раководител: Неџат Зендели  
тел: 044/355-618  
вработени: 1
- Одделение за сообраќај и патишта  
вработени: 9
- Одделение за комунални дејности  
вработени: 5
- Одделение за здравствена, детска и социјална заштита  
вработени: 2
- Одделение за инспекциски надзор во, сообраќај, комунални дејности и животна средина  
Раководител: Даут Даути  
вработени: 14
- Одделение за даноци, инспекциски надзор, јавна дејност и др.  
вработени: 4
- Одделение за внатрешна заштита  
вработени: 2
- Одделение за администрација  
Раководител: Абдула Мусаи  
вработени: 9
- Одделение за образование, култура и спорт
- Одделение за информирање и комуникација

**ЕЛС ИНДЕКС**

Јавно комунално претпријатие: Активно  
Име на ЈКП: ЈКП „Тетово“ - Тетово  
Адреса на ЈКП: „120“, б.б.  
тел.: 044/331-167  
факс: 044/339-229  
e-mail: npk-tetova@htmail.com  
Вид на услуга: Комунални услуги  
Број на вработени: 240  
Број на корисници: 20.102  
Стапка на наплата на комунални услуги: 80 %  
Директор:  
Нуредин Фетаи  
тел. 044/336-996

**Образование:****Основно образование:**

„Наим Фрашери“ - Тетово  
„Кирил и Методиј“ - Тетово  
„Лирија“ - Тетово  
„Истигбал“ - Тетово  
„Реџеп Вока“ - с. Шипковица  
„Г. К. Скендерберг“ - с. Порој  
„Беса“ - с. Вешало  
„Рилиндја“ - с. Селце  
„Перпарими“ - с. Г. Речица  
„А. Ц. Киќиш“ - Тетово  
„Гоце Делчев“ - Тетово

**Средно образование:**

„Т. Скалоски - Тетоец, средно музичко - Тетово  
„Кирил Пејчиновиќ“, гимназија - Тетово  
„Г. Стојчевски“, средно текстилно - Тетово  
„Никола Штејн“, средно медицинско - Тетово  
„Моша Пијаде“, средно техничко - Тетово  
„8 Септември“, средно економско - Тетово  
Државно средно музичко училиште - Тетово

**Здравствена заштита:**

Здравствен дом - Тетово  
Клинички центар - Тетово

**Култура:**

Театар на Тетово - Тетово  
Музеј на град Тетово - Тетово  
Библиотека „Кочо Рацин“ - Тетово  
Центар за култура „И. А. - Смок“ - Тетово

**Најважни културни настани/ манифестации во општината:**

“Техо“ меѓународно натпреварување во хорско пеење  
“Шари кендон-шара пее“ - презентирање на албанскиот фолклор  
“дитет е Наимит - Деновите на Наим“ меѓународна манифестација на поезијата.  
“Тетовски фолк фестивал“  
“Тетовски јаболчиња“ детски музички фестивал  
“Саемот на книгата“  
“Шарпланински куп“ - меѓународен скијачки натпревар

**Противпожарна заштита:**

Територијална противпожарна единица Тетово

## ПРОЕКТИ НА ЕЛС

Позначајни реализирани проекти во изминатите четири години:

Проект	Донатор	Буџет (МКД)
Водоснабдување во с. Селце	МТВ, буџет на општината	19.926.861
Реконструкција на патот „167“	Буџет на општ. Тетово	21.641.481
Водоснабдување на општината Тетово	Мин. за транс.и врски	18.871.767
Реконструкција на училишни објекти	Буџет на општ. Тетово	25.171.765
Реконструкција на плоштадот „Илирија“	Буџет на општ. Тетово	
Реконструкција на бул. „Илинден“	Млс. општ.Тетово	175.746.582

### Тековни проекти

Проект	Донатор	Буџет (МКД)
Реконструкција на канализациската мрежа	Фонд за води и општината Тетово	6.125.769
Реконструкција на јавното осветлување	Буџет на општината	12.875.517
Реконструкција на патишти и улици	Буџет на општината	4.600.015
Изградба и реконструкција на коритото на реката Пена	Министерство за животна средина и општината	22.930.521
Реконструкција на плоштадот	Буџет на општината	13.086.708
Изградба на капацитет за водоснабдување	МТВ и буџет на општината Тетово	55.000.065

### Планирани проекти во иднина

Изградба на фекална канализација
Изградба на депонија за интерен одпад
Изградба на саат-кула
Изградба (пробивање пат)
Реконструкција на канализацијата за атмосферски води
Изградба на капацитет за водоснабдување





# Општина Центар-Жупа

Merkez Jupa Belediyesi



**Адреса на седиштето:**  
1258 Центар-Жупа



**Контакт:**  
тел. 046/840-239  
факс 046/840-353




**е-пошта:**  
merkezjupa@hotmail.com



**интернет страна:**  
www.merkezjupa.gov.mk

## ЛОКАЦИЈА: ЈУГОЗАПАДЕН РЕГИОН



Број на жители:	6.519
Број на урбани заедници:	0
Градови:	0
Број на месни заедници:	19
Површина:	117 КМ <sup>2</sup>
Ден на општината:	19-ти мај Денот на формирањето на општината Центар Жупа. За ден на општината, Советот на општината Центар Жупа го предложи 19 мај и истиот едногласно беше прифатен од советниците на општина Центар Жупа.

### Структура на населението:

Македонци:	12.49 %
Албанци:	6.96 %
Турци:	80.1 %
Роми:	0 %
Власи:	0 %
Срби:	0 %
Бошњаци:	0 %
Останати:	0.38 %

## Опис на ЕЛС

Со својата поставеност Општина Центар Жупа е во Југозападниот дел на Р. Македонија, лоцирана помеѓу планината Стогово и езерната долина на реката Црни Дрим и Дебарското езеро. Се простира на површина од 117 км<sup>2</sup>. Во општината се разместени 21 населено место од кои 4 села се наполно иселени. Центарот на општината е ново формираната населба Центар Жупа. Според националната структура населението е со мешан етнички состав, кој на оваа подрачје сплотено живеат Турско, Македонско и Албанско население.

Од овие простори се корените на големиот реформатор на современа Турција. Во селото Коџаџик во Ташли Мало се родил и живеел таткото на Мустафа Кемал Ататурк.

Центар Жупа се карактеризира со голем број на природни богатства. Посебно се издвојува планинскиот масив на Стогово со својот локалитет Бабин Срт кој се наоѓа на надморска висина од 2070 м. На овој локалитет се откриени многубројни фрагменти од фаунистички елементи кои се индикатор за Медитеранско биогеографски регион што преставува посебен споменик на природата. Вкупно обработлива површина зафаќа од 6520 ха, од која обработливо земјиште отпаѓаат 15.5%, пасишта 51.4%, додека на шуми 33.1%. Од земјоделските култури најзастапени се пченицата, јачменот и пченката. Шумскиот фонд е значаен фактор за развој на стопанство, а пасиштата се услов за развој на сточарството кое има традиција со векови.

## Главни компаративни предности на ЕЛС:

Земјоделие – сточарство  
Селски туризам

Број на трговски друштва во ЕЛС: 99



## Главни еколошки проблеми во ЕЛС:

Диви депонии

## Буџет на општината:

## МКД

Реализиран буџет во 2008 г.:	17.496.442
Проектиран буџет за 2009 г.:	67.214.000
Предвиден буџет за 2010 г.:	100.000.000
Предвиден буџет за 2011 г.:	150.000.000
Предвиден буџет за 2012 г.:	200.000.000

## СОВЕТНИЦИ:

Сазан Папранину-с. Баланци  
Мухарем Имеровски-с. Голем Папрадник  
Кани Сеадиновски-с. Мал Папрадник  
Исмаил Мерсимовски-с. Броштица  
Зихни Сејди-с. Новак  
Зулијана Шаќир-с. Голем Папрадник  
Феим Авмедовски-с. Броштица  
Ајрула Емро-с. Новак  
Асије Сезаир-с. Коџаџик  
Зариф Скендеровски-с. Мал Папрадник

### Совети на месните/урбаните заедници во општината:

Сефер Сеферовски - с. Броштица

Скендер Камберовски - с. Горенци

- с. Бајрамовци

Илбер Исеновски - с. Баланци

Џелил Осман - с. Долгаш

Селим Реџеп - с. Елевци

Зихни Сејди - с. Новак

Ранадан Селман - с. Коџаџик

Дамир Ферат - с. Праленик

Алил Сејди - с. Брештани

Таир Асановски - с. Мал Папрадник

Рамис Сулејмановски - с. Житинени

Наџир Шемовски - Голем Папрадник

Ирфан Исмаил - Центар Жупа

## СТРУКТУРА И ОРГАНИЗАЦИСКА ПОСТАВЕНОСТ НА ЕЛС

### Градоначалник:



Мазлум Хасан  
партиска припадност: ДПТМ  
службен телефон: 046/840-239  
е-пошта: mazlum.h@hotmail.com

Мазлум Хасан е роден на 20 август 1968 година во селото Новак. Завршил средно образование во Средното градежно училиште во Скопје. Потоа заминал во Италија, каде повеќе од 15 години работи во сопствената фирма за

изведување градежни работи. Зборува италијански, турски и македонски. Женет е и татко на три деца. Денес живее во селото Коџаџик. На локалните избори во 2009 е избран за градоначалник на општината Центар Жупа.

### Претседател на Советот:

Мунир Бастри  
партиска припадност: ДПТМ  
службен телефон: 046/840-239

## Вкупно вработени во ЕЛС: 10

Структура (по образование): основно: 1/ средно: 4/ вишо: 2/ високо: 2/  
магистратура: 1/

Структура (по етничка припадност): Македонци: 0/ Албанци: 0/  
Турци: 10/ Роми: 0/ Срби: 0/ Власи: 4/ Бошњаци: 0/ Останати: 0/

Структура (родова застапеност): Мажи: 9/ Жени: 1/

Старосна структура: до 30 год.: 1/ од 30 до 45: 4/ од 45 до 60: 4/  
над 60: 1/



## ОРГАНИЗАЦИСКА ПОСТАВЕНОСТ НА ЕЛС (СЕКТОРИ И ОДДЕЛЕНИЈА)

### ОДДЕЛЕНИЈА

- Одделение за финансии и буџет  
Раководител: Еран Зубер  
тел: 046/840-239  
вработени: 3
- Одделение за правни и општи работи  
Раководител: Фатмир Скендер  
тел: 046/840-239  
вработени: 3
- Одделение за урбанизам, комунални дејности и заштита на животната средина  
Раководител: Шаин Шаќир  
тел: 046/840-239  
вработени: 1
- Одделение за даноци и такси  
Раководител: Муамет Лимановски  
тел: 046/840-239  
вработени: 2

### Подрачни единици на министерствата на РМ во ЕЛС: Министерство за внатрешни работи, Министерство за правда

## ЕЛС ИНДЕКС

Јавно претпријатие: Активно  
Име на ЈП: ЈП „Кале“ - Центар Жупа  
Адреса на ЈП: Центар Жупа  
тел.: 070/325-067  
Вид на услуга: Снабдување со вода за пиење  
Број на вработени: 4  
Број на корисници: 1200  
Директор:  
Илбер Исеновски

#### Образование:

##### Основно образование:

ОУ „Неџати Зеќерија“ - с. Коџаџик - Центар Жупа  
ОУ „Мустафа Кемал Ататурк“ - Центар Жупа

##### Здравствена заштита:

ПЗУ „Нова мед“ - с. Новак  
ПЗУ „Низо мед“ - с. Броштица  
ПЗУ „Медина мед“ - Центар Жупа  
ПЗУ „Нузи медина“ - Центар Жупа  
Здравствен дом ПЕ Центар Жупа - Центар Жупа

##### Најважни културни настани/манифестации во општината:

Средба со печалбарите во с. Новак.

## ПРОЕКТИ НА ЕЛС

Позначајни реализирани проекти во изминатите четири години:

Проект	Донатор	Буџет (МКД)
Изградба на културен дом во с. Житинени	АЛКА, општина Центар Жупа и МЗ с. Житинени	2.152.500
Изградба на спортско игралиште во с. Броштица	СИДА - АЛКА Скопје	1.845.000
Изградба на водовод, цевковод, каптажи и секундарна мрежа во с. Броштица	Министерство за транспорт и врски - Скопје	6.027.000
Асфалтирање локален пат с. Елевци	Агенција за неразвиените подрачја	3.013.500
Изградба и асфалтирање на локалниот пат Глобочица-Долгаш	Светска банка	21.525.000
Асфалтирање улица во Центар Жупа	Општина Центар Жупа	1.722.000
Изградба на фекална канализација во с. Житинени	Агенција за неразвиените подрачја	3.505.500
Изградба на мелиоративен систем во Присој - Центар Жупа	Фонд за водите - Скопје	3.013.500
Изградба на резервоар во с. Праленик	Фонд за водите - Скопје	1.107.000
Изградба на резервоар во с. Брештани	Фонд за водите - Скопје	1.537.500

### Тековни проекти

Проект	Донатор	Буџет (МКД)
Изградба на парно греење во ПОУ „Мустафа Кемал Ататурк“ с. Броштица	УСАИД Скопје и општината Центар Жупа	1.027.500
Изградба на нова училишна зграда во ПОУ „Неџати Зеќерија“ с. Новак	Министерство за образование и наука - Скопје	15.375.000
Изведба на водовод во општината Центар Жупа	Република Турција - Турска администрација за соработка и развој ТИКА	73.800.000

### Планирани проекти во иднина

Проект
Изградба на нова општинска зграда во општината Центар Жупа
Проширување на патот од Мелнички мост до Центар Жупа
Доградба, реконструкција и осовременување на водоснабдителната мрежа за населбата Центар Жупа

## ГРАЃАНСКИ СЕКТОР

Соработка со граѓански организации:

„Стогово“
„Жупа туркљери“
„Бело стадо“
„Коџатурк“



# Општина Чашка

Komuna e Çashkës



**Адреса на седиштето:**  
Илинденска 8  
1413 Чашка



**Контакт:**  
тел. 043/241-400  
факс 043/241-343



**е-пошта:**  
opstina@caska.gov.mk



**интернет страна:**  
www.caska.gov.mk

## ЛОКАЦИЈА: ВАРДАРСКИ РЕГИОН



### Опис на ЕЛС

Општина Чашка се наоѓа во средишниот дел на Република Македонија. Зафаќа површина од 825 км<sup>2</sup> и се вбројува во една од поголемите општини во Македонија. Истата е рурална општина со добра географска положба. Општината располага со вкупна обработлива земјоделска површина од 476.00 км<sup>2</sup> и 48.97 км<sup>2</sup> под пасишта. Соседни општина со кои се граничи општината се од исток со Велес и Градско, од север со Зелениково и Студеничани, од запад со Македонски Брод и Долнени и на јужноит дел со Прилеп и Кавадарци.

Според последните податоци од Заводот за статистика на територијата на општината живеат вкупно 7.673 жители во 42 населени места. Густината на населеност е 9,2 жители на км<sup>2</sup>.

Според националната структура од 7.673 жители процентот на Македонско население е 57,28%, Албанци 35,23%, Турци 5,10%, Власи 0,01%, Срби 0,72%, Бошњаци 0,87% и останати 0,79%. На подрачјето на општина Чашка функционираат вкупно 26 месни заедници, во кои е извршен избор на Совети на МЗ и успешно функционираат како просторна целина општина Чашка има доминантна географско-туристичка положба која оди во прилог на развојните потенцијали на туризмот. Таа поседува атрактивни археолошки, амбиентално-екскурзивни локации, значајни архитектонски белези и споменици на културата како суштински елементи за развој на туризмот. Големiot број на атрактивни локации се погодни за развој на спортот, особено ловот и риболовот.

Општината располага и со сместувачки капацитети за задоволување на потребитена туристите во хотелско сместување, приватно сместување, сместување во планинарски домови како и во големiot број на цркви и манастири.

### Локален економски развој (ЛЕР)

Стратегија за ЛЕР, 2008-2013

### Профил на општината: 2008-2013

### Главни компаративни предности на ЕЛС:

Добра географска положба

Чиста животна средина

Богато културно наследство (манастири, цркви, археолошки локалитети, споменици) и остоење објекти за развој на туризмот

### Главни приоритети за локален економски развој:

Развој на стопанството

Развој на туризмот

Развој на современо земјоделство и урбан развој на општината

### Главни стопански гранки во ЕЛС:

Земјоделство: агробизнис, рибарство

Услуги: туризам

Број на трговски друштва во ЕЛС: 35

Број на жители:	7.673
Број на урбани заедници:	0
Градови:	0
Број на месни заедници:	29
Површина:	825 KM <sup>2</sup>
Ден на општината:	21-ви Август Ден на ослободувањето на општината Чашка.

### Структура на населението:

Македонци:	57.28 %
Албанци:	35.23 %
Турци:	5.10 %
Роми:	0.00 %
Власи:	0.01 %
Срби:	0.72 %
Бошњаци:	0.87 %
Останати:	0.79 %

## Стратешки/Плански документи на општината:

Наслов	Период
Програма за развој на образованието, спортот, културата, здравствената и социјалната заштита	2009-2013

## Главни еколошки проблеми во ЕЛС:

Диви депонии

### Буџет на општината:

### МКД

Реализиран буџет во 2008 г.:	61.663.812
Проектиран буџет за 2009 г.:	88.452.666
Предвиден буџет за 2010 г.:	94.644.346
Предвиден буџет за 2011 г.:	99.376.563
Предвиден буџет за 2012 г.:	104.345.390

## СТРУКТУРА И ОРГАНИЗАЦИСКА ПОСТАВЕНОСТ НА ЕЛС

### Градоначалник:



Горанчо Пановски  
партиска припадност: ВМРО-ДПМНЕ  
службен телефон: 043/241-400  
е-пошта: opstina@caska.gov.mk

Роден е на 03.12.1970 г. во Велес.  
Во периодот 1991-1996 година работел како новинар и уредник во телевизија ТЕРА од Битола, додека од 1996 до 1999 година бил директор на маркетинг во Телевизија

### ТЕРА.

Од 1999 до 2003 година бил директор на претставништвото на МАТ во Берлин.

Од 2004 година е сопственик на текстилна фабрика во Прилеп.

Има поминато голем број семинари и стручни обуки од областа на новинарството, производство и менаџмент.

Во минатото активно се занимавал со фудбал, а во период и професионално настапувал на ФК „Борец“ од Велес.

### Претседател на Советот:

Рамадан Амзов

партиска припадност: ДУИ

службен телефон: 043/241-400

## СОВЕТНИЦИ:

Влатко Петковски-Извор  
Николче Дамјановски-Богомила  
Меќаил Зеќиров-Долно Јаболчиште  
Димче Николов-нас. Чашка  
Сезгин Бељурски-Мелница  
Илија Петровски-нас. Чашка  
Рамадан Ахмедов-Горно Јаболчиште  
Бранко Ристовски-Стари Град  
Борис Трајковски-Богомила  
Марина Јовановска-нас. Чашка

### Совети на месните/урбаните заедници во општината:

Зоран Митревски - Извор	Пеце Маневски - Еловец
Тоше Атанасовски - Керамидна	Трајче Тодоровски - Ст. Град
Вењан Коцев - Чашка	Јован Николовски - Д. Врановци
Трајче Николовски - Раковец	Сашко Сарагинов - Војница
Мехмед Кадриќ - Општино	Богдан Трајковски - Бањица
Орде Коцевски - Оморани	Никола Димитриевски - Буслици
Дане Јовановски - Моќрени	Меќаил Зеќиров - Д. Јаболчиште
Диме Ристовски - Крајници	Муамет Ахмедов - Г. Јаболчиште
Драган Ѓорѓиев - Ореше	Радован Јовановски - Дреново
Трајче Димовски - Нежилиоиво	Џевад Јашари - Г. Врановци
Борис Петровски - Богомила	Горан Николовски - Лисиче
Веле Николовски - Бистрица	Сезгин Бељуровски - Мелница
Мемсуг Хашировски - Солге	Миле Јанкуловски - Голозинци
Зоран Мишевски - Илинден	
Петре Трајковски - Теово	
Никола Гочевски - Мартолци	

## Вкупно вработени во ЕЛС: 22

Структура (по образование): не се доставени податоци

Структура (по етничка припадност): Македонци: 19/ Албанци: 2/ Турци:

0/ Роми: 1/ Срби: 0/ Власи: 0/ Бошњаци: 0/ Останати: 0/

Структура (родова застапеност): Мажи: 12/ Жени: 10/

Старосна структура: до 30 год.: 8/ од 30 до 45: 12/ од 45 до 60: 2/

над 60: 0/



## ОРГАНИЗАЦИСКА ПОСТАВЕНОСТ НА ЕЛС (СЕКТОРИ И ОДДЕЛЕНИЈА)

### ОДДЕЛЕНИЈА

- Одделение за инспекциски надзор - инспекторат вработени: 1
- Одделение за урбанизам, комунални дејности, сообраќај и заштита на животната средина вработени: 4
- Одделение за образование, култура, здравство, социјална заштита, спорт и соработка со здруженија на граѓани и фондации вработени: 4
- Одделение за финансии, буџет, општински имот и администрирање даноци вработени: 3
- Одделение за правни, општи работи, човечки ресурси и месна самоуправа вработени: 4

### ЕЛС ИНДЕКС

Јавно комунално претпријатие: Активно  
Име на ЈКП: ЈКПД Тополка  
Адреса на ЈКП: Чашка  
тел.:043/241-177  
факс: 043/241-177  
Вид на услуга: Собирање смет, снабдување со вода за пиење, одржување на водоводната мрежа  
Број на вработени: 8  
Број на корисници: 1.305  
Стапка на наплата на комунални услуги: 75%  
Директор:  
Влатко Стевановски  
тел. 043/241-177



### Образование:

#### Основно образование:

ООУ „Лирија“ - Горно Јаболчиште  
ООУ „Петар Поп Арсов“ - Богомила  
ООУ „Тодор Јанев“ - нас. Чашка

#### Здравствена заштита:

Стоматолошка ординација ПЗУ, д-р Борис Здравевски - Г. Јаболчиште  
Стоматолошка ординација - нас. Чашка  
Амбуланта д-р Терзиев - Богомила  
Амбуланта д-р Нада и Ангелина - Извор  
Амбуланта ПЗУ „д-р. Дојчин Медикус“ - Г. Јаболчиште  
Амбуланта „Вис медицина“ - нас. Чашка и Мелница

#### Култура:

Етнoлошки музеј - с. Бистрица  
Црква „Св. Атанас“ - с. Војница  
Црква „Св. Никола“ - с. Мокрени  
Џамија - 1944 година, партизанска болница - с. Горно Врановци  
Куќа на седиштето на Централниот комитет - с. Горно Врановци  
Куќа на седиштето на Главниот штаб - Печатница - с. Горно Врановци  
Куќа на седиштето на Президиумот на АСНОМ - с. Горно Врановци  
Музеј на куќата на Петре Поп Арсов - с. Богомила

#### Најважни културни настани/ манифестации во општината:

Детска ликовна колонија –населба Чашка  
Саем на здрава храна –с.Богомила



## ПРОЕКТИ НА ЕЛС

Позначајни реализирани проекти во изминатите четири години:

Проект	Донатор	Буџет (МКД)
Изградба на детско игралиште во с. Мелница	Норвешка амбасада	246.000
СИП 3, пошумување на голините покрај Р-526 и Р-515 нај местото Долги Рид	КФВ, Германска банка за развој	830.250
СИП 2, поплочување улици во насебата Чашка	КФВ, Германска банка за развој	11.020.800
СИП 3, изградба на канализациска мрежа во с. Мелница	КФВ, Германска банка за развој	3.628.500
Партнерство за вработување (ПЕК)	УНДП	387.450
Изградба на патот Отиштина - Бањица - Оризари	Програма КАРДС	46.125.000
Рехабилитација на водоснабдителниот систем за Болницата за белодробни заболувања „Јасеново“	Австриска амбасада	20.295.000

### Теновни проекти

Проект	Донатор	Буџет (МКД)
Проект за локалната самоуправа (МЛГА), наплата на даноци/ такси; локален економски развој; транспарентност и одговорност; сметководство и буџетирање	УСАИД	
Изработка на ЛЕАП за општината Чашка	РЕЦ и СИДА	3.075.000
Форуми во заедницата	СДЦ (спроведувач ЦИР-а)	3.000.000
Народна кујна	Министерство за труд и социјална политика	
Етика на локално ниво	Совет на Европа и ЗЕЛС	

## ГРАЃАНСКИ СЕКТОР

Соработка со граѓански организации:

Фондација Фокус
ДЕМ, ПСК Солунска глава





# Општина Чешиново-Облешево



**Адреса на седиштето:**  
Маршал Тито бб  
2301 Облешево



**Контакт:**  
тел. 033/351-770  
факс 033/351-930



**е-пошта:**  
cesinovo-oblesevo@t-home.mk



**интернет страна:**  
www.cesinovo-oblesevo.gov.mk

## ЛОКАЦИЈА: ИСТОЧЕН РЕГИОН



## Опис на ЕЛС

Општина Чешиново-Облешево се наоѓа во Источниот дел на Република Македонија, во најнискиот рамничарски предел на Кочанско поле. Зафаќа простор во средното сливно подрачје на реката Брегалница. Општината завзема средишна позиција помеѓу поголемите градски општини Кочани, Штип и Пробиштип. Преку главната сообраќајница Штип-Кочани-Делчево, општината се поврзува со Р.Бугарија. Денес општината Чешиново-Облешево зафаќа територија од 133,5 км<sup>2</sup>, на која се протегаат следните населени места: Чешиново, Облешево, Соколарци, Спанчево, Теранци, Чифлик, Кучичино, Бурилчево, Уларци, Жиганци, Бања, Врбица, Новоселани и Лепопелци во кои живеат 7.490 жители. Седиште на општината е Облешево. Густината на населението изнесува 56 жители на 1 км<sup>2</sup>. Во општината претежно живее македонско население со сосема мал процент на влашко население. Вкупната аграрна површина во општината зафаќа простор од 11.960 ха. Од кои 6.618 ха. се обработливо земјиште, 4.295 ха. се пасишта и 1.047 ха. се шуми. Населението претежно се занимава со земјоделство и сточарство. Главна земјоделска култура е далеку познатиот ориз, а исто така почвата е погодна за производство на шеќерна репа и за лозови насади. Општината има еколошки здрава средина за развој на сточарството. Општината Чешиново-Облешево претставува една од ретките мали општини со висок степен на стопанска развиеност.

Број на жители:	7.490
Број на урбани заедници:	0
Градови:	0
Број на месни заедници:	12
Површина:	134 KM <sup>2</sup>
Ден на општината:	21-ви Септември Мала Богородица

## Структура на населението:

Македонци:	99.53 %
Албанци:	0 %
Турци:	0 %
Роми:	0 %
Власи:	0.40 %
Срби:	0.05 %
Бошњаци:	0 %
Останати:	0.01 %

## Главни компаративни предности на ЕЛС:

Близина на границата со Р.Бугарија ( низ општината поминува магистралниот пат М5).  
Железнички сообраќај

## Главни приоритети за локален економски развој:

Две индустриски зони (едната во државна сопственост 8 ха, а другата во приватна сопственост 16 ха)  
Термални води (бањата во с. Бања)  
Наоѓалишта на вулканизизиран туф (се користи во цементната индустрија)

## Главни стопански гранки во ЕЛС:

Земјоделство: агробизнис, рударство  
Производство: текстил  
Услуги: транспорт и дистрибуција

Број на трговски друштва во ЕЛС: 106

## Главни еколошки проблеми во ЕЛС:

Диви депонии

### Буџет на општината:

МКД

Реализиран буџет во 2008 г.:	41.921.250
Проектиран буџет за 2009 г.:	67.542.000
Предвиден буџет за 2010 г.:	74.296.200
Предвиден буџет за 2011 г.:	81.725.800
Предвиден буџет за 2012 г.:	92.500.000

Совети на месните/урбаните заедници во општината:

Ванчо Миров - Новоселани и Лепопелци

Димче Арсов - Жиганци

Раде Димитров - Соколарци и Врбица

Страшо Алексов - Бања

Гоце Тасев - Чифлик

Станче Гоцевски - Теранци

Ванчо Мицон - Облешево

Ило Зашов - Гоце Делчев

Зоран Димитров - Единство

Мики Донов - Уларци

Бранко Ташев - Бурличево

Сане Стојанов - Кучичино

## СТРУКТУРА И ОРГАНИЗАЦИСКА ПОСТАВЕНОСТ НА ЕЛС

### Градоначалник:



Јорданчо Лефнов  
партиска припадност: Демократска  
обнова на Македонија  
службен телефон: 033/351-930  
е-пошта:  
cesinovo-oblesevo@t-home.mk

Роден е на 31.08.1969 година. Оженет  
е и татко на две деца, по занимање е  
ветеринарен техничар.

### Претседател на Советот:

Благојчо Јакимов

партиска припадност: ВМРО-ДПМНЕ

## Вкупно вработени во ЕЛС: 14

Структура (по образование): основно: 2/ средно: 6/ вишо: 1/  
високо: 4/ магистратура: 1/

Структура (по етничка припадност): Македонци: 14/ Албанци: 0/  
Турци: 0/ Роми: 0/ Срби: 0/ Власи: 0/ Бошњаци: 0/ Останати: 0/

Структура (родова застапеност): Мажи: 8/ Жени: 6/  
Старосна структура: до 30 год.: 1/ од 30 до 45: 3/ од 45 до 60: 11/  
над 60: 0/

## ОРГАНИЗАЦИСКА ПОСТАВЕНОСТ НА ЕЛС (СЕКТОРИ И ОДДЕЛЕНИЈА)

### ОДДЕЛЕНИЈА

- Одделение за инспекциски работи - Инспекторат вработени: 2
- Одделение за финансии, буџет, даноци и ЛЕР вработени: 5
- Одделение за урбанизам, комунални работи и заштита на животната средина вработени: 1
- Одделение за човечки ресурси, општи и правни работи вработени: 7

## СОВЕТНИЦИ:

Ванчо Ефремов-Спанчево  
Грозде Митров-Спанчево  
Верица Иванова-Облешево  
Станко Коцев-Чифлик  
Илчо Златанов-Соколарци  
Димче Николов-Чифлик  
Гордана Лазарова-Бања  
Дејанчо Петров-Чешиново  
Венцо Ристовски-Облешево  
Благој Јакимов-Спанчево





## ЕЛС ИНДЕКС

Јавно комунално претпријатие: Активно  
Име на ЈКП: Јавно претпријатие за комунални дејности Облешево  
Адреса на ЈКП: ул. „Маршал Тито“, б.б. тел.:033/351-995  
Вид на услуга: Комунални услуги (собирање смет, канализација, стопанисување со сточниот и со зелениот пазар во Облешево)  
Број на вработени: 9  
Стапка на наплата на комунални услуги: 60 %  
Директор:  
Лилјана Шалева-Нисева  
033/351-995

### Образование:

#### Основно образование:

ОУ „Страшо Пинџур“ - Сколарци  
ОУ „Климент Охридски“ - ул. „Маршал Тито“, Облешево

#### Здравствена заштита:

„Даре дент“ - Облешево  
ПЗУ „д-р Влатко“ - Облешево  
„Стома дент д-р Менче“ - Чешиново  
ПЗУ „Ин медицина“ - Чешиново  
ПЗУ „Ана мед“ - Чешиново



## ПРОЕКТИ НА ЕЛС

### Позначајни реализирани проекти во изминатите четири години:

Проект	Донатор	Буџет (МКД)
Спортска сала во селото Облешево	Агенција за млади и спорт	/
Менување на вратите и прозорците на училиштето во селото Облешево	УСАИД ПЕП	1.524.600
Компјутери и опрема за канцелариите за даноци и финансии	УСАИД	/
Асфалтирање улици од 1.100 м во селото Уларци	ЗОРС АЛКА, Скопје	2.908.000
Асфалтирање улица во с. Облешево	Општина Чешиново-Облешево	1.600.000
Зајакнување на капацитетите за работа на службите за урбанизам	ОБСЕ	1.414.500

### Тековни проекти

Проект	Донатор	Буџет (МКД)
Промена на прозорците во училиштето во селото Чифлик	ЗОРС АЛКА, Скопје	/
Повеќенаменско игралиште во селото Чешиново	Агенција за млади и спорт	/
Игралиште во селото Чешиново	Агенција за млади и спорт	/

### Планирани проекти во иднина

Асфалтирање локални патишта
Асфалтирање улици во населените места
Мост на Злетовска Река кај с. Жиганци (поврзување со општината Пробиштип)
Канализација со пречистителна станица во 12 населени места во општината
Регионален водовод во општината (спојување со градскиот водовод Кочани преку Оризарска брана)

## ГРАЃАНСКИ СЕКТОР

### Соработка со граѓански организации:

ЕД „Бреза“ Облешево
ЕД „Дрен“ Спачево
ЕД „Липа“ Чешиново
ЕД „Ено“ Чифлик
Здружение на земјоделците „Агро стимул“



# Општина Чучер Сандево



**Адреса на седиштето:**  
"Четири воденички" бб  
1010 с. Мирковци



**Контакт:**  
тел. 02/2666-157  
факс 02/2666-157

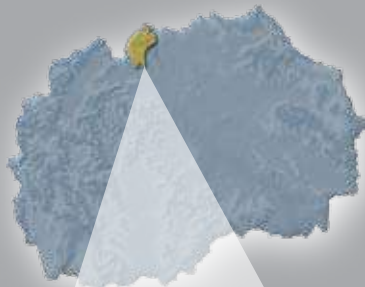


**е-пошта:**  
cucer.sandevo@gmail.com



**интернет страна:**  
www.cucersandevo.gov.mk


## ЛОКАЦИЈА: СКОПСКИ РЕГИОН



Број на жители:	7.673
Број на урбани заедници:	0
Градови:	0
Број на месни заедници:	12
Површина:	253 КМ <sup>2</sup>
Ден на општината:	17-ти Ноември На овој ден е одржана првата конститутивна седница на Советот на општината Чучер-Сандево.

### Структура на населението:

Македонци:	47.32 %
Албанци:	22.88 %
Турци:	0.00 %
Роми:	0.27 %
Власи:	0.19 %
Срби:	28.56 %
Бошњаци:	0.01 %
Останати:	0.77 %



## Опис на ЕЛС

Општината Чучер-Сандево е една од поголемите приградски рурални општини. Се наоѓа северно од градот Скопје, на падините на планината Скопска Црна Гора, каде на исток се граничи со општина Липково, на југоисток со општина Бутел, на југозапад со општина Шуто Оризари, на запад со општина Горче Петров, а на северозапад се наоѓа државната граница. На територијата на Општината поминува и дел од трасата на обиколницата која е во фаза на изведба и е во ранг на автопат, а покрај која е во план поткревање на нова индустриска зона. Низ крајниот југозападен дел поминува магистралниот пат кој води од Скопје преку Качаник до Приштина.

Со градот Скопје општината се поврзува преку повеќе локални патишта.

Општината зафаќа површина од 253 км<sup>2</sup> со 8.493 жители, а во нејзиниот состав влегуваат 12 населени места, Бањане, Блаце, Бразда, Брест, Бродец, Глуво, Горњане, Кучевиште, Мирковци, Побожје, Танушевци и Чучер-Сандево. Покрај овие населени места во Општината има и три поголеми викенд населби: Бродец, Сеноора и Голиово.

## Локален економски развој (ЛЕР)

Стратегија за ЛЕР, 2009-2013

## Профил на општината: 2009-2013

### Главни компаративни предности на ЕЛС:

Идеална физичка локација поради близината до Скопје како главен град и фактот што низ територијата на Општината поминуваат клучни магистрални и регионални патишта, поволни услови за развивање индустриска зона

Автентична архитектура, голем број цркви и манастири, поволни услови за развој на туризмот  
Поволни услови за одгледување специфични земјоделски култури

### Главни приоритети за локален економски развој:

Подобрување на достапноста и квалитетот на услугите за граѓаните

Подобрување на условите за живот и проширување на основната инфраструктура

Креирање услови за привлекување поголем број инвестиции

### Главни стопански гранки во ЕЛС:

Земјоделство: агробизнис, рударство

Производство: металургија, градежништво

Услуги: ресторани

Број на трговски друштва во ЕЛС: 124

## Главни еколошки проблеми во ЕЛС:

Диви депонии, загадување на водата

### Буџет на општината:

	МКД
Реализиран буџет во 2008 г.:	78.992.062
Проектиран буџет за 2009 г.:	100.472.952
Предвиден буџет за 2010 г.:	/
Предвиден буџет за 2011 г.:	/
Предвиден буџет за 2012 г.:	/

### Совети на месните/урбаните заедници во општината:

Блаже Попов - Бањани

Џемаил Јакупи - Танушевци

Шефик Кока - Блаце

Веби Салија - Малино

Селмани Бајрамовски - Брест

Ацо Пршевски - Бразда

Мирче Рајчевски - Глуво

Љубомир Мрчковиќ - Горњани

Златко Качаниклиќ - Чучер-Сандево

Зоранчо Корбалиев - Мирковци

Трајче Чанговски - Побожје

Раде Славковиќ - Кучевиште

## СТРУКТУРА И ОРГАНИЗАЦИСКА ПОСТАВЕНОСТ НА ЕЛС

### Градоначалник:



Јован Пејковски  
службен телефон: 02/2666-157  
е-пошта: cucer.sandevo@gmail.com

Јован Пејковски е роден на 25.01.1969 година во Скопје. Своето основно образование го завршил во ОУ „Александар Урдаревски“, а средно во АСУЦ „Боро Петрушевски“, каде се здобил со звањето сообраќаен техничар. Повеќе од 15 години тој беше сопственик на компанија која се занимава со градежна дејност. Во периодот од 2000 до 2009 г. во два мандати беше член на Советот на општината.

### Претседател на Советот:

Златко Поповски  
партичка припадност: ВМРО-ДПМНЕ  
службен телефон: 02/2666-157

### СОВЕТНИЦИ:

Небојша Нојкиќ-с. Бањани  
Даниел Марновиќ-с. Кучевиште  
Сунчица Пиркова-с. Кучевиште  
Златко Поповски-с. Бразда  
Имер Амати-с. Блаце  
Златко Манџуковски-с. Мирковци  
Драги Кметовски-с. Побожје  
Петко Бошковски-с. Бањани  
Јаворка Комненовиќ-с. Кучевиште  
Бобан Рајчиќ-с. Кучевиште  
Златко Славковиќ-с. Кучевиште

## Вкупно вработени во ЕЛС: 23

Структура (по образование): основно: 0/ средно: 15/ вишо: 0/ високо: 8/ магистратура: 0/

Структура (по етничка припадност): Македонци: 9/ Албанци: 2/ Турци: 0/ Роми: 0/ Срби: 12/ Власи: 0/ Бошњаци: 0/ Останати: 0/

Структура (родова застапеност): Мажи: 10/ Жени: 13/

Старосна структура: до 30 год.: 7/ од 30 до 45: 11/ од 45 до 60: 5/ над 60: 0/

## ОРГАНИЗАЦИСКА ПОСТАВЕНОСТ НА ЕЛС (СЕКТОРИ И ОДДЕЛЕНИЈА)

### ОДДЕЛЕНИЈА

- Одделение за човечки ресурси и општи работи  
Раководител: Анита Тапанџиоска  
вработени: 8
- Одделение за инспекциски надзор - инспекторат  
вработени: 2
- Одделение за урбанизам, комунални дејности, заштита на животната средина, локален економски развој и јавни дејности  
Раководител: Радмила Шоповска  
тел: 02/2666-157  
вработени: 3
- Одделение за правни и нормативни работи  
Раководител: Румена Соколиќ  
тел: 02/2666-157  
вработени: 2
- Одделение за финансии и буџет и администрирање даноци и такси  
тел: 02/2666-157  
вработени: 5

## ЕЛС ИНДЕКС

Јавно комунално претпријатие: Активно  
Име на ЈКП: Скопска Црна Гора  
Адреса на ЈКП: „Четири Воденички“, б.б.  
тел.:02/2666-668  
факс: 02/2666-668  
е-mail: jkr\_scg@yahoo.com  
Вид на услуга: Снабдување со вода за пиење и собирање  
на комуналниот отпад  
Број на вработени: 9  
Број на корисници: 1.400  
Стапка на наплата на комунални услуги: 38 %  
Директор:  
Ацо Пршевски  
02/2666-668

### Образование:

#### Основно образование:

„Михаљ Грамено“ - с. Брест  
„Александар Урдаревски“ - с. Сандево  
„Св. Кирил и Методиј“ - с. Кучевиште

### Култура:

Општинска јавна установа „Партизански дом“ -  
Сандево - ул. „1“ 40, с. Сандево

### Најважни културни настани/ манифестации во општината:

Станкови денови - во чест на народниот херој  
Александар Урдаревски-Станко

## ПРОЕКТИ НА ЕЛС

Позначајни реализирани проекти во изминатите четири години:

Проект	Донатор	Буџет (МКД)
Фекална канализација I фаза, пречистителна станица	АДА (Австриска агенција за развој)	101.475.000

### Тековни проекти

Проект	Донатор	Буџет (МКД)
Реконструкција на покривот на ОУ „Александар Урдаревски“	УСАИД	1.845.000
Реконструкција на спортската сала во ОУ „Александар Урдаревски“	Министерство за образование и наука	3.075.000

## ГРАЃАНСКИ СЕКТОР

Соработка со граѓански организации:

„Блаце“
„Скопска Црна Гора“
„Нови погледи“
„Љубомир Рајчевски-Рајче“





# Општина Штип



**Адреса на седиштето:**  
Васил Главинов бб  
2000 Штип



**Контакт:**  
тел. 032/266-600  
факс 032/266-601



**е-пошта:**  
opst@stip.gov.mk



**интернет страна:**  
www.stip.gov.mk

## ЛОКАЦИЈА: ИСТОЧЕН РЕГИОН



### Опис на ЕЛС

Општина Штип се наоѓа во централниот источен дел на Република Македонија. Штип, со најблиската околина, своето богато културно-историско минато го започнува во најраните времиња на човековата историја. Регистрираните населби од неолитот, енеолитот, бронзенодопскиот, железнодопскиот, хелинестичкиот, преку римскиот, доцнаантичкиот и средовековниот период, па се до денес зборува за континуитетот на живеење на потесниот и поширокиот простор на брегалничкиот регион. Град со долга историја, место на многу значајни случувања во минатото и сега, град на липата, песната, добрата храна, град на питоми благородни луѓе.

### Локален економски развој (ЛЕР)

Стратегија за ЛЕР, 2005-2010

### Профил на општината: 2005-2010

### Главни компаративни предности на ЕЛС:

Човечки ресурси – сите нивоа на образование  
Природни ресурси – минерали, вода, земјиште  
Географска положба – раскрсница и центар во источниот регион, економски, културен и административен центар

### Главни приоритети за локален економски развој:

Одржлив економски развој  
Современо земјоделско производство  
Одржливо користење на природните ресурси и заштита на животната средина, развој на човечките ресурси и институциите

### Главни стопански гранки во ЕЛС:

Земјоделство: агробизнис, шумарство, рударство  
Производство: металургија, текстил, градежништво  
Услуги: ресторани, медиуми, туризам, осигурување, банки, здравствена заштита

### Број на трговски друштва во ЕЛС: 2.564

Број на жители:	47.796
Број на урбани заедници:	8
Градови:	1
Број на месни заедници:	14
Површина:	556 KM <sup>2</sup>
Ден на општината:	8-ми Ноември Ден на ослободувањето на Штип со што започнува новата историја на градот.

### Структура на населението:

Македонци:	87.19 %
Албанци:	0.03 %
Турци:	2.66 %
Роми:	4.59 %
Власи:	4.34 %
Срби:	0.00 %
Бошњаци:	0.02 %
Останати:	0.55 %

## Стратешки/Плански документи на општината:

Наслов	Период
Лок. акц. план за еднакви можности	2009-2013
Лок. акц. план за мобилизација на локалната заедница за превенција од ХИВ/сида кај млади под најголем ризик	2008
Лок акц. план за примарна здравствена заштита на граѓаните на општината	2007-2012
Лок акц. план за здравствена заштита	2006-2013
Туристички акциски план на општините Штип и Карбинци	2008-2013
Акциски план за правата на децата	2006-2013
Акциски план за вработување во Штип и во Карбинци	2009-2010
Акциски план за борба против корупцијата	2009-2011
Акциски план за управување со цврстиот отпад во општината Штип	2007-2009
Акциски план за Декадатата на Ромите	2007-2010

## Главни еколошки проблеми во ЕЛС:

Диви депонии

### Буџет на општината:

МКД

Реализиран буџет во 2008 г.:	22.629.000
Проектиран буџет за 2009 г.:	22.629.000
Предвиден буџет за 2010 г.:	22.629.000
Предвиден буџет за 2011 г.:	22.629.000
Предвиден буџет за 2012 г.:	22.629.000

## СТРУКТУРА И ОРГАНИЗАЦИСКА ПОСТАВЕНОСТ НА ЕЛС

### Градоначалник:



Д-р. Зоранчо Алексов  
 партиска припадност: ВМРО-ДПМНЕ  
 службен телефон: 032/226-600  
 е-пошта: gradonacalnik@stip.gov.mk

Роден е на 26.07.1964 год. во Штип. Оженет и татко на две деца. Дипломирал на Југозападен универзитет „Неофит Рилски,“ во Благоевград, Природно-математички факултет, катедра информатика. Докторската дисертација ја одбрани во 2005 год. во Софија, област – методика на наставата по

информатика, со што стекна титула доктор на информатички науки.

### Претседател на Советот:

Сузана Николовска  
 партиска припадност: ВМРО-ДПМНЕ  
 службен телефон: 032/226-600

## СОВЕТНИЦИ:

Новит Здравев-Штип  
 Коце Пилатов-Штип  
 Вилма Јованова-Штип  
 Цвета Давиткова-Штип  
 Војо Маневски-Штип  
 Бојан Кереместевски-Штип  
 Нако Наков-Штип  
 Наташа Шијакова-Штип  
 Ванчо Санев-Штип  
 Димитар Љуботенски-Штип  
 Љубе Здравков-Штип  
 Димитар Џонов-Штип  
 Борче Коцев-Штип  
 Тони Вацев-Штип  
 Билјана Казанциска-Штип  
 Ѓорги Николов-Штип  
 Ленче Пуздерлиска-Штип  
 Галаба Вереса-Штип  
 Симончо Протоѓеров-Штип  
 Зоран Костовски-Штип  
 Ѓорги Бојациев-Штип  
 Димитар Ефремов-Штип  
 Сузана Николовска-Штип



Совети на месните/урбаните заедници во општината:
Мишо Органџиски - Македонка
Вели Јованов - Пребег
Зоран Иванов - Баби
Ванчо Насев - Ново Село
Снежана Санева - Брегалница
Зоран Ангеловски - Тошо Арсов
Тодор Неделков - Васил Доганџиски
Славчо Стојменски
Милан Николов - Врсаково
Санде Јанакиев - Лакавица
Трајче Станков - Драгово
Рамадан Зекир - МЗ. Шашаварија
Ацо Јованов - МЗ Љуботен
Сане Николов - МЗ Селце
Киро Филов - МЗ. Лесковица
Коле Ангелов - МЗ Железничка
Љупчо Ангелов - МЗ Долани
Јорданчо Николов - МЗ Чардаклија
Никола Димов - Сењак
Коле Бурназов - Балканска
Стојанче Киров - 8. Ноември
Филип Јованов - Автокоманда

## Вкупно вработени во ЕЛС: 95

Структура (по образование): основно: 6/ средно: 51/ вишо: 9/ високо: 28/ магистратура: 1/

Структура (по етничка припадност): Македонци: 85/ Албанци: 0/ Турци: 1/ Роми: 2/ Срби: 0/ Власи: 3/ Бошњаци: 0/ Останати: 0/

Структура (родова застапеност): Мажи: 64/ Жени: 31/ Старосна структура: од 30 до 45 год.: 25/ од 45 до 60 год.: 58/ над 60 год.: 5/



## ОРГАНИЗАЦИСКА ПОСТАВЕНОСТ НА ЕЛС (СЕКТОРИ И ОДДЕЛЕНИЈА)

### СЕКТОРИ:

- Сектор за урбанизам и заштита на животната средина  
Раководител: Душко Стојаков  
тел: 032/226-618  
вработени: 8
- Сектор за правни работи, финансии и општи работи и поддршка на градоначалникот и на советот  
Раководител: Вера Панева  
тел: 032/226-615  
вработени: 1

### ОДДЕЛЕНИЈА

- Одделение за инспекциски работи  
вработени: 6
- Одделение за правни и општи работи  
Раководител: Кирил Фичорски  
тел: 032/226-617  
вработени: 21
- Одделение за финансии, буџет и локален економски развој  
Раководител: Трајчо Цветков  
тел: 032/226-620  
вработени: 8

### Подрачни единици на министерствата на РМ во ЕЛС:

**Министерство за внатрешни работи, Министерство за одбрана, Министерство за правда, Министерство за економија, Министерство за труд и социјална политика, Министерство за земјоделство, шумарство и водостопанство, Министерство за финансии, Министерство за здравство**

## ЕЛС ИНДЕКС

Јавно комунално претпријатие: Активно  
Име на ЈКП: Јавно претпријатие за комунално-производни и службени работи „Исар“ ПО Штип  
Адреса на ЈКП: „Ген. Михајло Апостолски“, 37  
тел.:032/391-125  
факс: 032/392-671  
e-mail: jpsisar@mt.net.mk  
Вид на услуга: Комунално-производни и службени работи  
Број на вработени: 327  
Број на корисници: 12.336  
Директор:  
Васко Арсов

Јавно претпријатие: Активно  
Име на ЈП: ЈП Штип - Проект Штип  
Адреса на ЈП: „Васил Главинов“, б.б.  
тел.:032/393-878  
факс: 032/385-878  
e-mail: stipproekt@yahoo.com  
Број на вработени: 34  
Директор:  
Љубе Здравков

#### Образование:

##### Основно образование:

„Гоце Делчев“ - Штип  
„Тошо Арсов“ - Штип  
„Димитар Влахов“ - Штип  
„Ванчо Прќе“ - Штип

##### Средно образование:

„Искра“ - Кежовица  
СОУ „Јане Сандански“  
ТУЦ „Димитар Мирасчиев“ - Штип  
Гимназија „Славчо Стојменски“ - Штип  
ЕМУ „Коле Нехтенин“ - Штип

##### Здравствена заштита:

Општа болница Штип - Штип  
Завод за здравствена заштита- Штип

##### Култура:

НУ Завод и музеј - Штип  
НУЦК „Ацо Шопов“ - Штип  
НУ библиотека „Гоце Делчев“ - Штип  
ОУ „Дом на млади“ - Штип

##### Најважни културни настани/ манифестации во општината:

Штипско културно лето  
Макфест  
Пастрамајлиада

##### Противпожарна заштита:

Територијална противпожарна единица Штип  
тел.: 032/385-393  
факс: 032/385-393



## ПРОЕКТИ НА ЕЛС

Позначајни реализирани проекти во изминатите четири години:

Проект	Донатор	Буџет (МКД)
2004 Караорман	Мин. за транспорт и врски	1.000.000
2005	МЗШВ	600.000
2005 Караорман	МЗШВ	1.000.000
2005 Караорман	Мин. за транспорт и врски	1.500.000
2006	Мин. за транспорт и врски	1.000.000
2006	Мин. за животна средина	455.479
2006	Биро за неразвиени	700.000
2006	Фонд за води	544.523
2006 Караорман	Мин. за транспорт и врски	1.500.000
2006 Балканска	Мин. за транспорт и врски	1.000.000

#### Тековни проекти

Проект	Донатор	Буџет (МКД)
2007 Балканска	Мин. за транспорт и врски	1.000.000
2008 Балканска	Мин. за транспорт и врски	2.500.000

#### Планирани проекти во иднина

Проект
2009 Чардаклија
2009 Балканска
2009 Селце

## ГРАЃАНСКИ СЕКТОР

Соработка со граѓански организации:

НВО Младински клуб
ХЕРА
ХОПС
Планинарско друштво „Лисец“
Фондација за развој на локалните заедници Штип





